



Version web

Ville de Pauillac

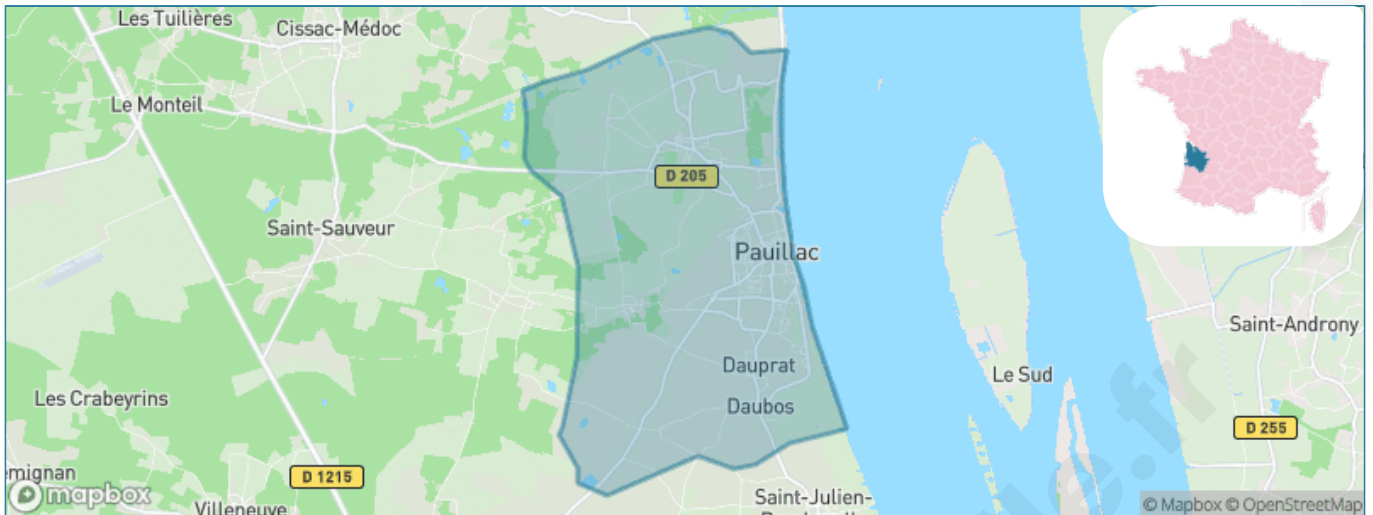
Présenté par

BIEN dans
ma **VILLE** 

Sommaire

Situation géographique	3
Statistiques sur la population	4
Evolution du nombre d'habitants	4
Tranche d'âge	5
0-14 ans	5
15-29 ans	5
30-44 ans	5
45-59 ans	5
60-74 ans	5
75-89 ans	5
90 ans et +	5
Activité professionnelle	5
Agriculteurs	5
Artisans, Commerçants	5
Cadres et sup.	5
Professions intermédiaires	5
Employé	5
Ouvrier	5
Retraité	5
Autres	5
Niveau de diplôme	6
Sans diplôme ou CEP	6
Brevet, BEPC, DNB	6
CAP-BEP ou équivalent	6
BAC ou équivalent	6
BAC+2	6
BAC+3 ou +4	6
BAC+5 ou plus	6
Composition des ménages	6
Couple sans enfant	6
Couple avec enfant(s)	6
Famille monoparentale	6
Colocation / Autre	6
Personnes seules	6
Profil électoraux	7
Premier tour	7
Sécurité	8
Evolution du nombre d'infractions	8
Pour comparer	9
Services à la population	10
Commerce	10
Éducation	10
Villes autour de Pauillac	11
Avis sur la ville de Pauillac	12
Moyenne par critère	12
Villes autour de Pauillac	12
Répartition des avis par note	12
Répartition des avis par note	12

Situation géographique



i Informations clés

- **Région** : Nouvelle-Aquitaine
- **Département** : Gironde
- **Code postal** : 33250
- **Superficie** : 22 km²



Statistiques sur la population



Nombre d'habitants

5 190



Age moyen

43 ans



Pop active

40.2%



Taux chômage

13.6%



Pop densité

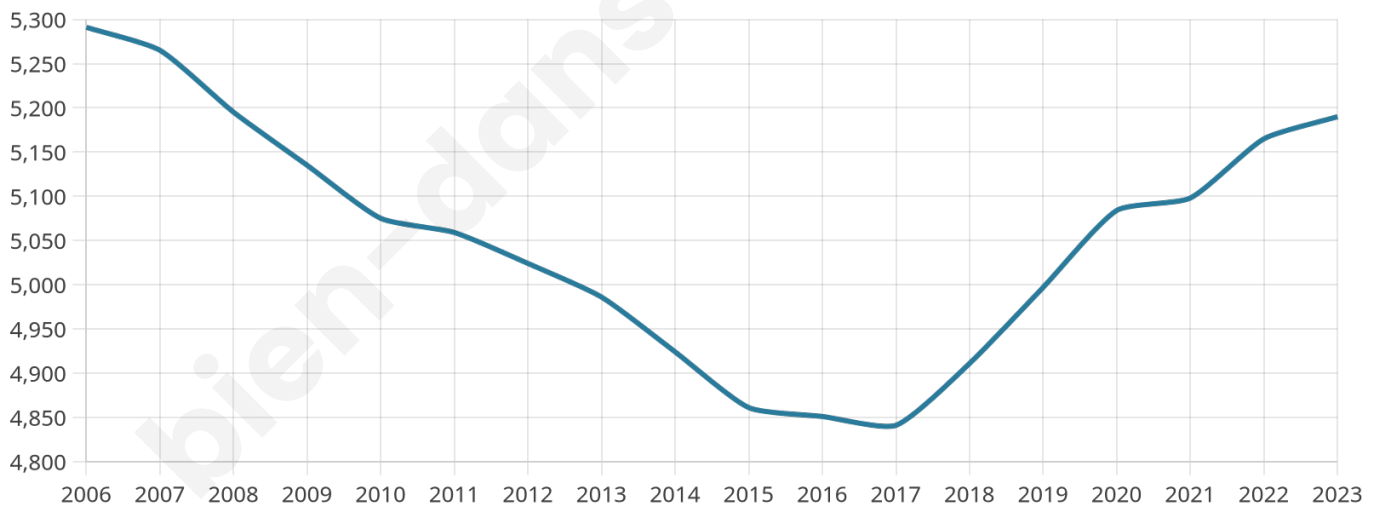
236 h/km²



Revenu moyen

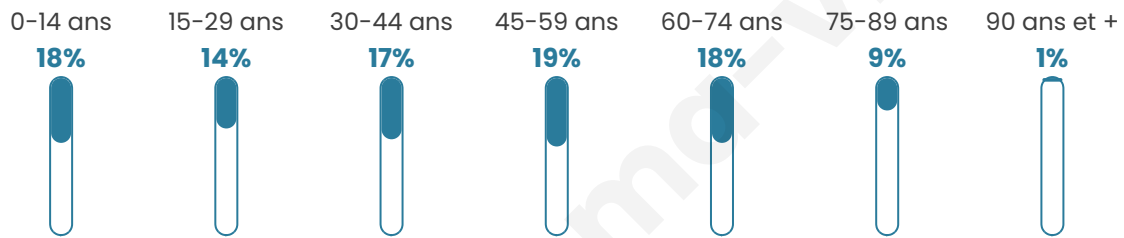
19 270 €/an

Evolution du nombre d'habitants

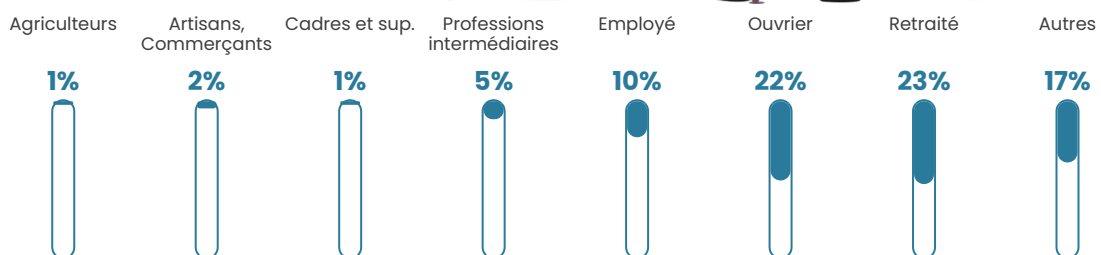


Sources : Institut national de la statistique et des études économiques (insee) selon Les dernières parutions officielles de 2024 portant sur les années 2020, 2021 et 2022.


Tranche d'âge




Activité professionnelle



Niveau de diplôme















Composition des ménages



Profils électoraux

Premier tour

	Marine LE PEN	35.18 %
	Emmanuel MACRON	21.21 %
	Jean-Luc MÉLENCHON	20.37 %
	Éric ZEMMOUR	6.19 %
	Jean LASSALLE	4.81 %
	Valérie PÉCRESSE	3.72 %
	Yannick JADOT	2.13 %
	Fabien ROUSSEL	1.73 %
	Nicolas DUPONT-AIGNAN	1.59 %
	Anne HIDALGO	1.54 %
	Philippe POUTOU	1.04 %
	Nathalie ARTHAUD	0.50 %



3 013 inscrits

Participation : 68.17%

Votes blancs : 1.07%

Votes nuls : 0.68%

Second tour

	Emmanuel MACRON	44 %
	Marine LE PEN	56 %

3 016 inscrits

Participation : 68.07%

Votes blancs : 5.31%

Votes nuls : 2.14%

Sécurité



Agressions physiques / sexuelles

83



Cambriolages

12



Vols / dégradations

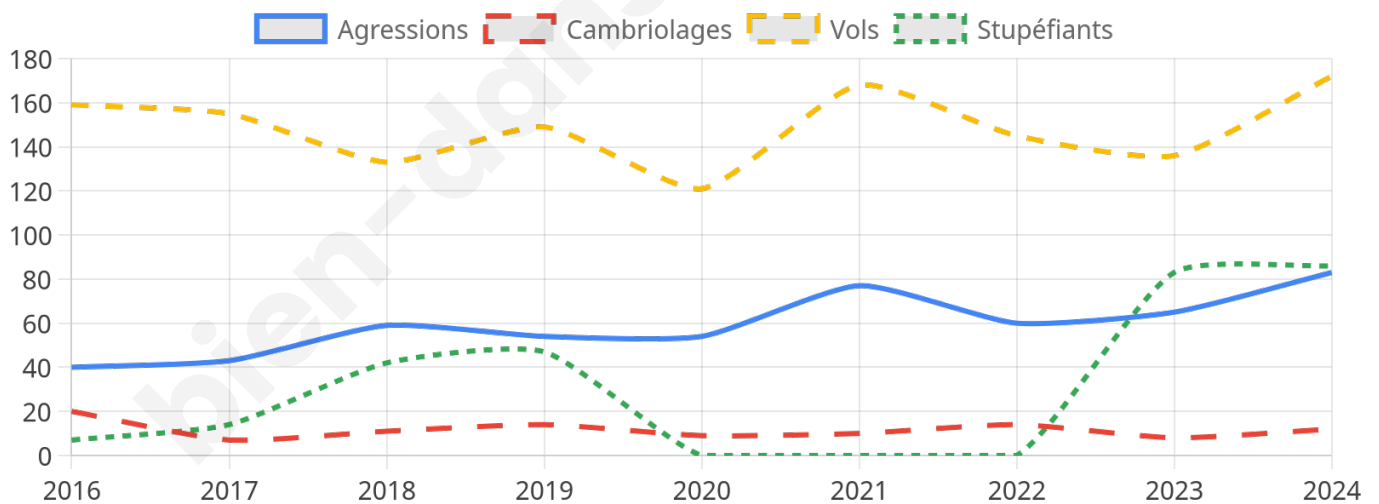
172



Stupéfiants

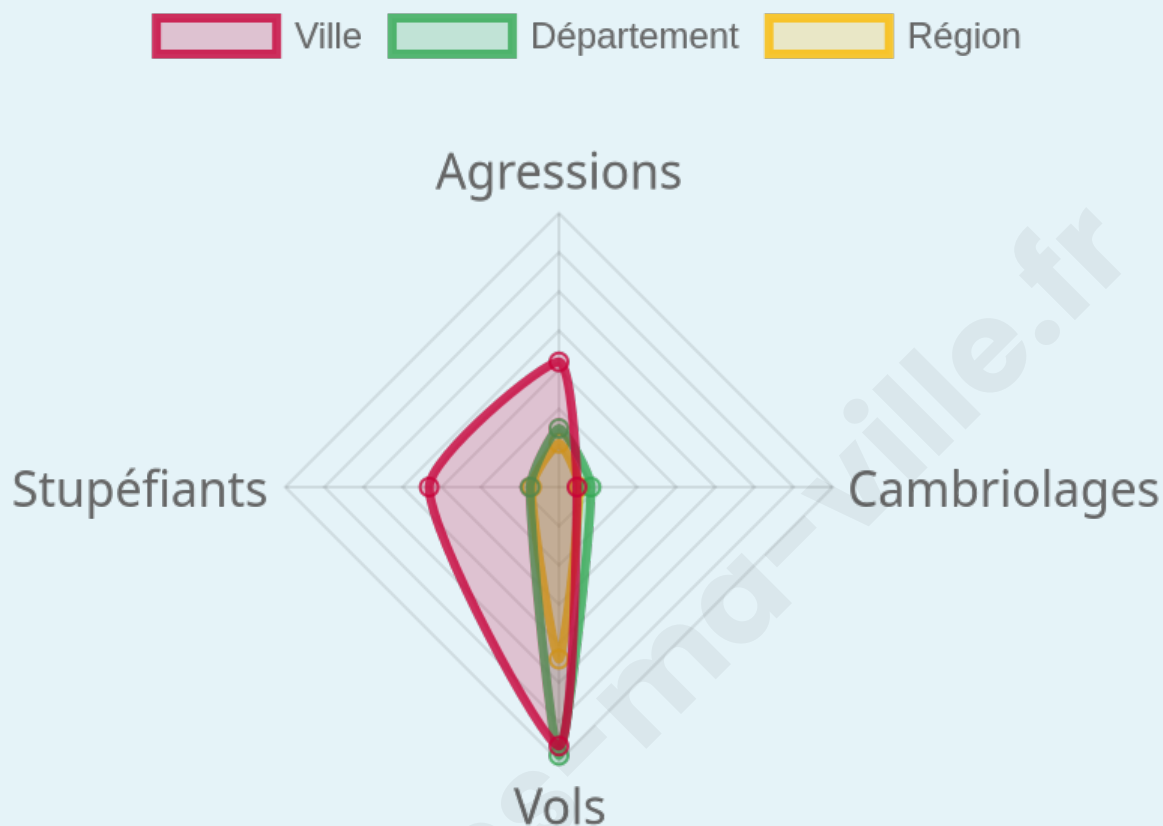
86

Evolution du nombre d'infractions



Pour comparer

(en proportion du nombre d'habitants)



Sources : Bases statistiques communale, départementale et régionale de la délinquance enregistrée par la police et la gendarmerie nationales selon les dernières parutions officielles de 2025 portant sur l'année 2024 ([data.gouv](https://data.gouv.fr)).

Agressions physiques / sexuelles : Violences sexuelles, coups et blessures volontaires intrafamiliaux, coups et blessures volontaires, autres coups, blessures volontaires et vols violents sans arme.

Cambriolages : Cambriolages de logements.

Vols : Vols avec armes, vols d'accessoires sur véhicules, vols dans les véhicules, vols de véhicules, vols sans violence contre des personnes, destructions, dégradations volontaires et escroqueries.

Stupéfiants : Trafic de stupéfiants dont (AFD) et usage de stupéfiants.

Services à la population



Commerce

Hypermarché	X <u>Cars</u> 12km
Supermarché	4
Superette	X <u>Saint-Sauveur</u> 7km
Boulangerie	9
Boucherie	1
Restaurant	11
Garage	7
Station-service	3
Banque	8
La poste	X <u>Saint-Androny</u> 8km
Coiffeur	6
Tabac	X <u>Saint-Laurent-Médoc</u> 8km
Bars / discothèque	1
Bibliothèque	1
Cinéma	1
Vétérinaire	1



Santé

Pharmacie	2
Hôpital	X <u>Blaye</u> 10km
Laboratoire d'analyses médicales	1
Etablissement pour handicapé	2
EHPA	2
Médecin	5
Dentiste	3
Chirurgien	X <u>Saint-Estèphe</u> 7km
Dermatologue	X <u>Braud-et-Saint-Louis</u> 11km
Anesthésiste	X <u>Saint-André-de-Cubzac</u> 32km
Gastro-entérologue	X <u>Lesparre-Médoc</u> 19km
Gynécologue	X <u>Blaye</u> 10km
Cancérologue	X <u>Bordeaux</u> 40km
Neurologue	X <u>Ambarès-et-Lagrave</u> 35km
Ophtalmologue	X <u>Blaye</u> 10km
ORL	X <u>Blaye</u> 10km
Cardiologue	X <u>Lesparre-Médoc</u> 19km
Pédiatre	X <u>Le Pian-Médoc</u> 28km
Pneumologue	X <u>Lesparre-Médoc</u> 19km
Psychologue	X <u>Castelnau-de-Médoc</u> 20km
Radiologue	3
Rhumatologue	1
Sage-femme	1



Éducation

Crèche	2
Ecole maternelle Public	X <u>Saint-Androny</u> 8km
Ecole maternelle Privé	X <u>Bordeaux</u> 41km
Ecole primaire Public	3
Ecole primaire Privé	1
Collège Public	1
Collège Privé	1
Lycée Public	2
Lycée Privé	2

Sources : Base Sirene des entreprises et de leurs établissements selon les dernières parutions officielles de 2025 portant sur l'année 2024 ([data.gouv](#)). Liste, localisation et tarifs des professionnels de santé selon les dernières parutions officielles de 2025 portant sur l'année 2024 ([opendatasoft](#)) et FINISS Extraction du Fichier des établissements selon les dernières parutions officielles de 2025 portant sur l'année 2024 ([data.gouv](#)). Adresse et géolocalisation des établissements d'enseignement du premier et second degrés selon les dernières parutions officielles de 2025 portant sur l'année 2024 ([data.education.gouv](#))

Villes autour de Pauillac

Ville	Habitants	Superficie	Pop densité	Pop active	Taux chômage	Revenu moyen	Prix immobilier
Saint-Julien-Beychevelle	606	16 km ²	38 h/km ²	51.3%	7.3%	21 700 €/an	1 199 €/m ²
Saint-Sauveur (1 avis)	1 245	21 km ²	59 h/km ²	46.1%	4.4%	23 960 €/an	1 769 €/m ²
Cissac-Médoc (1 avis)	2 332	23 km ²	101 h/km ²	45.9%	5.6%	22 790 €/an	1 799 €/m ²
Saint-Estèphe	1 638	23 km ²	71 h/km ²	47.4%	5.7%	21 210 €/an	1 352 €/m ²
Saint-Laurent-Médoc (3 avis)	4 914	136 km ²	36 h/km ²	48%	5.4%	22 770 €/an	1 875 €/m ²
Saint-Androny (1 avis)	582	11 km ²	53 h/km ²	49.3%	5.5%	19 920 €/an	1 234 €/m ²
Vertheuil	1 339	21 km ²	64 h/km ²	44.4%	4.6%	22 650 €/an	1 478 €/m ²
Anglade	887	13 km ²	68 h/km ²	43.3%	4.4%	20 630 €/an	1 425 €/m ²
Saint-Martin-Lacaussade (1 avis)	1 171	3 km ²	390 h/km ²	45.1%	6.7%	23 070 €/an	1 179 €/m ²
Saint-Seurin-de-Cadourne	705	15 km ²	47 h/km ²	44.7%	8.4%	21 020 €/an	1 108 €/m ²
Cussac-Fort-Médoc (1 avis)	2 279	18 km ²	127 h/km ²	49.7%	6.7%	21 490 €/an	1 821 €/m ²
Fours	260	4 km ²	65 h/km ²	47.7%	3.8%	21 790 €/an	2 199 €/m ²
Saint-Genès-de-Blaye (1 avis)	491	7 km ²	70 h/km ²	46.6%	5.3%	23 830 €/an	1 479 €/m ²
Blaye (9 avis)	5 066	6 km ²	844 h/km ²	41.8%	7%	19 750 €/an	1 401 €/m ²
Eyrans (1 avis)	756	4 km ²	189 h/km ²	43.9%	4.5%	21 940 €/an	1 168 €/m ²

Avis sur la ville de Pauillac



Moyenne par critère



Villes autour de Pauillac

Ville	Note globale	Sécurité	Éducation	Sport Loisir	Environnement	Vie pratique
Saint-Julien-Beychevelle	-	-	-	-	-	-
Saint-Sauveur (1 avis)	3.6	4.0	5.0	3.0	4.0	2.0
Cissac-Médoc (1 avis)	3.2	4.0	3.0	3.0	3.0	3.0
Saint-Estèphe	-	-	-	-	-	-
Saint-Laurent-Médoc (3 avis)	4.0	3.7	3.7	4.0	4.3	4.3
Saint-Androny (1 avis)	1.4	2.0	2.0	0.0	3.0	0.0
Vertheuil	-	-	-	-	-	-
Anglade	-	-	-	-	-	-
Saint-Martin-Lacaussade (1 avis)	4.4	5.0	5.0	4.0	5.0	3.0
Saint-Seurin-de-Cadourne	-	-	-	-	-	-
Cussac-Fort-Médoc (1 avis)	2.2	2.0	2.0	3.0	2.0	2.0
Fours	-	-	-	-	-	-
Saint-Genès-de-Blaye (1 avis)	0.8	3.0	0.0	0.0	1.0	0.0
Blaye (9 avis)	2.4	2.8	2.4	2.2	2.7	2.1
Eyrans (1 avis)	4.2	4.0	5.0	4.0	4.0	4.0



Vous aimez votre ville ? Notez-la !

Et faites-nous part de vos remarques constructives



Avec

BIEN dans ma **VILLE** 