



Version web

Ville de Passel

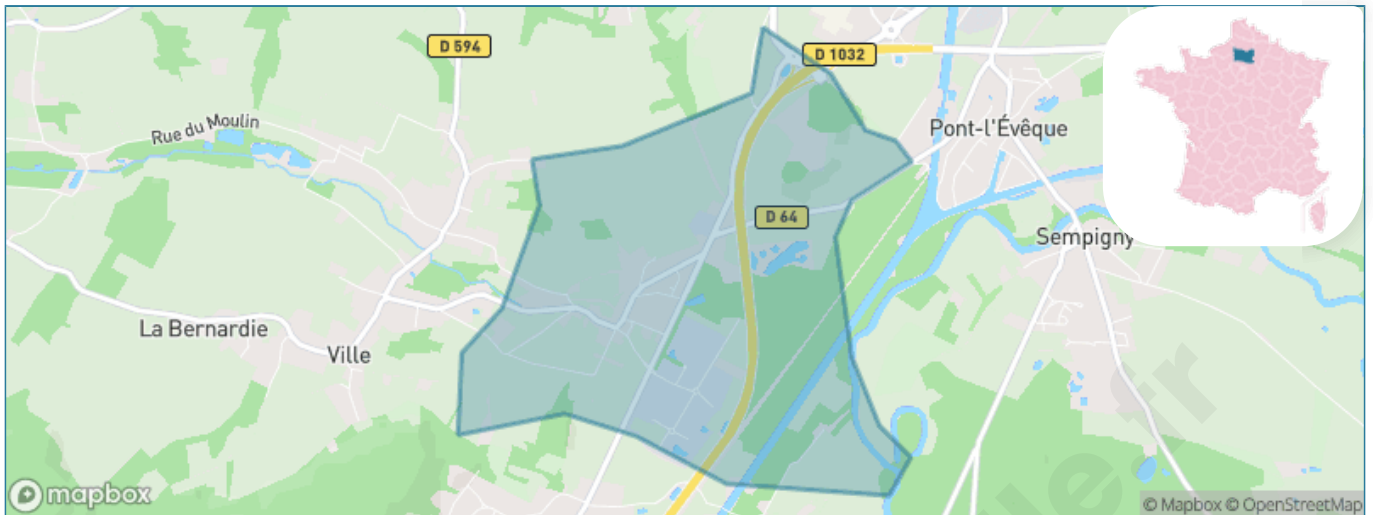
Présenté par

BIEN dans
ma **VILLE** 

Sommaire

Situation géographique	3
Statistiques sur la population	4
Evolution du nombre d'habitants	4
Tranche d'âge	5
0-14 ans	5
15-29 ans	5
30-44 ans	5
45-59 ans	5
60-74 ans	5
75-89 ans	5
90 ans et +	5
Activité professionnelle	5
Agriculteurs	5
Artisans, Commerçants	5
Cadres et sup.	5
Professions intermédiaires	5
Employé	5
Ouvrier	5
Retraité	5
Autres	5
Niveau de diplôme	6
Sans diplôme ou CEP	6
Brevet, BEPC, DNB	6
CAP-BEP ou équivalent	6
BAC ou équivalent	6
BAC+2	6
BAC+3 ou +4	6
BAC+5 ou plus	6
Composition des ménages	6
Couple sans enfant	6
Couple avec enfant(s)	6
Famille monoparentale	6
Colocation / Autre	6
Personnes seules	6
Profils électoraux	7
Premier tour	7
Sécurité	8
Evolution du nombre d'infractions	8
Pour comparer	9
Services à la population	10
Commerce	10
Éducation	10
Villes autour de Passel	12

Situation géographique



i Informations clés

- **Région** : Hauts-de-France
- **Département** : Oise
- **Code postal** : 60400
- **Superficie** : 3 km²



Statistiques sur la population



Nombre d'habitants

271



Age moyen

45 ans



Pop active

41.7%



Taux chômage

7.2%



Pop densité

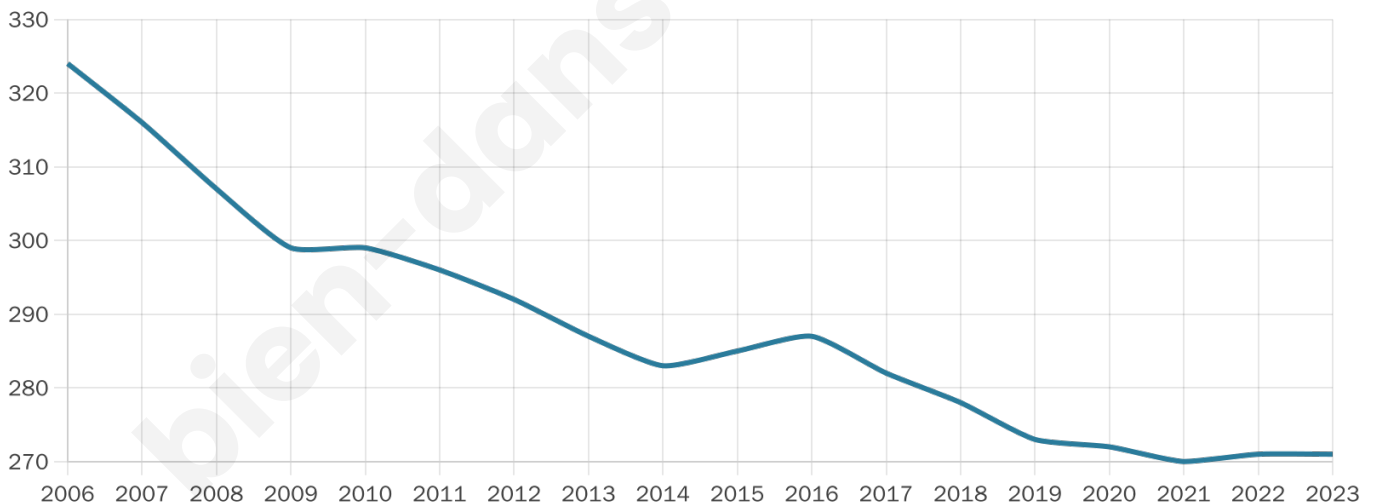
90 h/km²



Revenu moyen

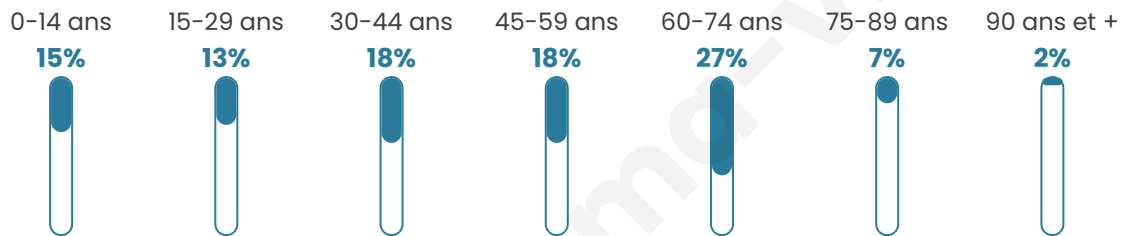
23 220 €/an

Evolution du nombre d'habitants

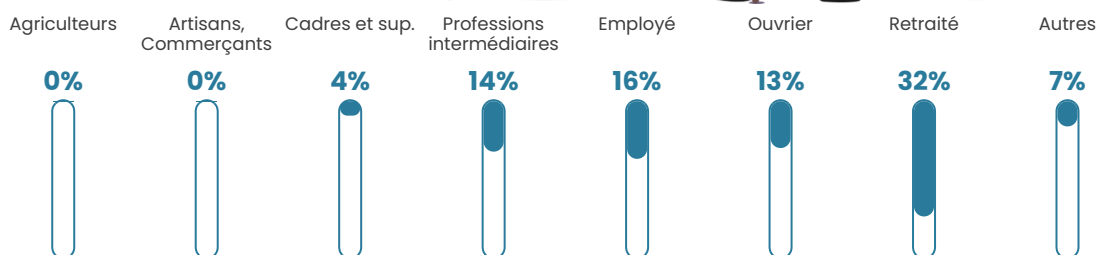


Sources : Institut national de la statistique et des études économiques (insee) selon Les dernières parutions officielles de 2024 portant sur les années 2020, 2021 et 2022.


Tranche d'âge




Activité professionnelle



Niveau de diplôme














Composition des ménages



Profils électoraux

Premier tour

	Marine LE PEN	32.91 %
	Jean-Luc MÉLENCHON	28.48 %
	Emmanuel MACRON	20.25 %
	Éric ZEMMOUR	10.13 %
	Yannick JADOT	2.53 %
	Nathalie ARTHAUD	1.27 %
	Valérie PÉCRESSE	1.27 %
	Philippe POUTOU	1.27 %
	Fabien ROUSSEL	0.63 %
	Jean LASSALLE	0.63 %
	Nicolas DUPONT-AIGNAN	0.63 %
	Anne HIDALGO	0.00 %



213 inscrits

Participation : 75.12%

Votes blancs : 0.00%

Votes nuls : 1.25%

Second tour

	Emmanuel MACRON	35,81 %
	Marine LE PEN	64,19 %

213 inscrits

Participation : 76.53%

Votes blancs : 6.75%

Votes nuls : 2.45%

Sécurité



Agressions physiques / sexuelles

0



Cambriolages

0



Vols / dégradations

0



Stupéfiants

0

Evolution du nombre d'infractions



Pour comparer

(en proportion du nombre d'habitants)



Sources : Bases statistiques communale, départementale et régionale de la délinquance enregistrée par la police et la gendarmerie nationales selon les dernières parutions officielles de 2025 portant sur l'année 2024 ([data.gouv](https://data.gouv.fr)).

Agressions physiques / sexuelles : Violences sexuelles, coups et blessures volontaires intrafamiliaux, coups et blessures volontaires, autres coups, blessures volontaires et vols violents sans arme.

Cambriolages : Cambriolages de logements.

Vols : Vols avec armes, vols d'accessoires sur véhicules, vols dans les véhicules, vols de véhicules, vols sans violence contre des personnes, destructions, dégradations volontaires et escroqueries.

Stupéfiants : Trafic de stupéfiants dont (AFD) et usage de stupéfiants.

Services à la population



Commerce

Hypermarché	X Ribécourt-Dreslincourt 4km
Supermarché	X Noyon 3km
Superette	X Noyon 4km
Boulangerie	X Pont-l'Évêque 3km
Boucherie	X Ribécourt-Dreslincourt 5km
Restaurant	X Pont-l'Évêque 3km
Garage	1
Station-service	X Ribécourt-Dreslincourt 5km
Banque	X Noyon 5km
La poste	X Ville 2km
Coiffeur	1
Tabac	X Rethondes 15km
Bars / discothèque	X Chiry-Ourscamp 1km
Bibliothèque	X Thourotte 9km
Cinéma	X Noyon 3km
Vétérinaire	X Noyon 5km



Santé

Pharmacie	X Chiry-Ourscamp 1km
Hôpital	X Noyon 5km
Laboratoire d'analyses médicales	X Noyon 4km
Etablissement pour handicapé	X Ribécourt-Dreslincourt 3km
EHPA	X Noyon 5km
Médecin	X Ribécourt-Dreslincourt 4km
Dentiste	X Noyon 5km
Chirurgien	X Noyon 5km
Dermatologue	X Quierzy 14km
Anesthésiste	X Noyon 5km
Gastro-entérologue	X Compiègne 19km
Gynécologue	X Noyon 5km
Cancérologue	X Compiègne 19km
Neurologue	X Compiègne 17km
Ophtalmologue	X Noyon 6km
ORL	X Noyon 5km
Cardiologue	X Noyon 5km
Pédiatre	X Noyon 4km
Pneumologue	X Compiègne 19km
Psychologue	X Compiègne 17km
Radiologue	X Noyon 5km
Rhumatologue	X Cuise-la-Motte 17km
Sage-femme	X Ribécourt-Dreslincourt 5km



Éducation

Crèche	X Pimprez 4km
Ecole maternelle Public	X Ville 1km
Ecole maternelle Privé	X Soissons 34km
Ecole primaire Public	1
Ecole primaire Privé	X Noyon 5km
Collège Public	X Ribécourt-Dreslincourt 5km
Collège Privé	X Noyon 5km
Lycée Public	X Ribécourt-Dreslincourt 5km
Lycée Privé	X Compiègne 17km

Sources : Base Sirene des entreprises et de leurs établissements selon les dernières parutions officielles de 2025 portant sur l'année 2024 ([data.gouv](#)). Liste, localisation et tarifs des professionnels de santé selon les dernières parutions officielles de 2025 portant sur l'année 2024 ([opendatasoft](#)) et FINISS Extraction du Fichier des établissements selon les dernières parutions officielles de 2025 portant sur l'année 2024 ([data.gouv](#)). Adresse et géolocalisation des établissements d'enseignement du premier et second degrés selon les

bien-dans-ma-ville.fr

Villes autour de Passel

Ville	Habitants	Superficie	Pop densité	Pop active	Taux chômage	Revenu moyen	Prix immobilier
Ville	741	6 km ²	124 h/km ²	49.4%	4.2%	24 190 €/an	1 006 €/m ²
Chiry-Ourscamp (1 avis)	1 093	13 km ²	84 h/km ²	51.9%	7%	22 770 €/an	1 601 €/m ²
Larbroye	505	2 km ²	253 h/km ²	47.1%	8.7%	21 920 €/an	791 €/m ²
Pont-l'Évêque (1 avis)	648	1 km ²	648 h/km ²	48.1%	9%	20 610 €/an	1 661 €/m ²
Cannectancourt (2 avis)	515	7 km ²	74 h/km ²	46.6%	4.5%	23 610 €/an	1 459 €/m ²
Sempigny (1 avis)	760	4 km ²	190 h/km ²	42.9%	7%	22 380 €/an	1 297 €/m ²
Pimprez	848	9 km ²	94 h/km ²	51.8%	4.6%	24 030 €/an	1 378 €/m ²
Suzoy	518	5 km ²	104 h/km ²	52.1%	4.4%	24 130 €/an	1 365 €/m ²
Vauchelles	246	2 km ²	123 h/km ²	50.4%	4.9%	21 970 €/an	1 392 €/m ²
Porquéricourt	416	3 km ²	139 h/km ²	46.9%	6.7%	22 560 €/an	1 406 €/m ²
Évricourt	209	3 km ²	70 h/km ²	54.5%	8.1%	22 850 €/an	954 €/m ²
Ribécourt-Dreslincourt (2 avis)	3 871	13 km ²	298 h/km ²	44.8%	6.4%	21 860 €/an	1 773 €/m ²
Thiescourt	750	13 km ²	58 h/km ²	51.5%	6.3%	23 960 €/an	1 395 €/m ²
Cuy	215	4 km ²	54 h/km ²	47%	2.3%	21 990 €/an	1 395 €/m ²
Noyon (16 avis)	12 971	18 km ²	721 h/km ²	39.6%	9.7%	17 740 €/an	1 364 €/m ²

bien-dans-ma-ville.fr



Vous aimez votre ville ? Notez-la !

Et faites-nous part de vos remarques constructives



Avec

BIEN dans ma **VILLE** 