



Version web

Ville de Le Passage

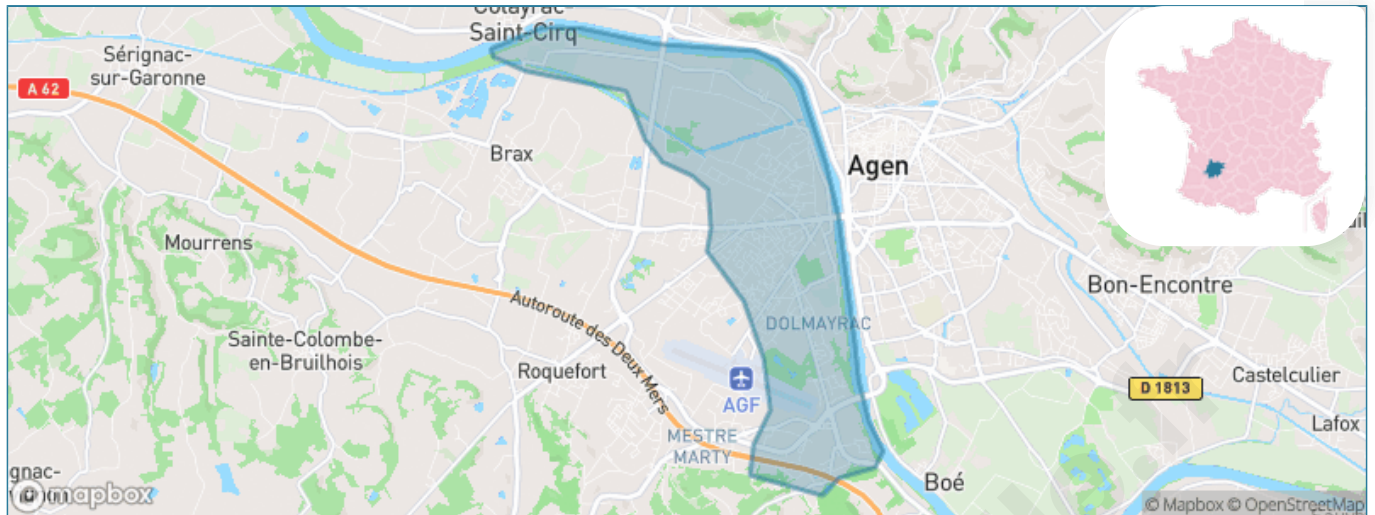
Présenté par

BIEN dans
ma **VILLE** 

Sommaire

Situation géographique	3
Statistiques sur la population	4
Evolution du nombre d'habitants	4
Tranche d'âge	5
0-14 ans	5
15-29 ans	5
30-44 ans	5
45-59 ans	5
60-74 ans	5
75-89 ans	5
90 ans et +	5
Activité professionnelle	5
Agriculteurs	5
Artisans, Commerçants	5
Cadres et sup.	5
Professions intermédiaires	5
Employé	5
Ouvrier	5
Retraité	5
Autres	5
Niveau de diplôme	6
Sans diplôme ou CEP	6
Brevet, BEPC, DNB	6
CAP-BEP ou équivalent	6
BAC ou équivalent	6
BAC+2	6
BAC+3 ou +4	6
BAC+5 ou plus	6
Composition des ménages	6
Couple sans enfant	6
Couple avec enfant(s)	6
Famille monoparentale	6
Colocation / Autre	6
Personnes seules	6
Profil électoraux	7
Premier tour	7
Sécurité	8
Evolution du nombre d'infractions	8
Pour comparer	9
Services à la population	10
Commerce	10
Éducation	10
Villes autour de Le Passage	11
Avis sur la ville de Le Passage	12
Moyenne par critère	12
Villes autour de Le Passage	12
Répartition des avis par note	12
Répartition des avis par note	12

Situation géographique



i Informations clés

- **Région** : Nouvelle-Aquitaine
- **Département** : Lot-et-Garonne
- **Code postal** : 47520
- **Superficie** : 12 km²



LOT-ET-GARONNE 
Le Département

Statistiques sur la population



Nombre d'habitants

9 326



Age moyen

44 ans



Pop active

45%



Taux chômage

8.9%



Pop densité

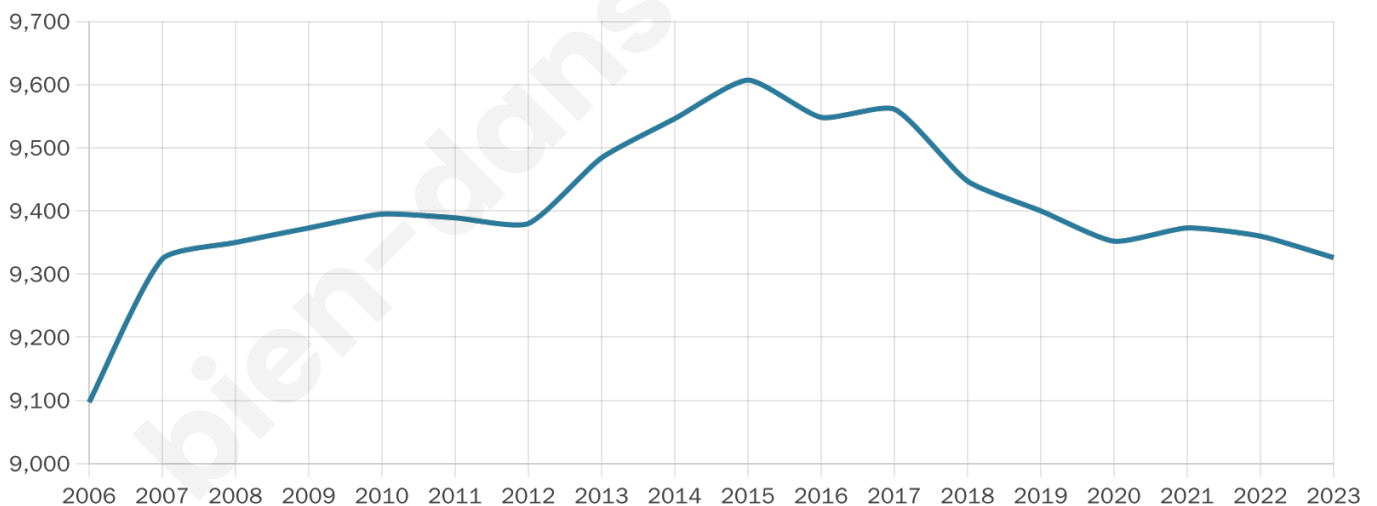
777 h/km²



Revenu moyen

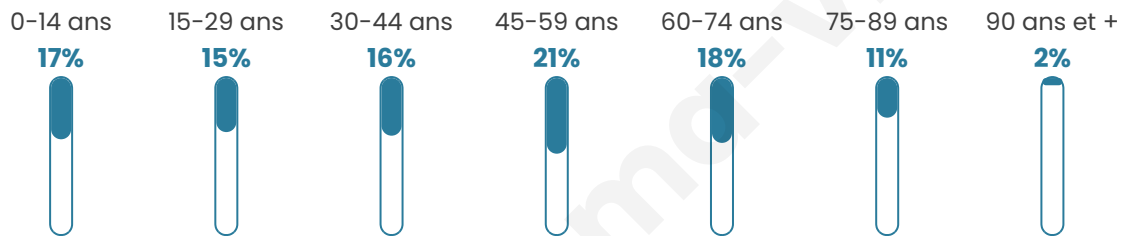
21 940 €/an

Evolution du nombre d'habitants

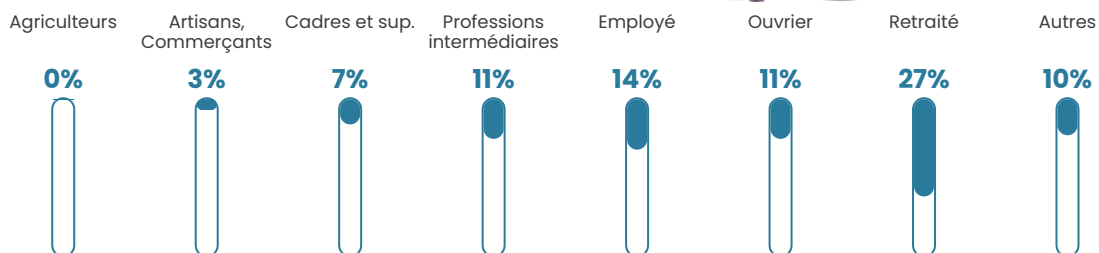


Sources : Institut national de la statistique et des études économiques (insee) selon Les dernières parutions officielles de 2024 portant sur les années 2020, 2021 et 2022.


Tranche d'âge



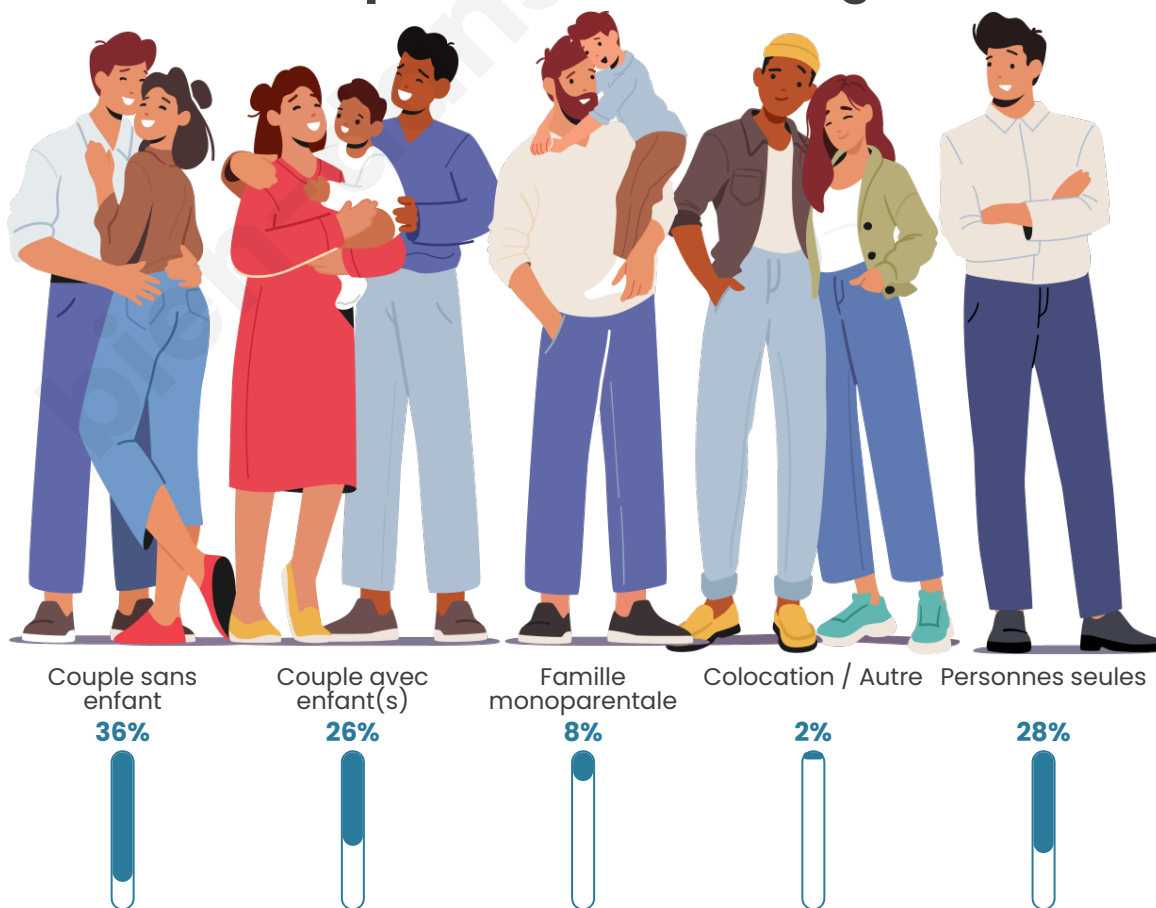
Activité professionnelle



Niveau de diplôme















Composition des ménages



Profils électoraux

Premier tour

	Marine LE PEN	25.02 %
	Emmanuel MACRON	23.88 %
	Jean-Luc MÉLENCHON	20.24 %
	Éric ZEMMOUR	8.84 %
	Jean LASSALLE	6.40 %
	Valérie PÉCRESSE	3.93 %
	Yannick JADOT	3.49 %
	Fabien ROUSSEL	3.18 %
	Anne HIDALGO	2.02 %
	Nicolas DUPONT-AIGNAN	1.81 %
	Philippe POUTOU	0.72 %
	Nathalie ARTHAUD	0.46 %



6 741 inscrits

Participation : 79.44%

Votes blancs : 1.42%

Votes nuls : 0.60%

Second tour

	Emmanuel MACRON	54,21 %
	Marine LE PEN	45,79 %

6 737 inscrits

Participation : 76.62%

Votes blancs : 6.7%

Votes nuls : 3.31%

Sécurité



Agressions physiques / sexuelles

46



Cambriolages

45



Vols / dégradations

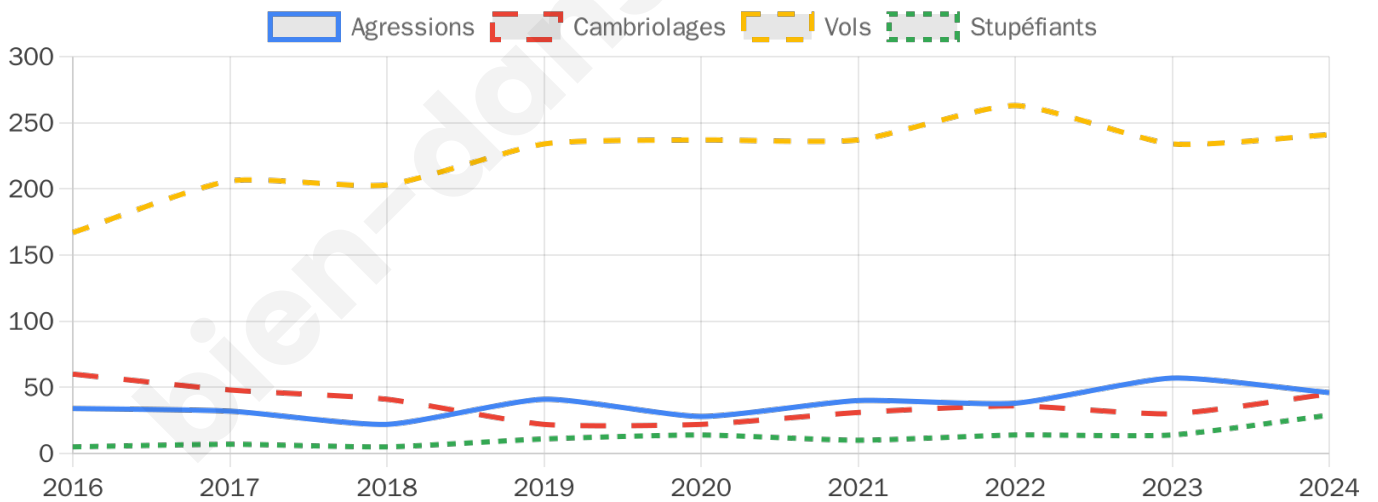
241



Stupéfiants

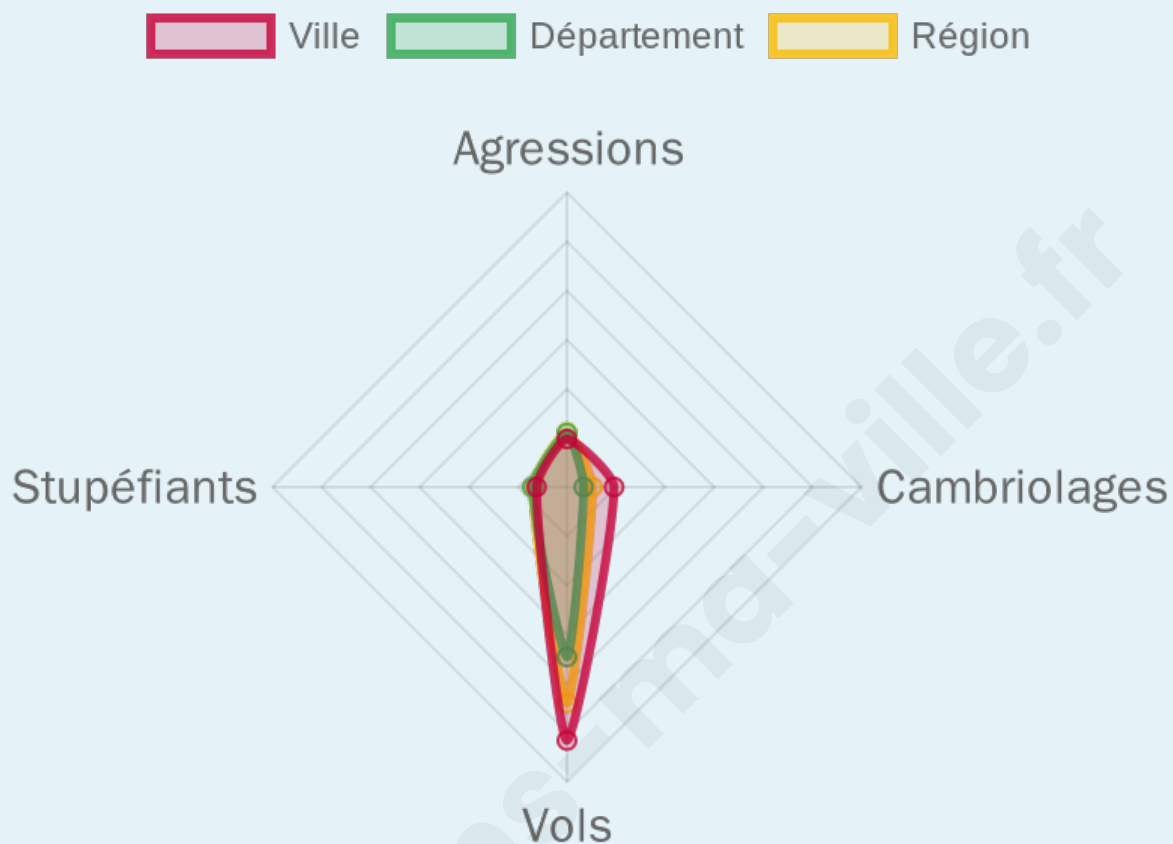
29

Evolution du nombre d'infractions



Pour comparer

(en proportion du nombre d'habitants)



Sources : Bases statistiques communale, départementale et régionale de la délinquance enregistrée par la police et la gendarmerie nationales selon les dernières parutions officielles de 2025 portant sur l'année 2024 ([data.gouv](https://data.gouv.fr)).

Agressions physiques / sexuelles : Violences sexuelles, coups et blessures volontaires intrafamiliaux, coups et blessures volontaires, autres coups, blessures volontaires et vols violents sans arme.

Cambriolages : Cambriolages de logements.

Vols : Vols avec armes, vols d'accessoires sur véhicules, vols dans les véhicules, vols de véhicules, vols sans violence contre des personnes, destructions, dégradations volontaires et escroqueries.

Stupéfiants : Trafic de stupéfiants dont (AFD) et usage de stupéfiants.

Services à la population



Commerce

Hypermarché	2
Supermarché	4
Superette	1
Boulangerie	5
Boucherie	3
Restaurant	12
Garage	8
Station-service	3
Banque	8
La poste	16
Coiffeur	24
Tabac	1
Bars / discothèque	3
Bibliothèque	X <u>Agen</u> 0km
Cinéma	X <u>Agen</u> 1km
Vétérinaire	1



Santé

Pharmacie	4
Hôpital	X <u>Agen</u> 0km
Laboratoire d'analyses médicales	2
Etablissement pour handicapé	1
EHPA	2
Médecin	3
Dentiste	4
Chirurgien	X <u>Agen</u> 1km
Dermatologue	X <u>Agen</u> 0km
Anesthésiste	X <u>Agen</u> 2km
Gastro-entérologue	X <u>Agen</u> 2km
Gynécologue	1
Cancérologue	X <u>Agen</u> 1km
Neurologue	X <u>Foulayronnes</u> 5km
Ophthalmologue	X <u>Agen</u> 2km
ORL	X <u>Valence</u> 24km
Cardiologue	X <u>Agen</u> 2km
Pédiatre	X <u>Agen</u> 0km
Pneumologue	X <u>Agen</u> 2km
Psychologue	X <u>Agen</u> 0km
Radiologue	X <u>Agen</u> 1km
Rhumatologue	X <u>Agen</u> 1km
Sage-femme	X <u>Agen</u> 0km



Éducation

Crèche	4
Ecole maternelle Public	3
Ecole maternelle Privé	X <u>Plaisance-du-Touch</u> 90km
Ecole primaire Public	3
Ecole primaire Privé	X <u>Agen</u> 0km
Collège Public	1
Collège Privé	X <u>Agen</u> 0km
Lycée Public	X <u>Agen</u> 0km
Lycée Privé	X <u>Agen</u> 1km

Sources : Base Sirene des entreprises et de leurs établissements selon les dernières parutions officielles de 2025 portant sur l'année 2024 ([data.gouv](#)). Liste, localisation et tarifs des professionnels de santé selon les dernières parutions officielles de 2025 portant sur l'année 2024 ([opendatasoft](#)) et FINISS Extraction du Fichier des établissements selon les dernières parutions officielles de 2025 portant sur l'année 2024 ([data.gouv](#)). Adresse et géolocalisation des établissements d'enseignement du premier et second degrés selon les dernières parutions officielles de 2025 portant sur l'année 2024 ([data.education.gouv](#))

Villes autour de Le Passage

Ville	Habitants	Superficie	Pop densité	Pop active	Taux chômage	Revenu moyen	Prix immobilier
Agen (61 avis)	32 801	11 km ²	2 982 h/km ²	46.4%	7.4%	19 160 €/an	1 418 €/m ²
Boé (2 avis)	5 846	16 km ²	365 h/km ²	45.1%	3.5%	22 470 €/an	1 591 €/m ²
Colayrac-Saint-Cirq (1 avis)	3 095	21 km ²	147 h/km ²	44.6%	5.4%	21 960 €/an	1 421 €/m ²
Foulayronnes (7 avis)	5 476	28 km ²	196 h/km ²	44.3%	4%	25 560 €/an	1 910 €/m ²
Bon-Encontre (2 avis)	6 530	20 km ²	327 h/km ²	42.3%	4.2%	23 390 €/an	1 770 €/m ²
Roquefort (1 avis)	2 078	7 km ²	297 h/km ²	48.6%	3.7%	24 400 €/an	1 980 €/m ²
Moirax (1 avis)	1 197	16 km ²	75 h/km ²	49.1%	3.3%	26 840 €/an	1 715 €/m ²
Pont-du-Casse	4 191	19 km ²	221 h/km ²	40.8%	3.8%	23 530 €/an	1 627 €/m ²
Estillac	2 463	7 km ²	352 h/km ²	46%	4.4%	23 300 €/an	1 755 €/m ²
Brax (1 avis)	2 098	8 km ²	262 h/km ²	45.9%	3.2%	24 480 €/an	2 091 €/m ²
Sauveterre-Saint-Denis	387	8 km ²	48 h/km ²	50.1%	2.8%	21 440 €/an	1 278 €/m ²
Lafox	1 098	5 km ²	220 h/km ²	51.5%	4.9%	23 590 €/an	1 456 €/m ²
Aubiac (1 avis)	1 174	13 km ²	90 h/km ²	49.3%	3.5%	26 050 €/an	1 823 €/m ²
Sainte-Colombe-en-Bruilhois	1 546	21 km ²	74 h/km ²	48.7%	3.2%	24 610 €/an	2 080 €/m ²
Castelculier (1 avis)	2 382	15 km ²	159 h/km ²	45.3%	4.1%	23 470 €/an	1 698 €/m ²

Avis sur la ville de Le Passage



Moyenne par critère



Villes autour de Le Passage

Ville	Note globale	Sécurité	Éducation	Sport Loisir	Environnement	Vie pratique
Agen (61 avis)	3.4	3.0	3.6	3.5	3.4	3.3
Boé (2 avis)	2.8	3.5	3.0	2.0	3.0	2.5
Colayrac-Saint-Cirq (1 avis)	4.2	5.0	4.0	4.0	4.0	4.0
Foulayronnes (7 avis)	4.5	4.3	4.7	4.4	4.4	4.4
Bon-Encontre (2 avis)	3.2	4.0	3.0	3.0	3.5	2.5
Roquefort (1 avis)	1.6	2.0	3.0	2.0	0.0	1.0
Moirax (1 avis)	3.4	4.0	4.0	3.0	4.0	2.0
Pont-du-Casse	-	-	-	-	-	-
Estillac	-	-	-	-	-	-
Brax (1 avis)	5.0	5.0	5.0	5.0	5.0	5.0
Sauveterre-Saint-Denis	-	-	-	-	-	-
Lafox	-	-	-	-	-	-
Aubiac (1 avis)	2.8	5.0	1.0	2.0	4.0	2.0
Sainte-Colombe-en-Bruilhois	-	-	-	-	-	-
Castelculier (1 avis)	3.8	4.0	3.0	4.0	4.0	4.0



Vous aimez votre ville ? Notez-la !

Et faites-nous part de vos remarques constructives



Avec

BIEN dans ma **VILLE** 