



Version web

# Ville de Parvillers-le- Quesnoy

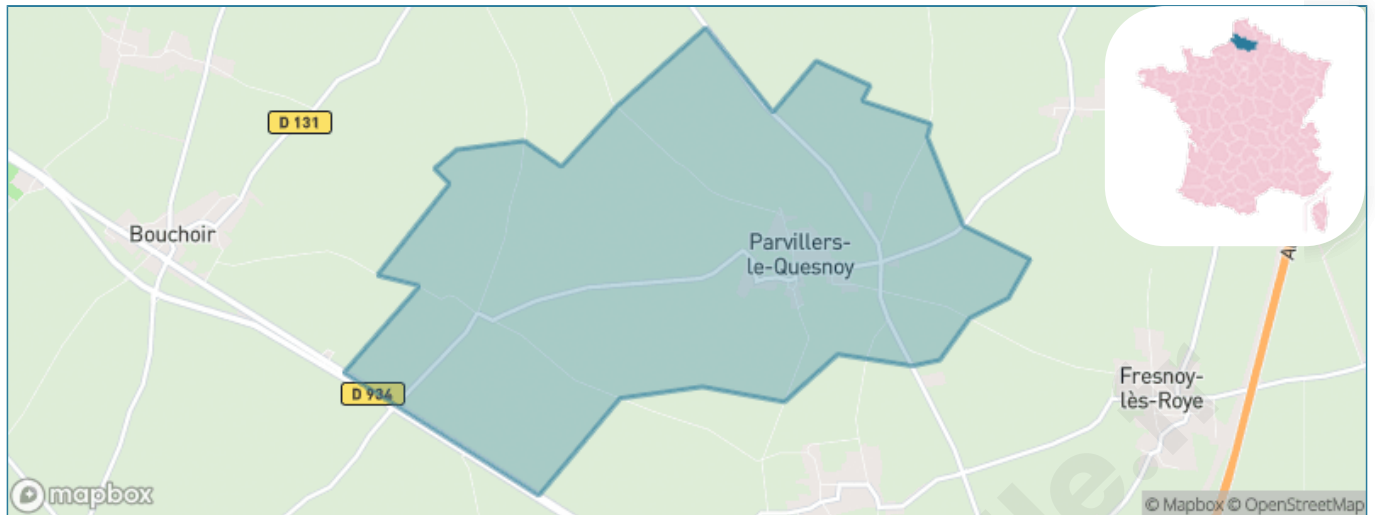
Présenté par

**BIEN** dans  
ma **VILLE** 

# Sommaire

|  |    |
|--|----|
| Situation géographique .....                 | 3  |
| Statistiques sur la population .....         | 4  |
| Evolution du nombre d'habitants .....        | 4  |
| Tranche d'âge .....                          | 5  |
| 0-14 ans .....                               | 5  |
| 15-29 ans .....                              | 5  |
| 30-44 ans .....                              | 5  |
| 45-59 ans .....                              | 5  |
| 60-74 ans .....                              | 5  |
| 75-89 ans .....                              | 5  |
| 90 ans et + .....                            | 5  |
| Activité professionnelle .....               | 5  |
| Agriculteurs .....                           | 5  |
| Artisans, Commerçants .....                  | 5  |
| Cadres et sup. ....                          | 5  |
| Professions intermédiaires .....             | 5  |
| Employé .....                                | 5  |
| Ouvrier .....                                | 5  |
| Retraité .....                               | 5  |
| Autres .....                                 | 5  |
| Niveau de diplôme .....                      | 6  |
| Sans diplôme ou CEP .....                    | 6  |
| Brevet, BEPC, DNB .....                      | 6  |
| CAP-BEP ou équivalent .....                  | 6  |
| BAC ou équivalent .....                      | 6  |
| BAC+2 .....                                  | 6  |
| BAC+3 ou +4 .....                            | 6  |
| BAC+5 ou plus .....                          | 6  |
| Composition des ménages .....                | 6  |
| Couple sans enfant .....                     | 6  |
| Couple avec enfant(s) .....                  | 6  |
| Famille monoparentale .....                  | 6  |
| Colocation / Autre .....                     | 6  |
| Personnes seules .....                       | 6  |
| Profils électoraux .....                     | 7  |
| Premier tour .....                           | 7  |
| Sécurité .....                               | 8  |
| Evolution du nombre d'infractions .....      | 8  |
| Pour comparer .....                          | 9  |
| Services à la population .....               | 10 |
| Commerce .....                               | 10 |
| Éducation .....                              | 10 |
| Villes autour de Parvillers-le-Quesnoy ..... | 11 |

# Situation géographique



## i Informations clés

- **Région** : Hauts-de-France
- **Département** : Somme
- **Code postal** : 80700
- **Superficie** : 9 km<sup>2</sup>



# Statistiques sur la population



Nombre d'habitants

**244**



Age moyen

**37 ans**



Pop active

**52.5%**



Taux chômage

**3.9%**



Pop densité

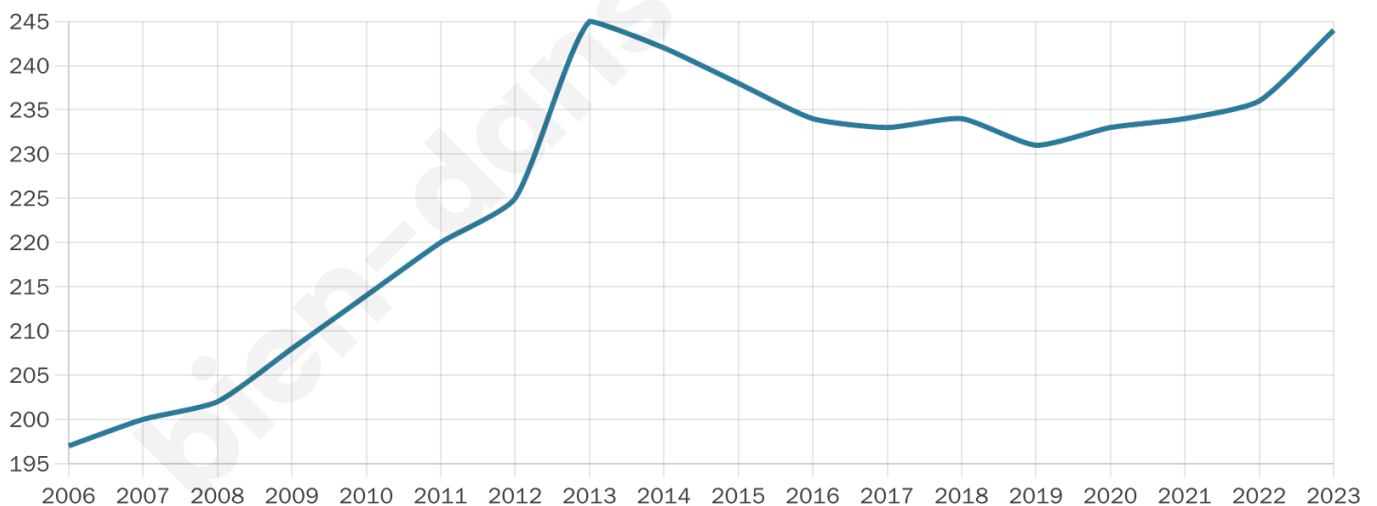
**27 h/km<sup>2</sup>**



Revenu moyen

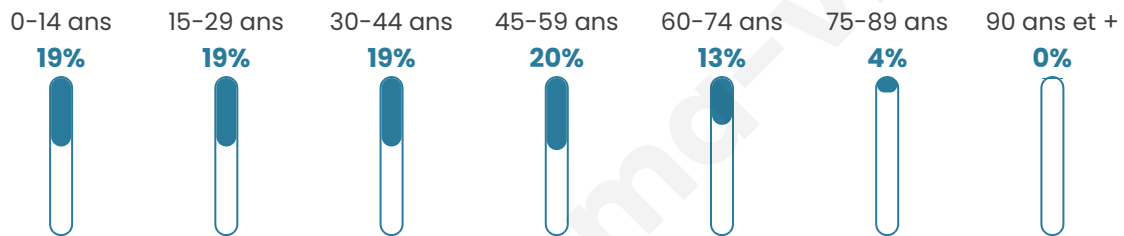
**26 010 €/an**

## Evolution du nombre d'habitants

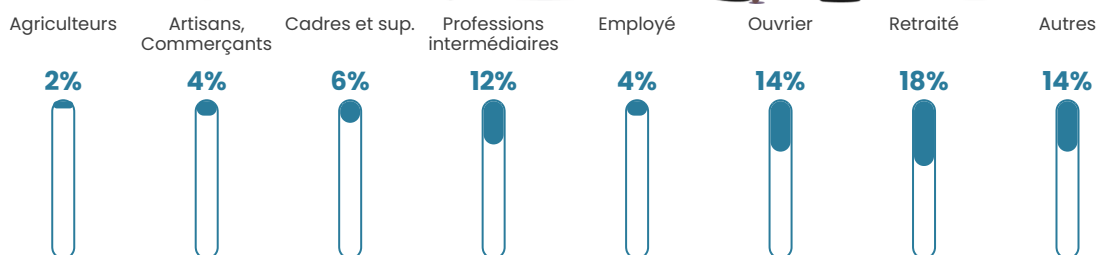


Sources : Institut national de la statistique et des études économiques (insee) selon Les dernières parutions officielles de 2024 portant sur les années 2020, 2021 et 2022.


## Tranche d'âge




## Activité professionnelle



## Niveau de diplôme



## Composition des ménages



# Profils électoraux

## Premier tour

|   |                       |         |
|---|-----------------------|---------|
|    | Marine LE PEN         | 39.55 % |
|    | Emmanuel MACRON       | 22.39 % |
|    | Jean-Luc MÉLENCHON    | 11.19 % |
|    | Valérie PÉCRESSE      | 8.21 %  |
|    | Yannick JADOT         | 5.97 %  |
|   | Jean LASSALLE         | 5.22 %  |
|  | Éric ZEMMOUR          | 4.48 %  |
|  | Philippe POUTOU       | 2.24 %  |
|  | Anne HIDALGO          | 0.75 %  |
|  | Nathalie ARTHAUD      | 0.00 %  |
|  | Fabien ROUSSEL        | 0.00 %  |
|  | Nicolas DUPONT-AIGNAN | 0.00 %  |



### 165 inscrits

Participation : 84.24%

Votes blancs : 0.72%

Votes nuls : 2.88%

## Second tour

|   |                 |         |
|---|-----------------|---------|
|  | Emmanuel MACRON | 41,09 % |
|  | Marine LE PEN   | 58,91 % |

### 165 inscrits

Participation : 83.03%

Votes blancs : 2.92%

Votes nuls : 2.92%

# Sécurité



Agressions physiques / sexuelles

0



Cambriolages

0



Vols / dégradations

0



Stupéfiants

0

## Evolution du nombre d'infractions



## Pour comparer

(en proportion du nombre d'habitants)



Sources : Bases statistiques communale, départementale et régionale de la délinquance enregistrée par la police et la gendarmerie nationales selon les dernières parutions officielles de 2025 portant sur l'année 2024 ([data.gouv](https://data.gouv.fr)).

Agressions physiques / sexuelles : Violences sexuelles, coups et blessures volontaires intrafamiliaux, coups et blessures volontaires, autres coups, blessures volontaires et vols violents sans arme.

Cambriolages : Cambriolages de logements.

Vols : Vols avec armes, vols d'accessoires sur véhicules, vols dans les véhicules, vols de véhicules, vols sans violence contre des personnes, destructions, dégradations volontaires et escroqueries.

Stupéfiants : Trafic de stupéfiants dont (AFD) et usage de stupéfiants.

# Services à la population



## Commerce

|                    |                                   |
|--------------------|-----------------------------------|
| Hypermarché        | X <u>Roye</u> 5km                 |
| Supermarché        | X <u>Roye</u> 5km                 |
| Superette          | X <u>Rosières-en-Santerre</u> 8km |
| Boulangerie        | 1                                 |
| Boucherie          | X <u>Roye</u> 6km                 |
| Restaurant         | X <u>Roye</u> 5km                 |
| Garage             | X <u>Goyencourt</u> 3km           |
| Station-service    | X <u>Roye</u> 7km                 |
| Banque             | X <u>Roye</u> 6km                 |
| La poste           | X <u>Damery</u> 2km               |
| Coiffeur           | X <u>Roye</u> 5km                 |
| Tabac              | X <u>Montdidier</u> 17km          |
| Bars / discothèque | X <u>Hattencourt</u> 4km          |
| Bibliothèque       | X <u>Boulogne-la-Grasse</u> 15km  |
| Cinéma             | X <u>Roye</u> 6km                 |
| Vétérinaire        | X <u>Roye</u> 6km                 |



## Santé

|                                  |                                  |
|----------------------------------|----------------------------------|
| Pharmacie                        | X <u>Roye</u> 5km                |
| Hôpital                          | X <u>Roye</u> 7km                |
| Laboratoire d'analyses médicales | X <u>Roye</u> 6km                |
| Etablissement pour handicapé     | X <u>Andechy</u> 4km             |
| EHPA                             | X <u>Roye</u> 7km                |
| Médecin                          | X <u>Roye</u> 6km                |
| Dentiste                         | X <u>Roye</u> 7km                |
| Chirurgien                       | X <u>Villers-Bretonneux</u> 21km |
| Dermatologue                     | X <u>Estrées-Deniécourt</u> 15km |
| Anesthésiste                     | X <u>Noyon</u> 27km              |
| Gastro-entérologue               | X <u>Amiens</u> 33km             |
| Gynécologue                      | X <u>Noyon</u> 26km              |
| Cancérologue                     | X <u>Amiens</u> 35km             |
| Neurologue                       | X <u>Amiens</u> 35km             |
| Ophthalmologue                   | X <u>Noyon</u> 26km              |
| ORL                              | X <u>Chaulnes</u> 9km            |
| Cardiologue                      | X <u>Roye</u> 5km                |
| Pédiatre                         | X <u>Noyon</u> 26km              |
| Pneumologue                      | X <u>Montdidier</u> 16km         |
| Psychologue                      | X <u>Péronne</u> 25km            |
| Radiologue                       | X <u>Roye</u> 6km                |
| Rhumatologue                     | X <u>Péronne</u> 24km            |
| Sage-femme                       | X <u>Roye</u> 6km                |



## Éducation

|                         |                          |
|-------------------------|--------------------------|
| Crèche                  | X <u>Hattencourt</u> 4km |
| Ecole maternelle Public | X <u>Roye</u> 5km        |
| Ecole maternelle Privé  | X <u>Amiens</u> 36km     |
| Ecole primaire Public   | X <u>Hattencourt</u> 4km |
| Ecole primaire Privé    | X <u>Roye</u> 7km        |
| Collège Public          | X <u>Roye</u> 6km        |
| Collège Privé           | X <u>Roye</u> 7km        |
| Lycée Public            | X <u>Montdidier</u> 15km |
| Lycée Privé             | X <u>Ham</u> 24km        |

Sources : Base Sirene des entreprises et de leurs établissements selon les dernières parutions officielles de 2025 portant sur l'année 2024 ([data.gouv](https://data.gouv.fr)). Liste, localisation et tarifs des professionnels de santé selon les dernières parutions officielles de 2025 portant sur l'année 2024 ([opendatasoft](https://opendatasoft.com)) et FINISS Extraction du Fichier des établissements selon les dernières parutions officielles de 2025 portant sur l'année 2024 ([data.gouv](https://data.gouv.fr)). Adresse et géolocalisation des établissements d'enseignement du premier et second degrés selon les dernières parutions officielles de 2025 portant sur l'année 2024 ([data.education.gouv](https://data.education.gouv.fr))

## Villes autour de Parvillers-le-Quesnoy

| Ville                | Habitants | Superficie        | Pop densité           | Pop active | Taux chômage | Revenu moyen | Prix immobilier        |
|----------------------|-----------|-------------------|-----------------------|------------|--------------|--------------|------------------------|
| Damery               | 215       | 4 km <sup>2</sup> | 54 h/km <sup>2</sup>  | 55.3%      | 4.7%         | 21 170 €/an  | 1 192 €/m <sup>2</sup> |
| La Chavatte          | 60        | 1 km <sup>2</sup> | 60 h/km <sup>2</sup>  | 66.7%      | 3.3%         | NC           | 1 414 €/m <sup>2</sup> |
| Fouquescourt         | 154       | 5 km <sup>2</sup> | 31 h/km <sup>2</sup>  | 50%        | 2.6%         | 21 200 €/an  | 1 330 €/m <sup>2</sup> |
| Rouvroy-en-Santerre  | 209       | 7 km <sup>2</sup> | 30 h/km <sup>2</sup>  | 48.8%      | 5.7%         | 25 550 €/an  | 1 401 €/m <sup>2</sup> |
| Fransart             | 163       | 3 km <sup>2</sup> | 54 h/km <sup>2</sup>  | 48.5%      | 9.2%         | 24 340 €/an  | 894 €/m <sup>2</sup>   |
| Fresnoy-lès-Roye     | 286       | 7 km <sup>2</sup> | 41 h/km <sup>2</sup>  | 47.2%      | 3.5%         | 22 900 €/an  | 856 €/m <sup>2</sup>   |
| Andechy              | 282       | 7 km <sup>2</sup> | 40 h/km <sup>2</sup>  | 45%        | 5.7%         | 23 540 €/an  | 476 €/m <sup>2</sup>   |
| Goyencourt           | 99        | 5 km <sup>2</sup> | 20 h/km <sup>2</sup>  | 48.5%      | 3%           | NC           | 881 €/m <sup>2</sup>   |
| Hattencourt (1 avis) | 302       | 3 km <sup>2</sup> | 101 h/km <sup>2</sup> | 46.7%      | 4.6%         | 20 930 €/an  | 1 297 €/m <sup>2</sup> |
| Bouchoir             | 276       | 5 km <sup>2</sup> | 55 h/km <sup>2</sup>  | 43.8%      | 5.8%         | 23 300 €/an  | 930 €/m <sup>2</sup>   |
| Chilly               | 169       | 4 km <sup>2</sup> | 42 h/km <sup>2</sup>  | 49.1%      | 4.1%         | 23 400 €/an  | 889 €/m <sup>2</sup>   |
| Warvillers           | 121       | 4 km <sup>2</sup> | 30 h/km <sup>2</sup>  | 58.7%      | 9.1%         | 23 880 €/an  | 708 €/m <sup>2</sup>   |
| Folies (1 avis)      | 152       | 5 km <sup>2</sup> | 30 h/km <sup>2</sup>  | 57.2%      | 7.2%         | 22 750 €/an  | 880 €/m <sup>2</sup>   |
| Villers-lès-Roye     | 288       | 6 km <sup>2</sup> | 48 h/km <sup>2</sup>  | 41.7%      | 2.8%         | 23 170 €/an  | 1 212 €/m <sup>2</sup> |
| Maucourt             | 205       | 3 km <sup>2</sup> | 68 h/km <sup>2</sup>  | 49.3%      | 7.3%         | 20 530 €/an  | 1 530 €/m <sup>2</sup> |

bien-dans-ma-ville.fr



# Vous aimez votre ville ? Notez-la !

Et faites-nous part de vos remarques constructives



Avec

**BIEN** dans  
ma **VILLE** 