



Version web

# Ville de Paroy

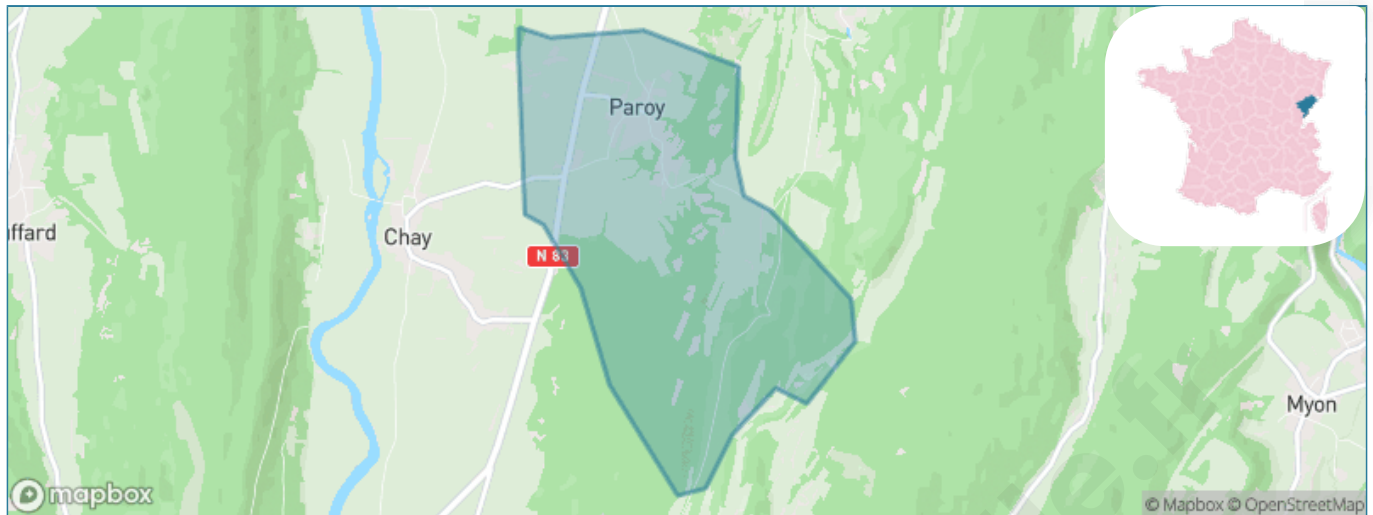
Présenté par

**BIEN** dans  
ma **VILLE** 

# Sommaire

Situation géographique .....	3
Statistiques sur la population .....	4
Evolution du nombre d'habitants .....	4
Tranche d'âge .....	5
0-14 ans .....	5
15-29 ans .....	5
30-44 ans .....	5
45-59 ans .....	5
60-74 ans .....	5
75-89 ans .....	5
90 ans et + .....	5
Activité professionnelle .....	5
Agriculteurs .....	5
Artisans, Commerçants .....	5
Cadres et sup. ....	5
Professions intermédiaires .....	5
Employé .....	5
Ouvrier .....	5
Retraité .....	5
Autres .....	5
Niveau de diplôme .....	6
Sans diplôme ou CEP .....	6
Brevet, BEPC, DNB .....	6
CAP-BEP ou équivalent .....	6
BAC ou équivalent .....	6
BAC+2 .....	6
BAC+3 ou +4 .....	6
BAC+5 ou plus .....	6
Composition des ménages .....	6
Couple sans enfant .....	6
Couple avec enfant(s) .....	6
Famille monoparentale .....	6
Colocation / Autre .....	6
Personnes seules .....	6
Profils électoraux .....	7
Premier tour .....	7
Sécurité .....	8
Evolution du nombre d'infractions .....	8
Pour comparer .....	9
Services à la population .....	10
Commerce .....	10
Éducation .....	10
Villes autour de Paroy .....	12

# Situation géographique



## i Informations clés

- **Région** : Bourgogne-Franche-Comté
- **Département** : Doubs
- **Code postal** : 25440
- **Superficie** : 4 km<sup>2</sup>

RÉGION  
BOURGOGNE  
FRANCHE  
COMTE

 **Doubs**  
le Département

# Statistiques sur la population



Nombre d'habitants

**116**



Age moyen

**43 ans**



Pop active

**43.1%**



Taux chômage

**4.5%**



Pop densité

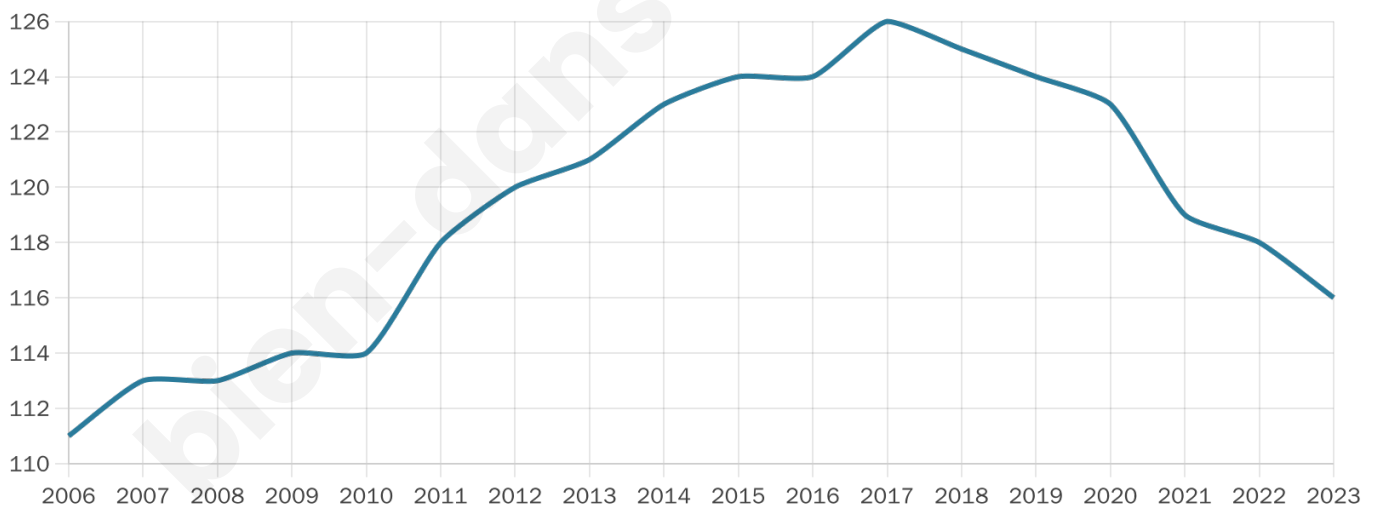
**29 h/km<sup>2</sup>**



Revenu moyen

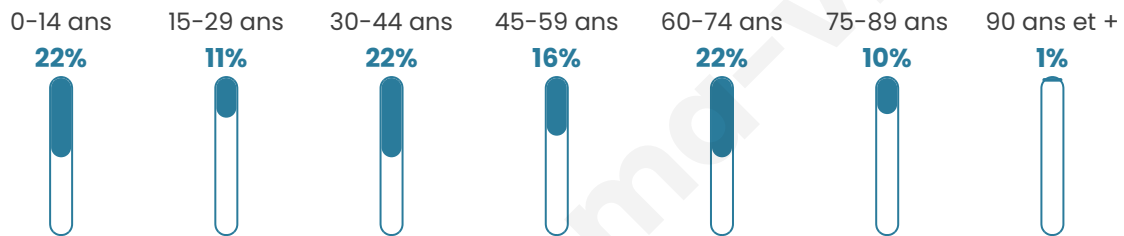
**24 470 €/an**

## Evolution du nombre d'habitants

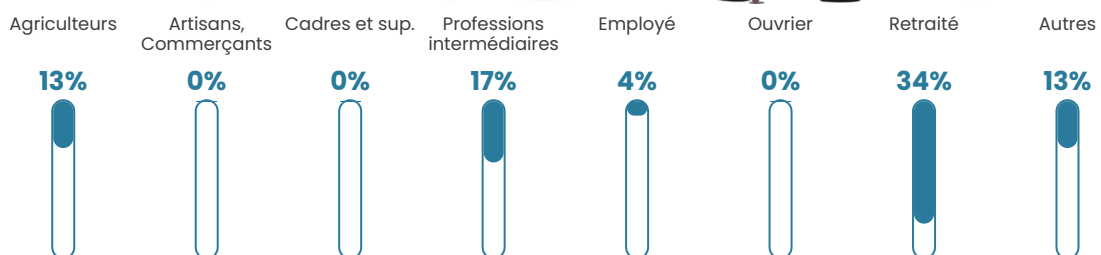


Sources : Institut national de la statistique et des études économiques (insee) selon Les dernières parutions officielles de 2024 portant sur les années 2020, 2021 et 2022.


## Tranche d'âge



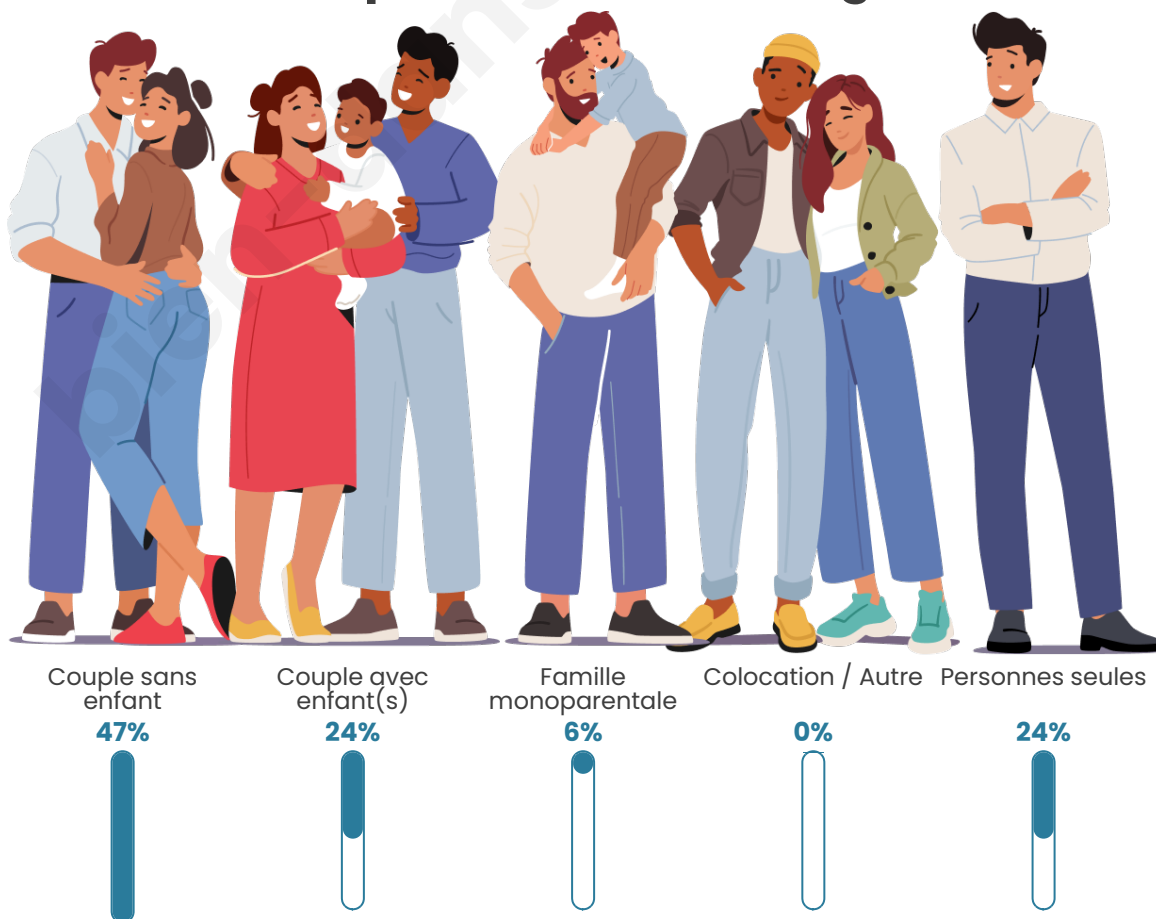
## Activité professionnelle



## Niveau de diplôme



## Composition des ménages



# Profils électoraux

## Premier tour

	Jean-Luc MÉLENCHON	30.43 %
	Emmanuel MACRON	18.48 %
	Marine LE PEN	13.04 %
	Valérie PÉCRESSE	9.78 %
	Éric ZEMMOUR	6.52 %
	Jean LASSALLE	5.43 %
	Anne HIDALGO	4.35 %
	Yannick JADOT	4.35 %
	Fabien ROUSSEL	3.26 %
	Nicolas DUPONT-AIGNAN	3.26 %
	Philippe POUTOU	1.09 %
	Nathalie ARTHAUD	0.00 %



### 105 inscrits

Participation : 87.62%

Votes blancs : 0.00%

Votes nuls : 0.00%

## Second tour

	Emmanuel MACRON	58,33 %
	Marine LE PEN	41,67 %

### 105 inscrits

Participation : 80.95%

Votes blancs : 11.76%

Votes nuls : 3.53%

# Sécurité



Agressions physiques / sexuelles

0



Cambriolages

0



Vols / dégradations

0



Stupéfiants

0

## Evolution du nombre d'infractions



## Pour comparer

(en proportion du nombre d'habitants)



Sources : Bases statistiques communale, départementale et régionale de la délinquance enregistrée par la police et la gendarmerie nationales selon les dernières parutions officielles de 2025 portant sur l'année 2024 ([data.gouv](https://data.gouv.fr)).

Agressions physiques / sexuelles : Violences sexuelles, coups et blessures volontaires intrafamiliaux, coups et blessures volontaires, autres coups, blessures volontaires et vols violents sans arme.

Cambriolages : Cambriolages de logements.

Vols : Vols avec armes, vols d'accessoires sur véhicules, vols dans les véhicules, vols de véhicules, vols sans violence contre des personnes, destructions, dégradations volontaires et escroqueries.

Stupéfiants : Trafic de stupéfiants dont (AFD) et usage de stupéfiants.

# Services à la population



## Commerce

Hypermarché	X <a href="#">Saint-Vit</a> 16km
Supermarché	X <a href="#">Liesle</a> 5km
Superette	X <a href="#">Goux-sous-Landet</a> 5km
Boulangerie	X <a href="#">Samson</a> 1km
Boucherie	X <a href="#">Quingey</a> 6km
Restaurant	X <a href="#">Pointvillers</a> 2km
Garage	X <a href="#">Lavans-Quingey</a> 3km
Station-service	X <a href="#">Quingey</a> 6km
Banque	X <a href="#">Quingey</a> 6km
La poste	X <a href="#">Quingey</a> 6km
Coiffeur	X <a href="#">Brères</a> 2km
Tabac	X <a href="#">Quingey</a> 6km
Bars / discothèque	X <a href="#">Quingey</a> 6km
Bibliothèque	X <a href="#">Salins-les-Bains</a> 12km
Cinéma	X <a href="#">Byans-sur-Doubs</a> 8km
Vétérinaire	X <a href="#">Mesmay</a> 3km



## Santé

Pharmacie	X <a href="#">Quingey</a> 6km
Hôpital	X <a href="#">Quingey</a> 5km
Laboratoire d'analyses médicales	X <a href="#">Salins-les-Bains</a> 13km
Etablissement pour handicapé	X <a href="#">Pointvillers</a> 1km
EHPA	X <a href="#">Quingey</a> 6km
Médecin	X <a href="#">Myon</a> 5km
Dentiste	X <a href="#">Arc-et-Senans</a> 8km
Chirurgien	X <a href="#">Salins-les-Bains</a> 11km
Dermatologue	X <a href="#">Besançon</a> 20km
Anesthésiste	X <a href="#">Salins-les-Bains</a> 11km
Gastro-entérologue	X <a href="#">Salins-les-Bains</a> 11km
Gynécologue	X <a href="#">Besançon</a> 19km
Cancérologue	X <a href="#">Chalon-sur-Saône</a> 83km
Neurologue	X <a href="#">Besançon</a> 21km
Ophtalmologue	X <a href="#">Salins-les-Bains</a> 11km
ORL	X <a href="#">Salins-les-Bains</a> 11km
Cardiologue	X <a href="#">Arbois</a> 19km
Pédiatre	X <a href="#">Besançon</a> 20km
Pneumologue	X <a href="#">Besançon</a> 20km
Psychologue	X <a href="#">Montferrand-le-Château</a> 16km
Radiologue	X <a href="#">Besançon</a> 20km
Rhumatologue	X <a href="#">Quingey</a> 6km
Sage-femme	X <a href="#">Arc-et-Senans</a> 8km



## Éducation

Crèche	X <a href="#">Ronchaux</a> 1km
Ecole maternelle Public	X <a href="#">Salins-les-Bains</a> 11km
Ecole maternelle Privé	X <a href="#">Divonne-les-Bains</a> 80km
Ecole primaire Public	X <a href="#">Chay</a> 2km
Ecole primaire Privé	X <a href="#">Arc-et-Senans</a> 7km
Collège Public	X <a href="#">Quingey</a> 6km
Collège Privé	X <a href="#">Salins-les-Bains</a> 13km
Lycée Public	X <a href="#">Mouchard</a> 11km
Lycée Privé	X <a href="#">Mouchard</a> 11km

Sources : Base Sirene des entreprises et de leurs établissements selon les dernières parutions officielles de 2025 portant sur l'année 2024 ([data.gouv](#)). Liste, localisation et tarifs des professionnels de santé selon les dernières parutions officielles de 2025 portant sur l'année 2024 ([opendatasoft](#)) et FINISS Extraction du Fichier des établissements selon les dernières parutions officielles de 2025 portant sur l'année 2024 ([data.gouv](#)). Adresse et géolocalisation des établissements d'enseignement du premier et second degrés selon les

bien-dans-ma-ville.fr

## Villes autour de Paroy

Ville	Habitants	Superficie	Pop densité	Pop active	Taux chômage	Revenu moyen	Prix immobilier
Samson	74	2 km <sup>2</sup>	37 h/km <sup>2</sup>	44.6%	0%	NC	NC
Ronchaux	103	5 km <sup>2</sup>	21 h/km <sup>2</sup>	37.9%	2.9%	NC	1 106 €/m <sup>2</sup>
Pessans	89	4 km <sup>2</sup>	22 h/km <sup>2</sup>	48.3%	7.9%	NC	1 778 €/m <sup>2</sup>
Brères	78	2 km <sup>2</sup>	39 h/km <sup>2</sup>	51.3%	5.1%	NC	1 391 €/m <sup>2</sup>
Chay	194	6 km <sup>2</sup>	32 h/km <sup>2</sup>	55.7%	4.6%	23 250 €/an	625 €/m <sup>2</sup>
Pointvillers	251	6 km <sup>2</sup>	42 h/km <sup>2</sup>	48.2%	4%	24 890 €/an	1 565 €/m <sup>2</sup>
Mesmay	67	3 km <sup>2</sup>	22 h/km <sup>2</sup>	43.3%	1.5%	NC	1 040 €/m <sup>2</sup>
Lavans-Quingey	188	5 km <sup>2</sup>	38 h/km <sup>2</sup>	43.6%	1.1%	25 270 €/an	1 116 €/m <sup>2</sup>
Lombard	195	5 km <sup>2</sup>	39 h/km <sup>2</sup>	47.2%	4.1%	24 280 €/an	1 154 €/m <sup>2</sup>
By	79	7 km <sup>2</sup>	11 h/km <sup>2</sup>	46.8%	5.1%	NC	NC
Buffard	187	8 km <sup>2</sup>	23 h/km <sup>2</sup>	47.6%	3.2%	26 120 €/an	1 150 €/m <sup>2</sup>
Bartherans	60	5 km <sup>2</sup>	12 h/km <sup>2</sup>	38.3%	5%	NC	NC
Rennes-sur-Loue	108	5 km <sup>2</sup>	22 h/km <sup>2</sup>	46.3%	0.9%	22 180 €/an	1 350 €/m <sup>2</sup>
Liesle	558	16 km <sup>2</sup>	35 h/km <sup>2</sup>	41.4%	3.2%	22 040 €/an	1 463 €/m <sup>2</sup>
Échay	113	5 km <sup>2</sup>	23 h/km <sup>2</sup>	47.8%	2.7%	22 400 €/an	NC

bien-dans-ma-ville.fr



# Vous aimez votre ville ? Notez-la !

Et faites-nous part de vos remarques constructives



Avec

**BIEN** dans ma **VILLE** 