



Version web

Ville de Paris

Présenté par

BIEN dans
ma **VILLE** 

Sommaire

Situation géographique	3
Statistiques sur la population	4
Evolution du nombre d'habitants	4
Tranche d'âge	5
0-14 ans	5
15-29 ans	5
30-44 ans	5
45-59 ans	5
60-74 ans	5
75-89 ans	5
90 ans et +	5
Activité professionnelle	5
Agriculteurs	5
Artisans, Commerçants	5
Cadres et sup.	5
Professions intermédiaires	5
Employé	5
Ouvrier	5
Retraité	5
Autres	5
Niveau de diplôme	6
Sans diplôme ou CEP	6
Brevet, BEPC, DNB	6
CAP-BEP ou équivalent	6
BAC ou équivalent	6
BAC+2	6
BAC+3 ou +4	6
BAC+5 ou plus	6
Composition des ménages	6
Couple sans enfant	6
Couple avec enfant(s)	6
Famille monoparentale	6
Colocation / Autre	6
Personnes seules	6
Profil électoraux	7
Premier tour	7
Sécurité	8
Evolution du nombre d'infractions	8
Pour comparer	9
Services à la population	10
Commerce	10
Éducation	10
Villes autour de Paris	11
Avis sur la ville de Paris	12
Moyenne par critère	12
Villes autour de Paris	12
Répartition des avis par note	12
Répartition des avis par note	12

Situation géographique



i Informations clés

- **Région :** Île-de-France
- **Département :**
- **Métropole :** Métropole du Grand Paris
- **Code postal :** 75001
- **Superficie :** 105 km²



Statistiques sur la population



Nombre d'habitants

2 103 778



Age moyen

40 ans



Pop active

55.1%



Taux chômage

8.4%



Pop densité

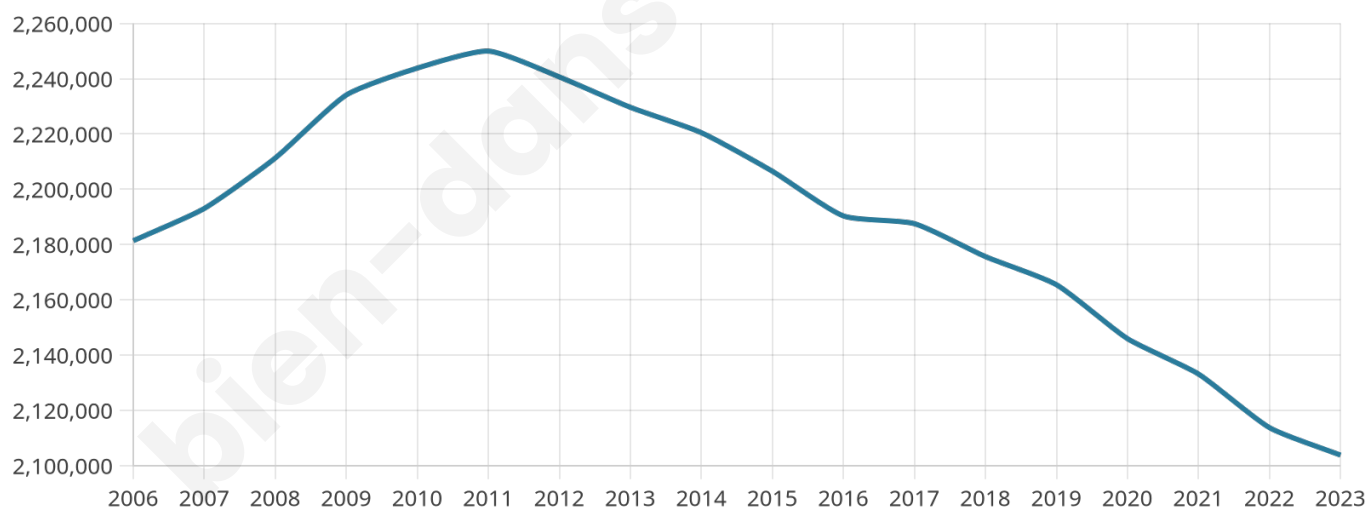
20 036 h/km²



Revenu moyen

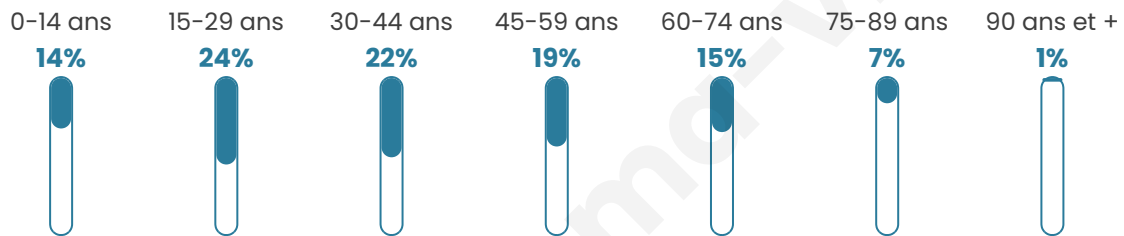
29 730 €/an

Evolution du nombre d'habitants

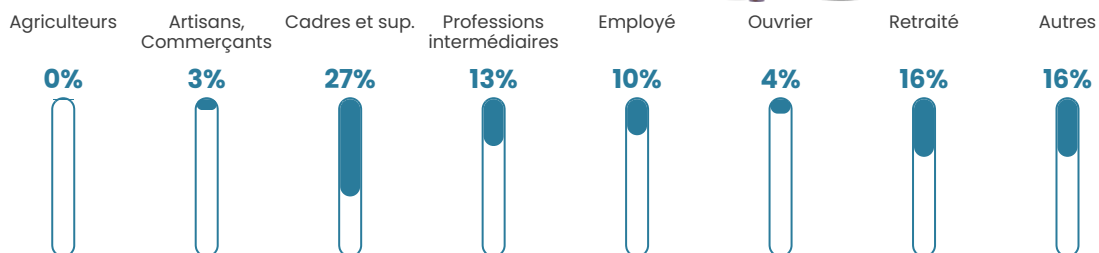


Sources : Institut national de la statistique et des études économiques (insee) selon Les dernières parutions officielles de 2024 portant sur les années 2020, 2021 et 2022.


Tranche d'âge




Activité professionnelle



Niveau de diplôme















Composition des ménages



Profils électoraux

Premier tour

	Emmanuel MACRON	35.33 %
	Jean-Luc MÉLENCHON	30.09 %
	Éric ZEMMOUR	8.16 %
	Yannick JADOT	7.61 %
	Valérie PÉCRESSÉ	6.59 %
	Marine LE PEN	5.54 %
	Anne HIDALGO	2.17 %
	Fabien ROUSSEL	1.64 %
	Jean LASSALLE	1.15 %
	Nicolas DUPONT- AIGNAN	0.91 %
	Philippe POUTOU	0.54 %
	Nathalie ARTHAUD	0.27 %



1 368 025 inscrits

Participation : 78.31%

Votes blancs : 1.03%

Votes nuls : 0.37%

Second tour

	Emmanuel MACRON	85,1 %
	Marine LE PEN	14,9 %

1 368 623 inscrits

Participation : 74.1%

Votes blancs : 4.87%

Votes nuls : 1.39%

Sécurité



Agressions physiques / sexuelles

58 626



Cambriolages

18 470



Vols / dégradations

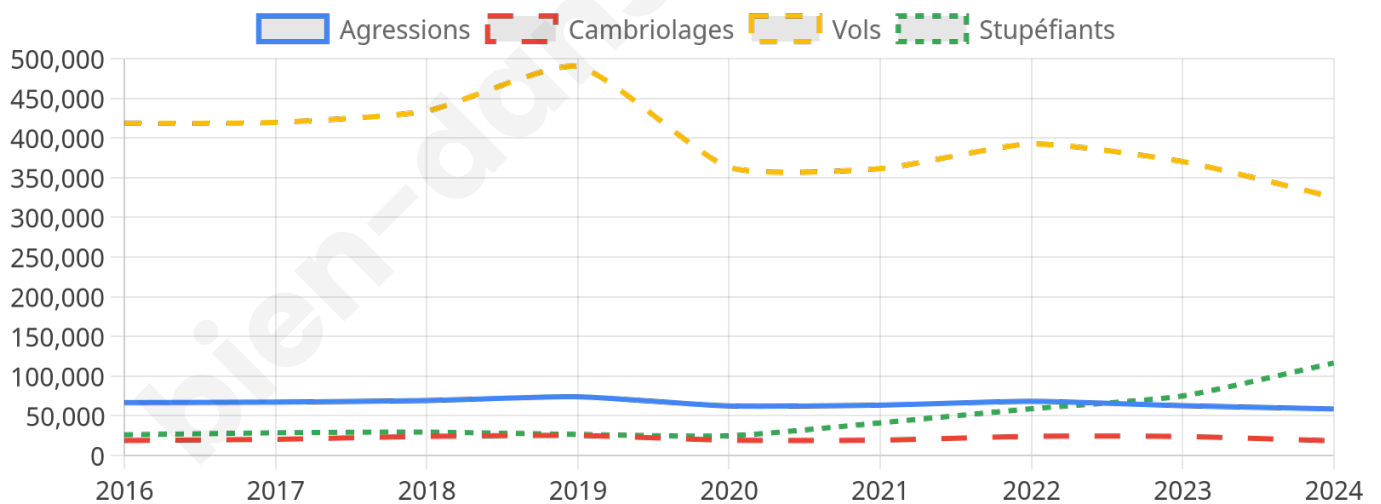
325 346



Stupéfiants

116 536

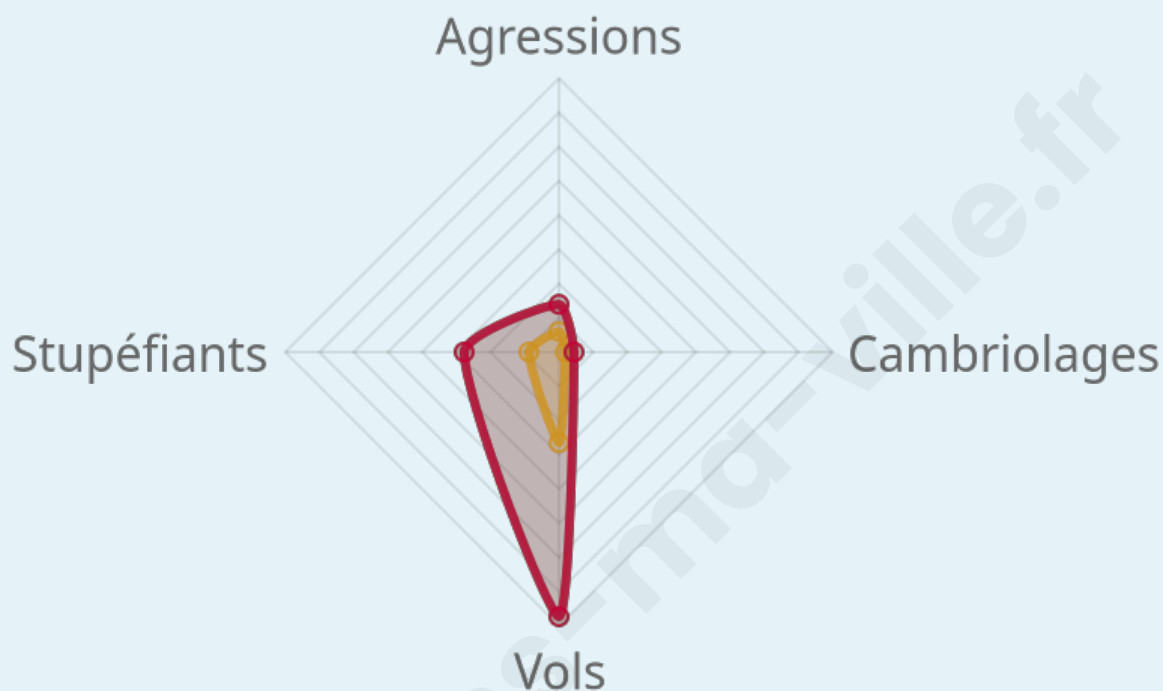
Evolution du nombre d'infractions



Pour comparer

(en proportion du nombre d'habitants)

Ville Département Région



Sources : Bases statistiques communale, départementale et régionale de la délinquance enregistrée par la police et la gendarmerie nationales selon les dernières parutions officielles de 2025 portant sur l'année 2024 ([data.gouv](https://data.gouv.fr)).

Agressions physiques / sexuelles : Violences sexuelles, coups et blessures volontaires intrafamiliaux, coups et blessures volontaires, autres coups, blessures volontaires et vols violents sans arme.

Cambriolages : Cambriolages de logements.

Vols : Vols avec armes, vols d'accessoires sur véhicules, vols dans les véhicules, vols de véhicules, vols sans violence contre des personnes, destructions, dégradations volontaires et escroqueries.

Stupéfiants : Trafic de stupéfiants dont (AFD) et usage de stupéfiants.

Services à la population



Commerce

Hypermarché	19
Supermarché	878
Superette	3614
Boulangerie	1966
Boucherie	880
Restaurant	17485
Garage	1214
Station-service	58
Banque	1657
La poste	28563
Coiffeur	4798
Tabac	280
Bars / discothèque	3019
Bibliothèque	268
Cinéma	239
Vétérinaire	306



Santé

Pharmacie	868
Hôpital	54
Laboratoire d'analyses médicales	164
Etablissement pour handicapé	226
EHPA	224
Médecin	1437
Dentiste	1611
Chirurgien	591
Dermatologue	209
Anesthésiste	149
Gastro-entérologue	124
Gynécologue	383
Cancérologue	8
Neurologue	81
Ophthalmologue	305
ORL	137
Cardiologue	243
Pédiatre	159
Pneumologue	40
Psychologue	873
Radiologue	337
Rhumatologue	104
Sage-femme	203



Éducation

Crèche	2393
Ecole maternelle Public	271
Ecole maternelle Privé	56
Ecole primaire Public	356
Ecole primaire Privé	158
Collège Public	114
Collège Privé	99
Lycée Public	93
Lycée Privé	116

Sources : Base Sirene des entreprises et de leurs établissements selon les dernières parutions officielles de 2025 portant sur l'année 2024 ([data.gouv](https://data.gouv.fr)). Liste, localisation et tarifs des professionnels de santé selon les dernières parutions officielles de 2025 portant sur l'année 2024 ([opendatasoft](https://opendatasoft.com)) et FINISS Extraction du Fichier des établissements selon les dernières parutions officielles de 2025 portant sur l'année 2024 ([data.gouv](https://data.gouv.fr)). Adresse et géolocalisation des établissements d'enseignement du premier et second degrés selon les dernières parutions officielles de 2025 portant sur l'année 2024 ([data.education.gouv](https://data.education.gouv.fr))

Villes autour de Paris

Ville	Habitants	Superficie	Pop densité	Pop active	Taux chômage	Revenu moyen	Prix immobilier
Vanves (68 avis)	28 622	1 km ²	28 622 h/km ²	51.3%	4.4%	30 770 €/an	6 846 €/m ²
Le Pré-Saint-Gervais (29 avis)	16 993	0 km ²	16 993 h/km ²	53.7%	8.3%	21 600 €/an	6 096 €/m ²
Gentilly (31 avis)	19 963	1 km ²	19 963 h/km ²	49.8%	6.1%	22 390 €/an	6 129 €/m ²
Le Kremlin-Bicêtre (34 avis)	24 110	1 km ²	24 110 h/km ²	54.4%	7.1%	23 910 €/an	5 793 €/m ²
Montrouge (84 avis)	46 324	2 km ²	23 162 h/km ²	57.5%	5.4%	30 500 €/an	7 135 €/m ²
Bagnolet (40 avis)	43 086	2 km ²	21 543 h/km ²	46.5%	7.7%	19 060 €/an	5 290 €/m ²
Saint-Ouen-sur-Seine (53 avis)	53 615	4 km ²	13 404 h/km ²	53.2%	8.8%	20 440 €/an	5 781 €/m ²
Clichy (58 avis)	64 410	3 km ²	21 470 h/km ²	54.9%	6.9%	22 410 €/an	6 352 €/m ²
Ivry-sur-Seine (63 avis)	65 064	6 km ²	10 844 h/km ²	50.3%	7.4%	19 680 €/an	4 906 €/m ²
Malakoff (25 avis)	30 557	2 km ²	15 279 h/km ²	53.7%	6.3%	25 810 €/an	6 785 €/m ²
Pantin (34 avis)	61 929	5 km ²	12 386 h/km ²	50.1%	7.4%	19 740 €/an	5 507 €/m ²
Saint-Mandé (19 avis)	21 071	0 km ²	21 071 h/km ²	51.1%	4.4%	36 180 €/an	8 507 €/m ²
Les Lilas (31 avis)	23 843	1 km ²	23 843 h/km ²	50.7%	6.5%	25 490 €/an	6 515 €/m ²
Neuilly-sur-Seine (30 avis)	59 538	3 km ²	19 846 h/km ²	46.3%	4%	48 010 €/an	10 306 €/m ²
Levallois-Perret (56 avis)	68 092	2 km ²	34 046 h/km ²	55.2%	4.7%	34 500 €/an	9 093 €/m ²

Avis sur la ville de Paris



Moyenne par critère



Villes autour de Paris

Ville	Note globale	Sécurité	Éducation	Sport Loisir	Environnement	Vie pratique
Vanves (68 avis)	3.1	3.0	3.5	3.0	2.9	3.1
Le Pré-Saint-Gervais (29 avis)	3.1	2.6	3.1	3.2	2.8	3.5
Gentilly (31 avis)	2.3	2.4	2.3	2.5	1.8	2.6
Le Kremlin-Bicêtre (34 avis)	2.5	2.2	2.6	2.9	1.7	2.9
Montrouge (84 avis)	4.0	4.0	3.9	4.1	3.7	4.2
Bagnolet (40 avis)	2.3	1.9	2.1	3.0	1.7	3.0
Saint-Ouen-sur-Seine (53 avis)	3.0	2.4	3.1	3.6	2.3	3.4
Clichy (58 avis)	3.3	3.4	3.3	3.4	2.7	3.8
Ivry-sur-Seine (63 avis)	2.4	1.8	2.5	3.1	1.7	2.7
Malakoff (25 avis)	3.4	2.9	3.3	3.9	3.1	3.5
Pantin (34 avis)	3.4	2.5	3.5	3.8	3.2	3.8
Saint-Mandé (19 avis)	3.9	3.9	3.6	3.4	4.4	4.3
Les Lilas (31 avis)	3.6	2.9	3.7	3.7	3.6	3.9
Neuilly-sur-Seine (30 avis)	3.8	4.0	4.3	3.5	3.8	3.6
Levallois-Perret (56 avis)	4.0	4.1	4.1	4.3	3.3	4.2



Vous aimez votre ville ? Notez-la !

Et faites-nous part de vos remarques constructives



Avec

BIEN dans ma **VILLE** 