



Version web

# Ville de Parigné

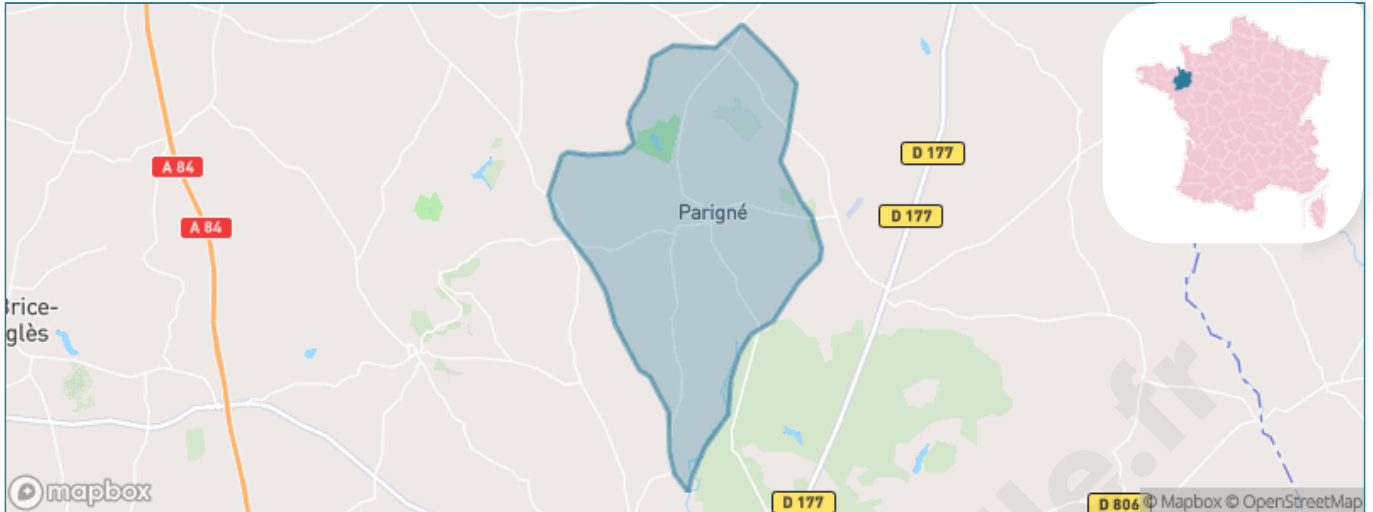
Présenté par

**BIEN** dans  
ma **VILLE** 

# Sommaire

Situation géographique .....	3
Statistiques sur la population .....	4
Evolution du nombre d'habitants .....	4
Tranche d'âge .....	5
0-14 ans .....	5
15-29 ans .....	5
30-44 ans .....	5
45-59 ans .....	5
60-74 ans .....	5
75-89 ans .....	5
90 ans et + .....	5
Activité professionnelle .....	5
Agriculteurs .....	5
Artisans, Commerçants .....	5
Cadres et sup. ....	5
Professions intermédiaires .....	5
Employé .....	5
Ouvrier .....	5
Retraité .....	5
Autres .....	5
Niveau de diplôme .....	6
Sans diplôme ou CEP .....	6
Brevet, BEPC, DNB .....	6
CAP-BEP ou équivalent .....	6
BAC ou équivalent .....	6
BAC+2 .....	6
BAC+3 ou +4 .....	6
BAC+5 ou plus .....	6
Composition des ménages .....	6
Couple sans enfant .....	6
Couple avec enfant(s) .....	6
Famille monoparentale .....	6
Colocation / Autre .....	6
Personnes seules .....	6
Profils électoraux .....	7
Premier tour .....	7
Sécurité .....	8
Evolution du nombre d'infractions .....	8
Pour comparer .....	9
Services à la population .....	10
Commerce .....	10
Éducation .....	10
Villes autour de Parné .....	11

# Situation géographique



## i Informations clés

- **Région** : Bretagne
- **Département** : Ile-et-Vilaine
- **Code postal** : 35133
- **Superficie** : 20 km<sup>2</sup>



# Statistiques sur la population



Nombre d'habitants

**1 286**



Age moyen

**41 ans**



Pop active

**49.5%**



Taux chômage

**5.6%**



Pop densité

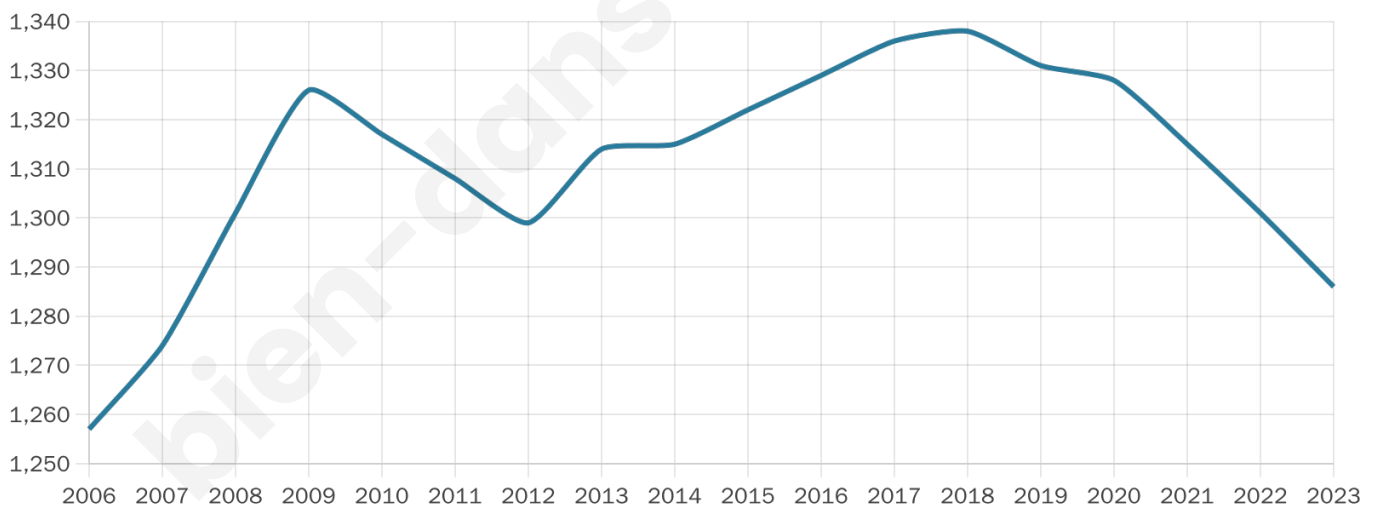
**64 h/km<sup>2</sup>**



Revenu moyen

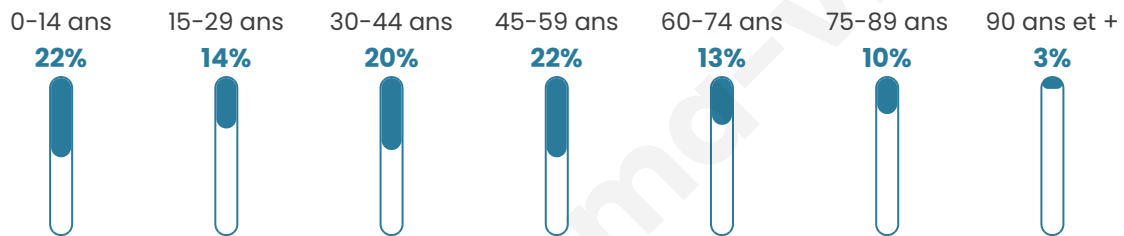
**21 780 €/an**

## Evolution du nombre d'habitants

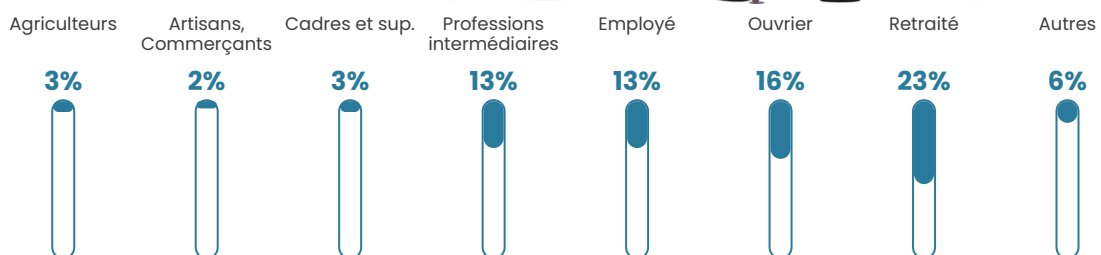


Sources : Institut national de la statistique et des études économiques (insee) selon Les dernières parutions officielles de 2024 portant sur les années 2020, 2021 et 2022.


## Tranche d'âge




## Activité professionnelle



## Niveau de diplôme



## Composition des ménages





# Profils électoraux

## Premier tour

	Emmanuel MACRON	40.74 %
	Marine LE PEN	24.31 %
	Jean-Luc MÉLENCHON	11.70 %
	Valérie PÉCRESSÉ	4.73 %
	Jean LASSALLE	3.94 %
	Éric ZEMMOUR	3.29 %
	Yannick JADOT	3.29 %
	Nicolas DUPONT- AIGNAN	3.02 %
	Fabien ROUSSEL	2.10 %
	Anne HIDALGO	1.58 %
	Philippe POUTOU	0.92 %
	Nathalie ARTHAUD	0.39 %

## Second tour

	Emmanuel MACRON	62,18 %
	Marine LE PEN	37,82 %

### 967 inscrits

Participation : 80.97%

Votes blancs : 6%

Votes nuls : 2.81%

### 967 inscrits

Participation : 80.97%

Votes blancs : 1.92%

Votes nuls : 0.89%

# Sécurité



Agressions physiques / sexuelles

0



Cambriolages

0



Vols / dégradations

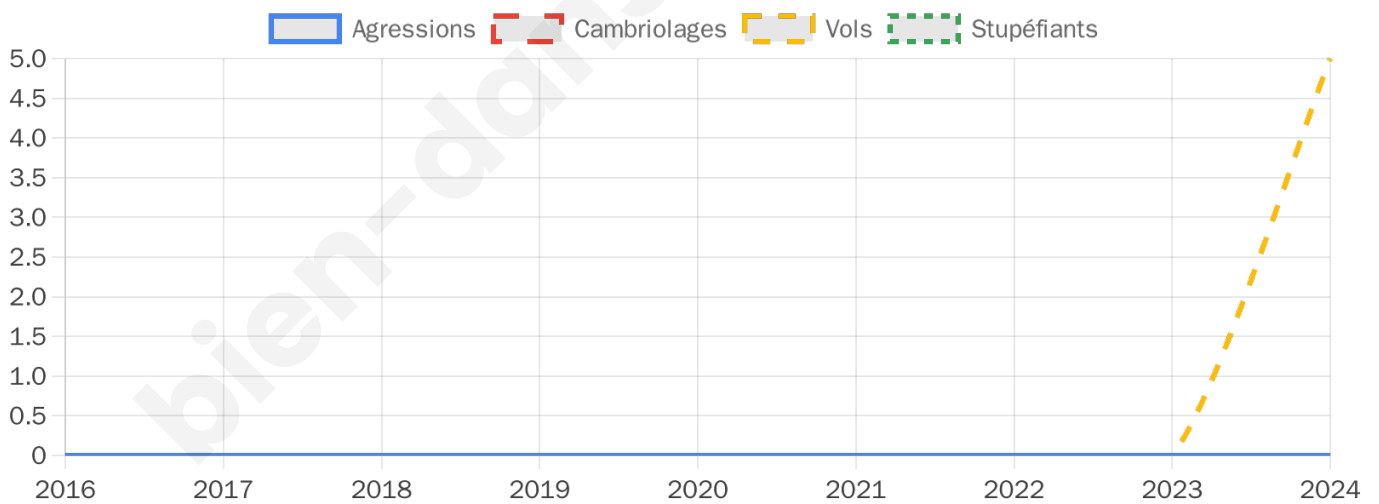
5



Stupéfiants

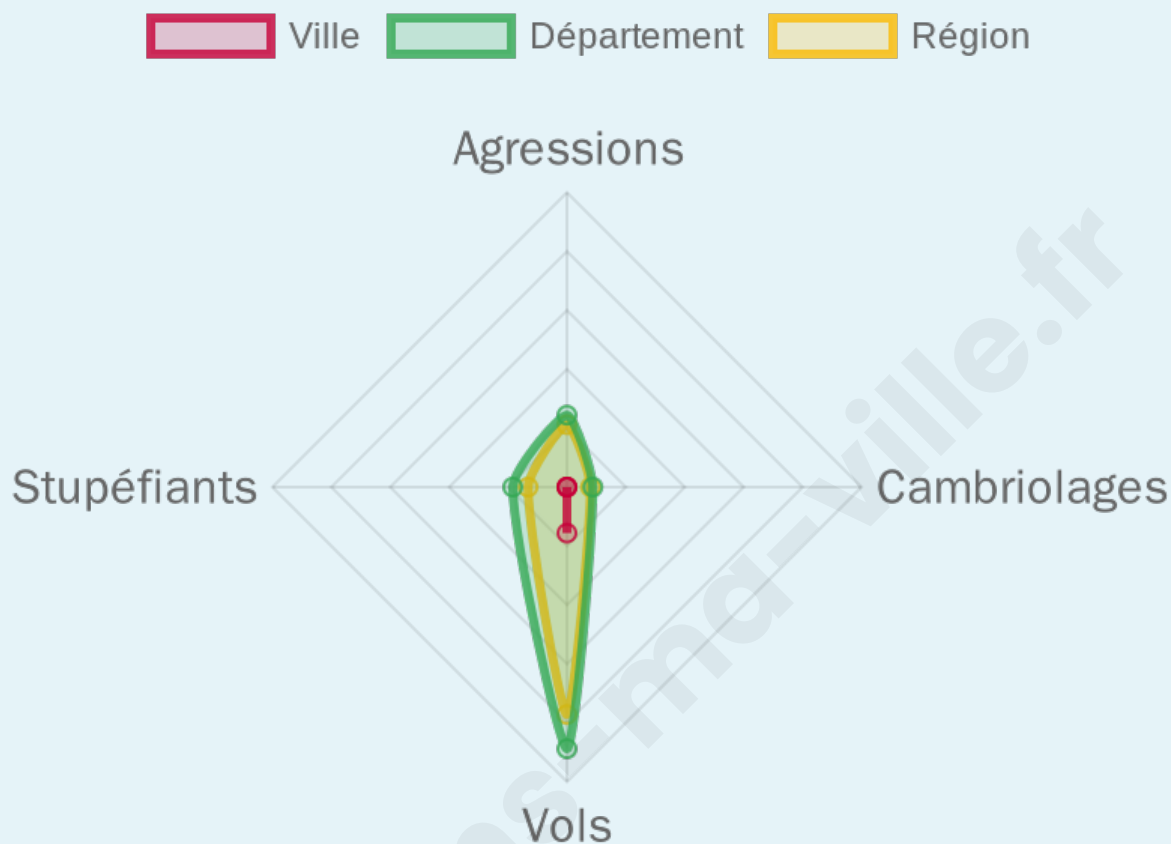
0

## Evolution du nombre d'infractions



## Pour comparer

(en proportion du nombre d'habitants)



Sources : Bases statistiques communale, départementale et régionale de la délinquance enregistrée par la police et la gendarmerie nationales selon les dernières parutions officielles de 2025 portant sur l'année 2024 ([data.gouv](https://data.gouv.fr)).

Agressions physiques / sexuelles : Violences sexuelles, coups et blessures volontaires intrafamiliaux, coups et blessures volontaires, autres coups, blessures volontaires et vols violents sans arme.

Cambriolages : Cambriolages de logements.

Vols : Vols avec armes, vols d'accessoires sur véhicules, vols dans les véhicules, vols de véhicules, vols sans violence contre des personnes, destructions, dégradations volontaires et escroqueries.

Stupéfiants : Trafic de stupéfiants dont (AFD) et usage de stupéfiants.

# Services à la population



## Commerce

Hypermarché	X <a href="#">Lécousse</a> 8km
Supermarché	X <a href="#">Louvigné-du-Désert</a> 8km
Superette	<b>2</b>
Boulangerie	<b>1</b>
Boucherie	X <a href="#">Landéan</a> 4km
Restaurant	<b>3</b>
Garage	<b>1</b>
Station-service	X <a href="#">Louvigné-du-Désert</a> 7km
Banque	X <a href="#">Saint-Germain-en-Coglès</a> 6km
La poste	<b>1</b>
Coiffeur	<b>1</b>
Tabac	X <a href="#">Louvigné-du-Désert</a> 8km
Bars / discothèque	X <a href="#">Le Châtellier</a> 3km
Bibliothèque	X <a href="#">Fougères</a> 8km
Cinéma	X <a href="#">Saint-Georges-de-Reintembault</a> 9km
Vétérinaire	X <a href="#">Lécousse</a> 7km



## Santé

Pharmacie	X <a href="#">Landéan</a> 4km
Hôpital	X <a href="#">Fougères</a> 8km
Laboratoire d'analyses médicales	X <a href="#">Fougères</a> 10km
Etablissement pour handicapé	X <a href="#">Lécousse</a> 7km
EHPA	<b>1</b>
Médecin	X <a href="#">Landéan</a> 4km
Dentiste	X <a href="#">Louvigné-du-Désert</a> 8km
Chirurgien	X <a href="#">Fougères</a> 8km
Dermatologue	X <a href="#">Le Val-Saint-Père</a> 29km
Anesthésiste	X <a href="#">Fougerolles-du-Plessis</a> 17km
Gastro-entérologue	X <a href="#">Saint-Georges-de-Reintembault</a> 11km
Gynécologue	X <a href="#">Fougères</a> 8km
Cancérologue	X <a href="#">Le Val-Saint-Père</a> 29km
Neurologue	X <a href="#">Saint-Georges-de-Reintembault</a> 11km
Ophtalmologue	X <a href="#">Fougères</a> 9km
ORL	X <a href="#">Avranches</a> 28km
Cardiologue	X <a href="#">Fougères</a> 8km
Pédiatre	X <a href="#">Fougères</a> 9km
Pneumologue	X <a href="#">Fougères</a> 8km
Psychologue	X <a href="#">Fougères</a> 8km
Radiologue	X <a href="#">Saint-Georges-de-Reintembault</a> 11km
Rhumatologue	X <a href="#">Fougères</a> 9km
Sage-femme	X <a href="#">Fougères</a> 8km



## Éducation

Crèche	X <a href="#">Landéan</a> 4km
Ecole maternelle Public	X <a href="#">Fougères</a> 9km
Ecole maternelle Privé	X <a href="#">Vitré</a> 34km
Ecole primaire Public	X <a href="#">Louvigné-du-Désert</a> 7km
Ecole primaire Privé	<b>1</b>
Collège Public	X <a href="#">Fougères</a> 7km
Collège Privé	X <a href="#">Fougères</a> 9km
Lycée Public	X <a href="#">Fougères</a> 9km
Lycée Privé	X <a href="#">Fougères</a> 7km

Sources : Base Sirene des entreprises et de leurs établissements selon les dernières parutions officielles de 2025 portant sur l'année 2024 ([data.gouv](#)). Liste, localisation et tarifs des professionnels de santé selon les dernières parutions officielles de 2025 portant sur l'année 2024 ([opendatasoft](#)) et FINISS Extraction du Fichier des établissements selon les dernières parutions officielles de 2025 portant sur l'année 2024 ([data.gouv](#)). Adresse et géolocalisation des établissements d'enseignement du premier et second degrés selon les dernières parutions officielles de 2025 portant sur l'année 2024 ([data.education.gouv](#))

## Villes autour de Parigné

Ville	Habitants	Superficie	Pop densité	Pop active	Taux chômage	Revenu moyen	Prix immobilier
Villamée (1 avis)	301	10 km <sup>2</sup>	30 h/km <sup>2</sup>	44.5%	4.7%	21 500 €/an	1 202 €/m <sup>2</sup>
Landéan (1 avis)	1 250	27 km <sup>2</sup>	46 h/km <sup>2</sup>	42.9%	2.2%	21 380 €/an	1 301 €/m <sup>2</sup>
Saint-Germain-en-Coglès (1 avis)	2 096	32 km <sup>2</sup>	66 h/km <sup>2</sup>	45.4%	3%	22 440 €/an	1 310 €/m <sup>2</sup>
Poilly	394	10 km <sup>2</sup>	39 h/km <sup>2</sup>	43.7%	3%	21 970 €/an	559 €/m <sup>2</sup>
Mellé	651	15 km <sup>2</sup>	43 h/km <sup>2</sup>	41.9%	4.5%	19 790 €/an	1 213 €/m <sup>2</sup>
Louvigné-du-Désert (1 avis)	3 346	41 km <sup>2</sup>	82 h/km <sup>2</sup>	38.1%	3.6%	20 580 €/an	1 081 €/m <sup>2</sup>
Lécousse (1 avis)	3 530	11 km <sup>2</sup>	321 h/km <sup>2</sup>	40.4%	2.4%	24 230 €/an	1 496 €/m <sup>2</sup>
Les Portes du Coglais (2 avis)	2 208	40 km <sup>2</sup>	55 h/km <sup>2</sup>	49.2%	3%	21 520 €/an	1 074 €/m <sup>2</sup>
Laignelet	1 234	14 km <sup>2</sup>	88 h/km <sup>2</sup>	45.2%	2.9%	23 920 €/an	1 677 €/m <sup>2</sup>
Fougères (35 avis)	20 307	10 km <sup>2</sup>	2 031 h/km <sup>2</sup>	44.4%	6.7%	20 620 €/an	1 354 €/m <sup>2</sup>
Monthault	248	8 km <sup>2</sup>	31 h/km <sup>2</sup>	39.9%	3.6%	20 240 €/an	979 €/m <sup>2</sup>
Le Ferré (1 avis)	732	16 km <sup>2</sup>	46 h/km <sup>2</sup>	46.6%	3.6%	21 070 €/an	748 €/m <sup>2</sup>
Le Loroux	621	11 km <sup>2</sup>	56 h/km <sup>2</sup>	48%	2.4%	20 770 €/an	1 052 €/m <sup>2</sup>
Pontmain	809	7 km <sup>2</sup>	116 h/km <sup>2</sup>	29.5%	1.2%	21 040 €/an	964 €/m <sup>2</sup>
Romagne	2 438	26 km <sup>2</sup>	94 h/km <sup>2</sup>	49.2%	2.1%	23 580 €/an	1 431 €/m <sup>2</sup>

bien-dans-ma-ville.fr



# Vous aimez votre ville ? Notez-la !

Et faites-nous part de vos remarques constructives



Avec

**BIEN** dans ma **VILLE** 