



Version web

Ville de Parempuyre

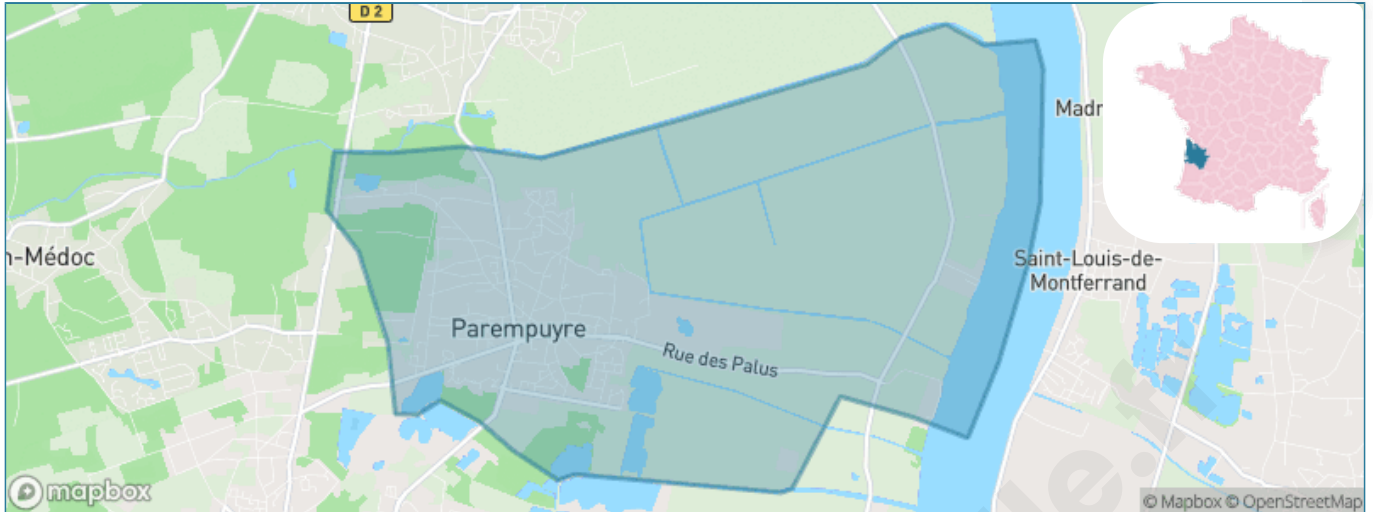
Présenté par

BIEN dans
ma **VILLE** 

Sommaire

Situation géographique	3
Statistiques sur la population	4
Evolution du nombre d'habitants	4
Tranche d'âge	5
0-14 ans	5
15-29 ans	5
30-44 ans	5
45-59 ans	5
60-74 ans	5
75-89 ans	5
90 ans et +	5
Activité professionnelle	5
Agriculteurs	5
Artisans, Commerçants	5
Cadres et sup.	5
Professions intermédiaires	5
Employé	5
Ouvrier	5
Retraité	5
Autres	5
Niveau de diplôme	6
Sans diplôme ou CEP	6
Brevet, BEPC, DNB	6
CAP-BEP ou équivalent	6
BAC ou équivalent	6
BAC+2	6
BAC+3 ou +4	6
BAC+5 ou plus	6
Composition des ménages	6
Couple sans enfant	6
Couple avec enfant(s)	6
Famille monoparentale	6
Colocation / Autre	6
Personnes seules	6
Profil électoraux	7
Premier tour	7
Sécurité	8
Evolution du nombre d'infractions	8
Pour comparer	9
Services à la population	10
Commerce	10
Éducation	10
Villes autour de Parempuyre	11
Avis sur la ville de Parempuyre	12
Moyenne par critère	12
Villes autour de Parempuyre	12
Répartition des avis par note	12
Répartition des avis par note	12

Situation géographique



i Informations clés

- **Région** : Nouvelle-Aquitaine
- **Département** : Gironde
- **Métropole** : Bordeaux Métropole
- **Code postal** : 33290
- **Superficie** : 21 km²



Statistiques sur la population



Nombre d'habitants

10 672



Age moyen

41 ans



Pop active

49%



Taux chômage

8%



Pop densité

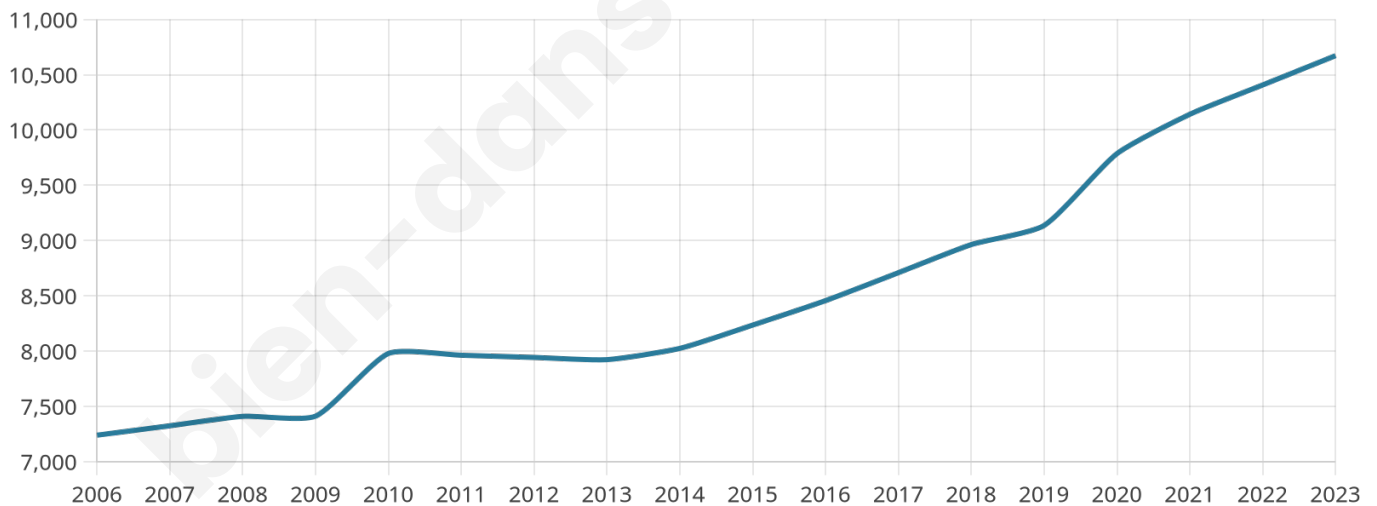
508 h/km²



Revenu moyen

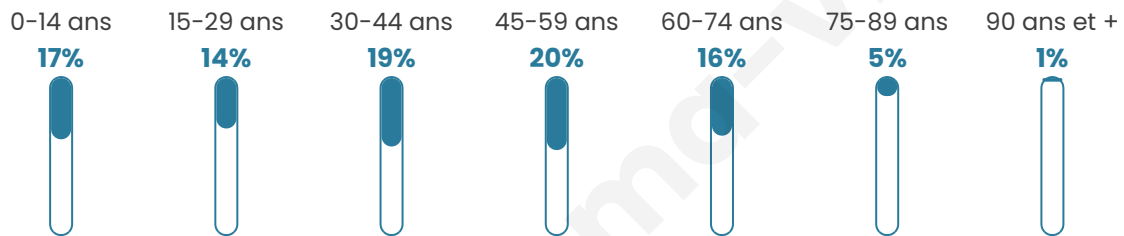
23 910 €/an

Evolution du nombre d'habitants

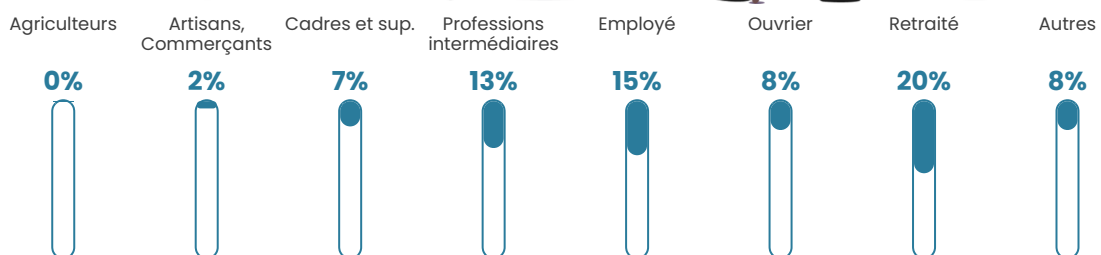


Sources : Institut national de la statistique et des études économiques (insee) selon Les dernières parutions officielles de 2024 portant sur les années 2020, 2021 et 2022.


Tranche d'âge




Activité professionnelle



Niveau de diplôme















Composition des ménages



Profils électoraux

Premier tour

	Emmanuel MACRON	27.27 %
	Marine LE PEN	26.21 %
	Jean-Luc MÉLENCHON	20.26 %
	Éric ZEMMOUR	5.76 %
	Yannick JADOT	5.10 %
	Jean LASSALLE	3.76 %
	Valérie PÉCRESSÉ	3.29 %
	Anne HIDALGO	2.74 %
	Fabien ROUSSEL	2.12 %
	Nicolas DUPONT- AIGNAN	1.71 %
	Philippe POUTOU	1.13 %
	Nathalie ARTHAUD	0.65 %



7 123 inscrits

Participation : 81.19%

Votes blancs : 1.56%

Votes nuls : 0.54%

Second tour

	Emmanuel MACRON	56,47 %
	Marine LE PEN	43,53 %

7 124 inscrits

Participation : 77.79%

Votes blancs : 6.89%

Votes nuls : 2.04%

Sécurité



Agressions physiques / sexuelles

67



Cambriolages

48



Vols / dégradations

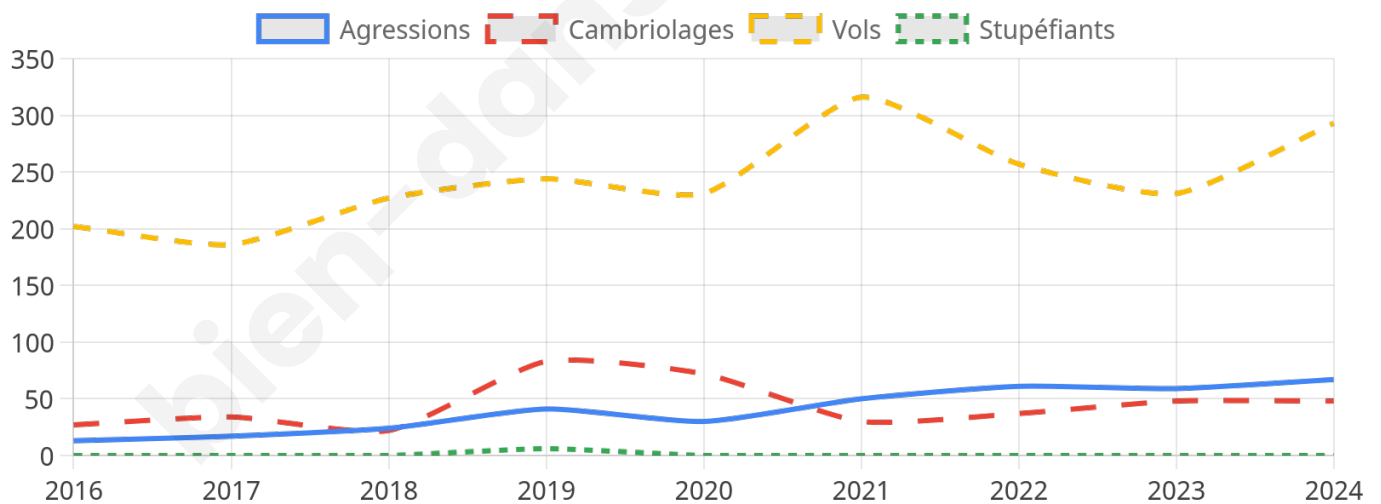
293



Stupéfiants

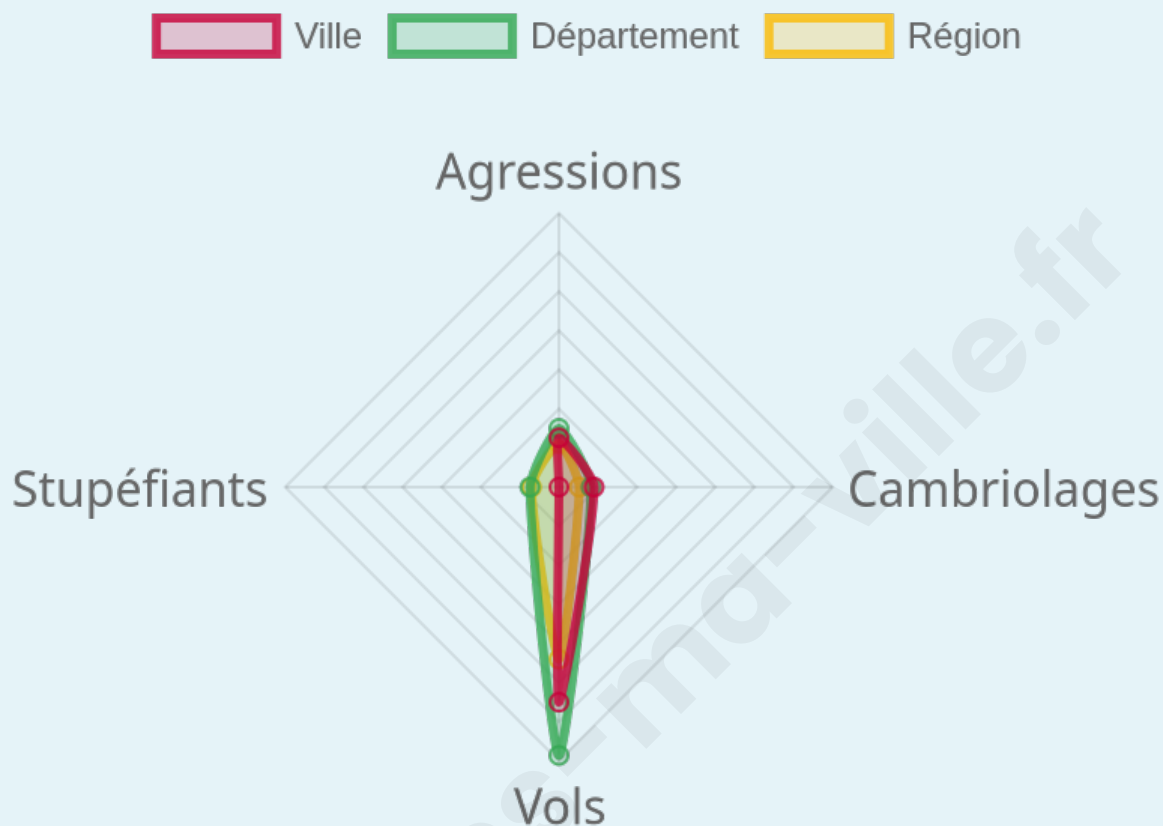
0

Evolution du nombre d'infractions



Pour comparer

(en proportion du nombre d'habitants)



Sources : Bases statistiques communale, départementale et régionale de la délinquance enregistrée par la police et la gendarmerie nationales selon les dernières parutions officielles de 2025 portant sur l'année 2024 ([data.gouv](https://data.gouv.fr)).

Agressions physiques / sexuelles : Violences sexuelles, coups et blessures volontaires intrafamiliaux, coups et blessures volontaires, autres coups, blessures volontaires et vols violents sans arme.

Cambriolages : Cambriolages de logements.

Vols : Vols avec armes, vols d'accessoires sur véhicules, vols dans les véhicules, vols de véhicules, vols sans violence contre des personnes, destructions, dégradations volontaires et escroqueries.

Stupéfiants : Trafic de stupéfiants dont (AFD) et usage de stupéfiants.

Services à la population



Commerce

Hypermarché	X <u>Le Pian-Médoc</u> 4km
Supermarché	1
Superette	1
Boulangerie	5
Boucherie	1
Restaurant	6
Garage	20
Station-service	1
Banque	3
La poste	17
Coiffeur	15
Tabac	2
Bars / discothèque	X <u>Blanquefort</u> 3km
Bibliothèque	1
Cinéma	X <u>Le Pian-Médoc</u> 4km
Vétérinaire	2



Santé

Pharmacie	2
Hôpital	X <u>Saint-André-de-Cubzac</u> 12km
Laboratoire d'analyses médicales	1
Etablissement pour handicapé	X <u>Blanquefort</u> 4km
EHPA	1
Médecin	6
Dentiste	4
Chirurgien	X <u>Bruges</u> 7km
Dermatologue	X <u>Blanquefort</u> 6km
Anesthésiste	X <u>Bruges</u> 7km
Gastro-entérologue	X <u>Bruges</u> 7km
Gynécologue	X <u>Blanquefort</u> 6km
Cancérologue	X <u>Bordeaux</u> 10km
Neurologue	X <u>Ambarès-et-Lagrave</u> 7km
Ophtalmologue	X <u>Le Pian-Médoc</u> 4km
ORL	X <u>Le Bouscat</u> 9km
Cardiologue	X <u>Bassens</u> 7km
Pédiatre	X <u>Blanquefort</u> 6km
Pneumologue	X <u>Lormont</u> 9km
Psychologue	X <u>Blanquefort</u> 6km
Radiologue	X <u>Bruges</u> 7km
Rhumatologue	X <u>Bruges</u> 7km
Sage-femme	1



Éducation

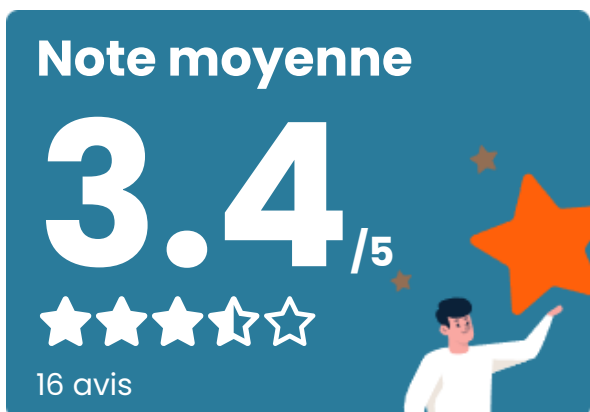
Crèche	5
Ecole maternelle Public	2
Ecole maternelle Privé	X <u>Bordeaux</u> 11km
Ecole primaire Public	3
Ecole primaire Privé	X <u>Blanquefort</u> 3km
Collège Public	1
Collège Privé	X <u>Blanquefort</u> 7km
Lycée Public	X <u>Blanquefort</u> 5km
Lycée Privé	X <u>Blanquefort</u> 6km

Sources : Base Sirene des entreprises et de leurs établissements selon les dernières parutions officielles de 2025 portant sur l'année 2024 ([data.gouv](#)). Liste, localisation et tarifs des professionnels de santé selon les dernières parutions officielles de 2025 portant sur l'année 2024 ([opendatasoft](#)) et FINISS Extraction du Fichier des établissements selon les dernières parutions officielles de 2025 portant sur l'année 2024 ([data.gouv](#)). Adresse et géolocalisation des établissements d'enseignement du premier et second degrés selon les dernières parutions officielles de 2025 portant sur l'année 2024 ([data.education.gouv](#))

Villes autour de Parempuyre

Ville	Habitants	Superficie	Pop densité	Pop active	Taux chômage	Revenu moyen	Prix immobilier
Ludon-Médoc (1 avis)	5 578	18 km ²	310 h/km ²	50.4%	3.5%	25 760 €/an	2 791 €/m ²
Saint-Louis-de-Montferrand (2 avis)	2 051	10 km ²	205 h/km ²	52.6%	8.2%	22 090 €/an	2 120 €/m ²
Le Pian-Médoc (7 avis)	7 292	30 km ²	243 h/km ²	46.2%	2.9%	26 940 €/an	3 036 €/m ²
Blanquefort (20 avis)	17 215	33 km ²	522 h/km ²	45%	4.8%	24 700 €/an	3 197 €/m ²
Bassens (9 avis)	8 435	10 km ²	844 h/km ²	44.9%	7.3%	21 280 €/an	2 905 €/m ²
Macau (3 avis)	4 576	19 km ²	241 h/km ²	51.8%	4.6%	23 950 €/an	2 521 €/m ²
Bruges (18 avis)	20 020	14 km ²	1 430 h/km ²	55.9%	4.7%	25 550 €/an	3 524 €/m ²
Saint-Vincent-de-Paul	1 067	13 km ²	82 h/km ²	44.5%	3.8%	22 830 €/an	1 735 €/m ²
Ambarès-et-Lagrave (20 avis)	17 644	24 km ²	735 h/km ²	47.3%	6.1%	21 780 €/an	2 554 €/m ²
Ambès (5 avis)	3 313	28 km ²	118 h/km ²	47.6%	5.5%	20 490 €/an	1 818 €/m ²
Labarde	623	4 km ²	156 h/km ²	54.4%	5.3%	24 220 €/an	2 078 €/m ²
Le Taillan-Médoc (14 avis)	11 073	15 km ²	738 h/km ²	47.6%	3.5%	27 210 €/an	3 413 €/m ²
Sainte-Eulalie (2 avis)	4 915	9 km ²	546 h/km ²	46%	4.8%	24 470 €/an	2 681 €/m ²
Eysines (17 avis)	24 825	12 km ²	2 069 h/km ²	50.3%	5.6%	23 980 €/an	3 387 €/m ²
Le Bouscat (12 avis)	25 081	5 km ²	5 016 h/km ²	45.7%	4.3%	27 570 €/an	4 254 €/m ²

Avis sur la ville de Parempuyre



Moyenne par critère



Villes autour de Parempuyre

Ville	Note globale	Sécurité	Éducation	Sport Loisir	Environnement	Vie pratique
Ludon-Médoc (1 avis)	3.4	4.0	4.0	3.0	4.0	2.0
Saint-Louis-de-Montferrand (2 avis)	2.5	1.5	3.5	3.0	2.0	2.5
Le Pian-Médoc (7 avis)	4.3	4.4	4.3	4.1	4.6	3.9
Blanquefort (20 avis)	4.2	3.9	4.4	4.3	4.3	4.3
Bassens (9 avis)	3.6	2.8	3.8	3.9	3.1	4.3
Macau (3 avis)	3.6	3.3	3.7	4.0	3.0	4.0
Bruges (18 avis)	3.3	2.8	3.7	3.6	3.1	3.2
Saint-Vincent-de-Paul	-	-	-	-	-	-
Ambarès-et-Lagrave (20 avis)	3.3	2.7	3.3	3.7	3.1	3.6
Ambès (5 avis)	3.8	3.6	4.2	4.0	4.4	2.6
Labarde	-	-	-	-	-	-
Le Taillan-Médoc (14 avis)	3.8	3.6	3.6	3.9	3.9	3.8
Sainte-Eulalie (2 avis)	4.8	5.0	4.5	4.5	5.0	5.0
Eysines (17 avis)	3.2	3.0	3.3	3.5	3.1	3.1
Le Bouscat (12 avis)	3.4	3.2	3.6	3.4	3.1	3.6



Vous aimez votre ville ? Notez-la !

Et faites-nous part de vos remarques constructives



Avec

BIEN dans ma **VILLE** 