



Version web

# Ville de Parcy-et-Tigny

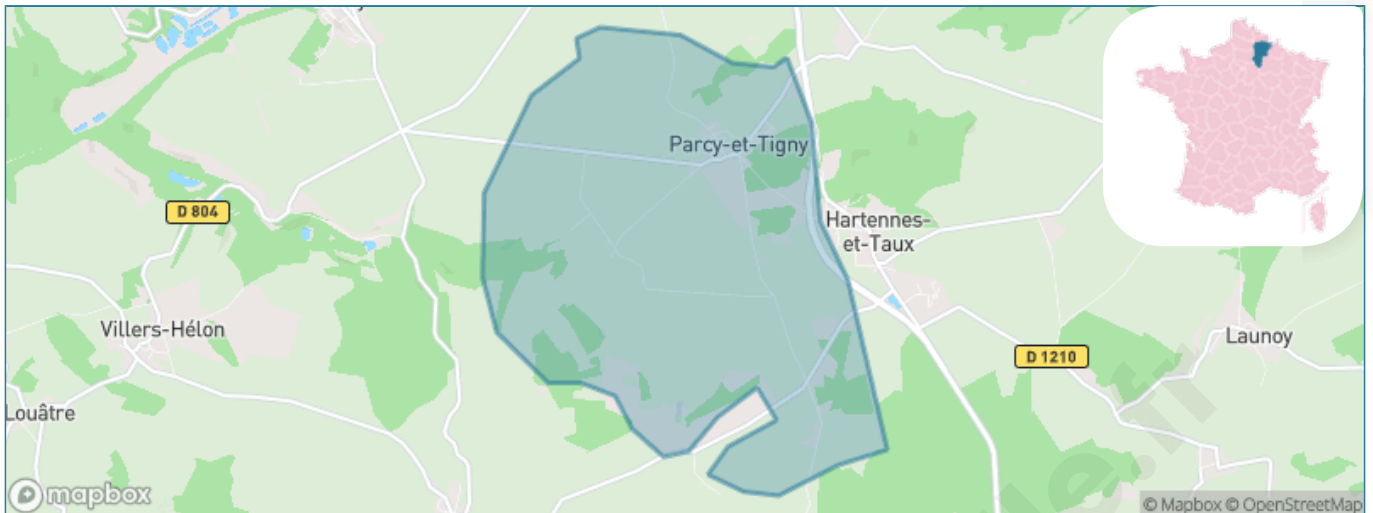
Présenté par

**BIEN** dans  
ma **VILLE** 

# Sommaire

Situation géographique .....	3
Statistiques sur la population .....	4
Evolution du nombre d'habitants .....	4
Tranche d'âge .....	5
0-14 ans .....	5
15-29 ans .....	5
30-44 ans .....	5
45-59 ans .....	5
60-74 ans .....	5
75-89 ans .....	5
90 ans et + .....	5
Activité professionnelle .....	5
Agriculteurs .....	5
Artisans, Commerçants .....	5
Cadres et sup. ....	5
Professions intermédiaires .....	5
Employé .....	5
Ouvrier .....	5
Retraité .....	5
Autres .....	5
Niveau de diplôme .....	6
Sans diplôme ou CEP .....	6
Brevet, BEPC, DNB .....	6
CAP-BEP ou équivalent .....	6
BAC ou équivalent .....	6
BAC+2 .....	6
BAC+3 ou +4 .....	6
BAC+5 ou plus .....	6
Composition des ménages .....	6
Couple sans enfant .....	6
Couple avec enfant(s) .....	6
Famille monoparentale .....	6
Colocation / Autre .....	6
Personnes seules .....	6
Profils électoraux .....	7
Premier tour .....	7
Sécurité .....	8
Evolution du nombre d'infractions .....	8
Pour comparer .....	9
Services à la population .....	10
Commerce .....	10
Éducation .....	10
Villes autour de Parcy-et-Tigny .....	11

# Situation géographique



## i Informations clés

- **Région** : Hauts-de-France
- **Département** : Aisne
- **Code postal** : 02210
- **Superficie** : 10 km<sup>2</sup>



# Statistiques sur la population



Nombre d'habitants

**245**



Age moyen

**41 ans**



Pop active

**53.1%**



Taux chômage

**5.5%**



Pop densité

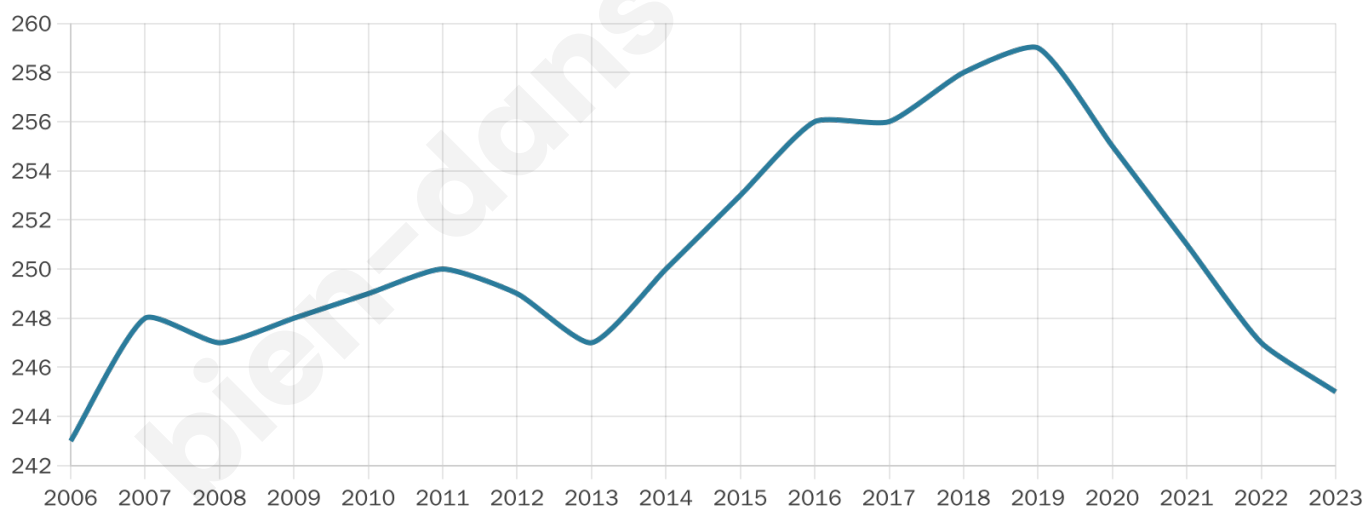
**25 h/km<sup>2</sup>**



Revenu moyen

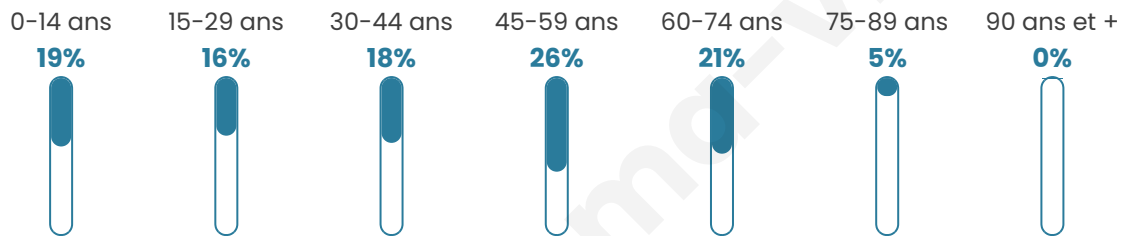
**23 740 €/an**

## Evolution du nombre d'habitants

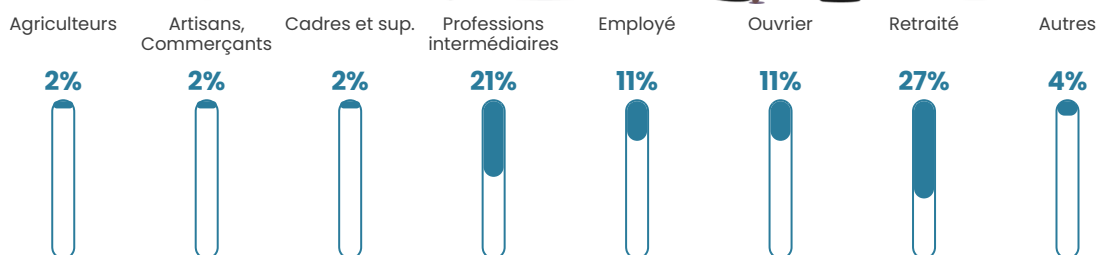


Sources : Institut national de la statistique et des études économiques (insee) selon Les dernières parutions officielles de 2024 portant sur les années 2020, 2021 et 2022.


## Tranche d'âge




## Activité professionnelle



## Niveau de diplôme















## Composition des ménages



# Profils électoraux

## Premier tour

	Marine LE PEN	35.12 %
	Emmanuel MACRON	19.64 %
	Jean-Luc MÉLENCHON	15.48 %
	Jean LASSALLE	5.36 %
	Fabien ROUSSEL	4.76 %
	Éric ZEMMOUR	4.76 %
	Valérie PÉCRESE	4.76 %
	Yannick JADOT	3.57 %
	Anne HIDALGO	2.38 %
	Nathalie ARTHAUD	1.79 %
	Philippe POUTOU	1.79 %
	Nicolas DUPONT- AIGNAN	0.60 %



### 204 inscrits

Participation : 85.29%

Votes blancs : 1.72%

Votes nuls : 1.72%

## Second tour

	Emmanuel MACRON	41,07 %
	Marine LE PEN	58,93 %

### 204 inscrits

Participation : 87.75%

Votes blancs : 4.47%

Votes nuls : 1.68%

# Sécurité



Agressions physiques / sexuelles

0



Cambriolages

0



Vols / dégradations

0



Stupéfiants

0

## Evolution du nombre d'infractions



## Pour comparer

(en proportion du nombre d'habitants)



Sources : Bases statistiques communale, départementale et régionale de la délinquance enregistrée par la police et la gendarmerie nationales selon les dernières parutions officielles de 2025 portant sur l'année 2024 ([data.gouv](https://data.gouv.fr)).

Agressions physiques / sexuelles : Violences sexuelles, coups et blessures volontaires intrafamiliaux, coups et blessures volontaires, autres coups, blessures volontaires et vols violents sans arme.

Cambriolages : Cambriolages de logements.

Vols : Vols avec armes, vols d'accessoires sur véhicules, vols dans les véhicules, vols de véhicules, vols sans violence contre des personnes, destructions, dégradations volontaires et escroqueries.

Stupéfiants : Trafic de stupéfiants dont (AFD) et usage de stupéfiants.

# Services à la population



## Commerce

Hypermarché	X <a href="#">Soissons</a> 10km
Supermarché	X <a href="#">Oulchy-le-Château</a> 9km
Superette	X <a href="#">Belleu</a> 9km
Boulangerie	X 6km
Boucherie	X <a href="#">Belleu</a> 9km
Restaurant	X <a href="#">Rozières-sur-Crise</a> 5km
Garage	X <a href="#">Hartennes-et-Taux</a> 2km
Station-service	X <a href="#">Oulchy-le-Château</a> 9km
Banque	X <a href="#">Soissons</a> 10km
La poste	X 6km
Coiffeur	X <a href="#">Villemontoire</a> 2km
Tabac	X <a href="#">Villeneuve-Saint-Germain</a> 11km
Bars / discothèque	X 6km
Bibliothèque	X <a href="#">Billy-sur-Aisne</a> 9km
Cinéma	X <a href="#">Soissons</a> 12km
Vétérinaire	X <a href="#">Soissons</a> 10km



## Santé

Pharmacie	X <a href="#">Oulchy-le-Château</a> 9km
Hôpital	X <a href="#">Soissons</a> 10km
Laboratoire d'analyses médicales	X <a href="#">Soissons</a> 11km
Etablissement pour handicapé	X <a href="#">Belleu</a> 10km
EHPA	X <a href="#">Oulchy-le-Château</a> 9km
Médecin	X <a href="#">Hartennes-et-Taux</a> 1km
Dentiste	X <a href="#">Belleu</a> 10km
Chirurgien	X <a href="#">Soissons</a> 11km
Dermatologue	X <a href="#">Soissons</a> 11km
Anesthésiste	X <a href="#">Soissons</a> 10km
Gastro-entérologue	X <a href="#">Soissons</a> 10km
Gynécologue	X <a href="#">Soissons</a> 10km
Cancérologue	X <a href="#">Chauny</a> 39km
Neurologue	X <a href="#">Soissons</a> 10km
Ophtalmologue	X <a href="#">Soissons</a> 11km
ORL	X <a href="#">Soissons</a> 10km
Cardiologue	X <a href="#">Soissons</a> 10km
Pédiatre	X <a href="#">Belleu</a> 9km
Pneumologue	X <a href="#">Soissons</a> 11km
Psychologue	X <a href="#">Soissons</a> 11km
Radiologue	X <a href="#">Soissons</a> 11km
Rhumatologue	X <a href="#">Soissons</a> 11km
Sage-femme	X <a href="#">Belleu</a> 9km



## Éducation

Crèche	X <a href="#">Acy</a> 9km
Ecole maternelle Public	X <a href="#">Belleu</a> 9km
Ecole maternelle Privé	X <a href="#">Soissons</a> 11km
Ecole primaire Public	X <a href="#">Hartennes-et-Taux</a> 1km
Ecole primaire Privé	X <a href="#">Chaudun</a> 7km
Collège Public	X <a href="#">Belleu</a> 9km
Collège Privé	X <a href="#">Chaudun</a> 7km
Lycée Public	X <a href="#">Soissons</a> 10km
Lycée Privé	X <a href="#">Soissons</a> 11km

Sources : Base Sirene des entreprises et de leurs établissements selon les dernières parutions officielles de 2025 portant sur l'année 2024 ([data.gouv](#)). Liste, localisation et tarifs des professionnels de santé selon les dernières parutions officielles de 2025 portant sur l'année 2024 ([opendatasoft](#)) et FINISS Extraction du Fichier des établissements selon les dernières parutions officielles de 2025 portant sur l'année 2024 ([data.gouv](#)). Adresse et géolocalisation des établissements d'enseignement du premier et second degrés selon les dernières parutions officielles de 2025 portant sur l'année 2024 ([data.education.gouv](#))

## Villes autour de Parcy-et-Tigny

Ville	Habitants	Superficie	Pop densité	Pop active	Taux chômage	Revenu moyen	Prix immobilier
Hartennes-et-Taux	343	6 km <sup>2</sup>	57 h/km <sup>2</sup>	47.8%	6.4%	22 960 €/an	1 260 €/m <sup>2</sup>
Villemontoire	219	7 km <sup>2</sup>	31 h/km <sup>2</sup>	42%	5%	23 690 €/an	1 157 €/m <sup>2</sup>
Droizy	75	5 km <sup>2</sup>	15 h/km <sup>2</sup>	58.7%	0%	NC	NC
Vierzy	384	12 km <sup>2</sup>	32 h/km <sup>2</sup>	52.1%	8.1%	21 250 €/an	1 245 €/m <sup>2</sup>
Buzancy	175	4 km <sup>2</sup>	44 h/km <sup>2</sup>	45.1%	2.3%	25 330 €/an	1 568 €/m <sup>2</sup>
Launoy	96	9 km <sup>2</sup>	11 h/km <sup>2</sup>	45.8%	3.1%	NC	NC
Villers-Hélon	193	8 km <sup>2</sup>	24 h/km <sup>2</sup>	50.3%	3.6%	24 660 €/an	1 526 €/m <sup>2</sup>
Le Plessier-Huleu	93	5 km <sup>2</sup>	19 h/km <sup>2</sup>	40.9%	3.2%	NC	2 750 €/m <sup>2</sup>
Chacrise	375	12 km <sup>2</sup>	31 h/km <sup>2</sup>	48%	4.5%	22 240 €/an	1 271 €/m <sup>2</sup>
Saint-Rémy-Blanzy (1 avis)	226	14 km <sup>2</sup>	16 h/km <sup>2</sup>	46.9%	4.9%	21 490 €/an	2 899 €/m <sup>2</sup>
Muret-et-Crouettes	117	5 km <sup>2</sup>	23 h/km <sup>2</sup>	46.2%	2.6%	23 960 €/an	946 €/m <sup>2</sup>
Noyant-et-Aconin	495	5 km <sup>2</sup>	99 h/km <sup>2</sup>	46.7%	7.1%	22 260 €/an	1 667 €/m <sup>2</sup>
Grand-Rozoy	299	12 km <sup>2</sup>	25 h/km <sup>2</sup>	50.2%	5%	23 820 €/an	1 339 €/m <sup>2</sup>
Septmonts	576	4 km <sup>2</sup>	144 h/km <sup>2</sup>	45.1%	3.6%	24 140 €/an	1 655 €/m <sup>2</sup>
Rozières-sur-Crise	239	7 km <sup>2</sup>	34 h/km <sup>2</sup>	46.9%	2.5%	24 220 €/an	1 439 €/m <sup>2</sup>

bien-dans-ma-ville.fr



# **Vous aimez votre ville ? Notez-la !**

Et faites-nous part de vos remarques constructives



Avec

**BIEN** dans ma **VILLE** 