



Version web

# Ville de Parçay-sur-Vienne

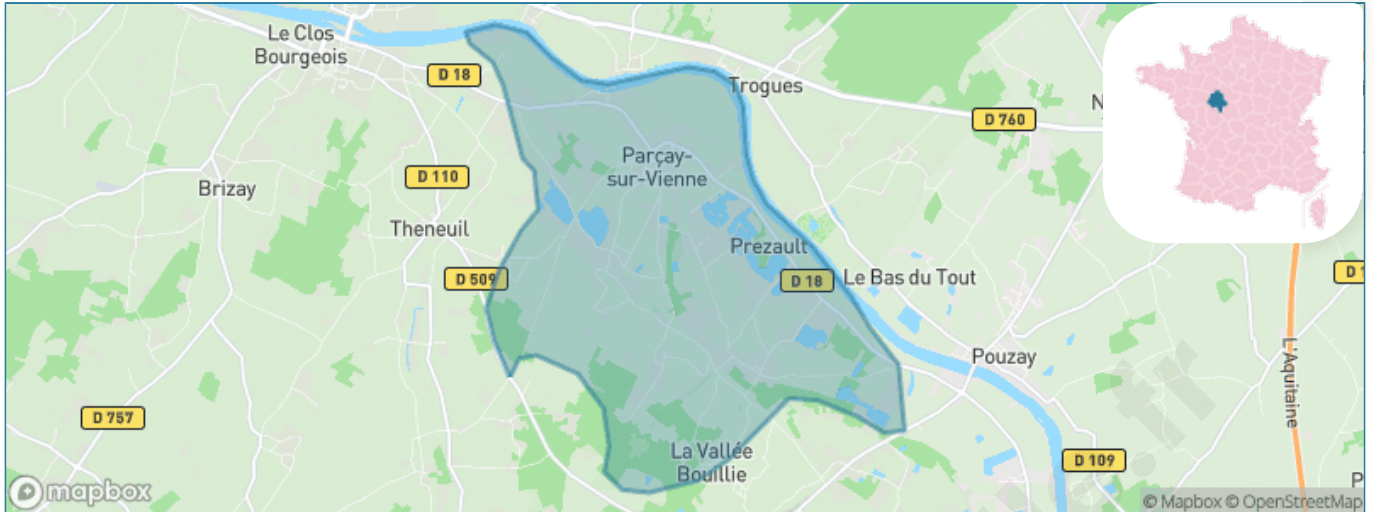
Présenté par

**BIEN** dans ma **VILLE** 

# Sommaire

Situation géographique .....	3
Statistiques sur la population .....	4
Evolution du nombre d'habitants .....	4
Tranche d'âge .....	5
0-14 ans .....	5
15-29 ans .....	5
30-44 ans .....	5
45-59 ans .....	5
60-74 ans .....	5
75-89 ans .....	5
90 ans et + .....	5
Activité professionnelle .....	5
Agriculteurs .....	5
Artisans, Commerçants .....	5
Cadres et sup. ....	5
Professions intermédiaires .....	5
Employé .....	5
Ouvrier .....	5
Retraité .....	5
Autres .....	5
Niveau de diplôme .....	6
Sans diplôme ou CEP .....	6
Brevet, BEPC, DNB .....	6
CAP-BEP ou équivalent .....	6
BAC ou équivalent .....	6
BAC+2 .....	6
BAC+3 ou +4 .....	6
BAC+5 ou plus .....	6
Composition des ménages .....	6
Couple sans enfant .....	6
Couple avec enfant(s) .....	6
Famille monoparentale .....	6
Colocation / Autre .....	6
Personnes seules .....	6
Profils électoraux .....	7
Premier tour .....	7
Sécurité .....	8
Evolution du nombre d'infractions .....	8
Pour comparer .....	9
Services à la population .....	10
Commerce .....	10
Éducation .....	10
Villes autour de Parçay-sur-Vienne .....	11

# Situation géographique



## i Informations clés

- **Région** : Centre-Val de Loire
- **Département** : Indre-et-Loire
- **Code postal** : 37220
- **Superficie** : 18 km<sup>2</sup>



bien-dans-ma-ville

# Statistiques sur la population



Nombre d'habitants

**616**



Age moyen

**44 ans**



Pop active

**50.2%**



Taux chômage

**6.3%**



Pop densité

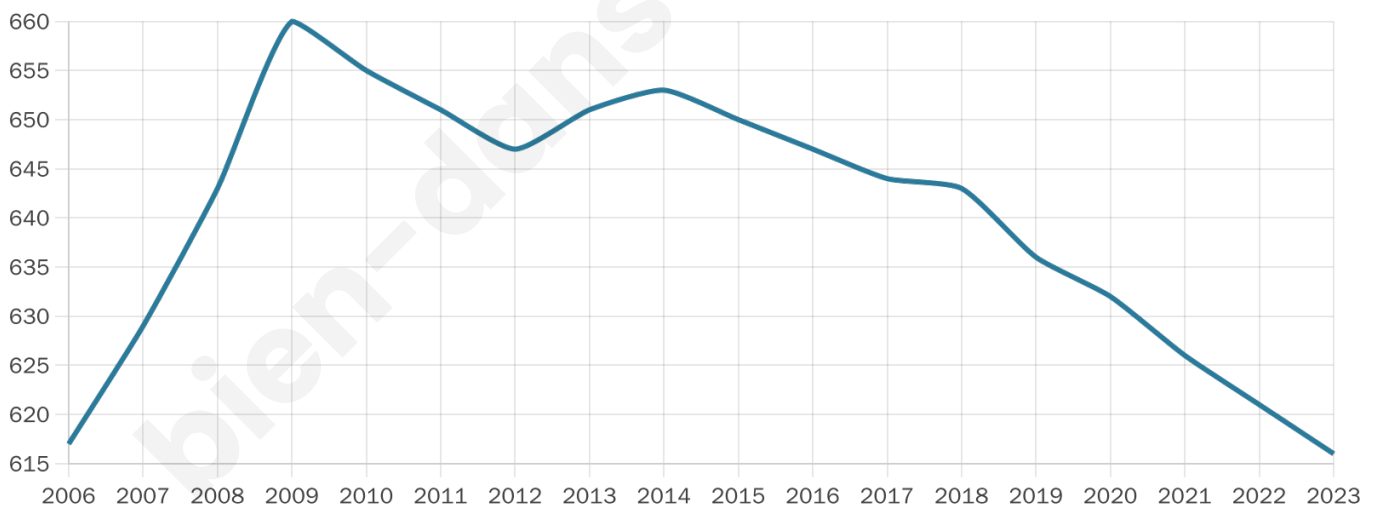
**34 h/km<sup>2</sup>**



Revenu moyen

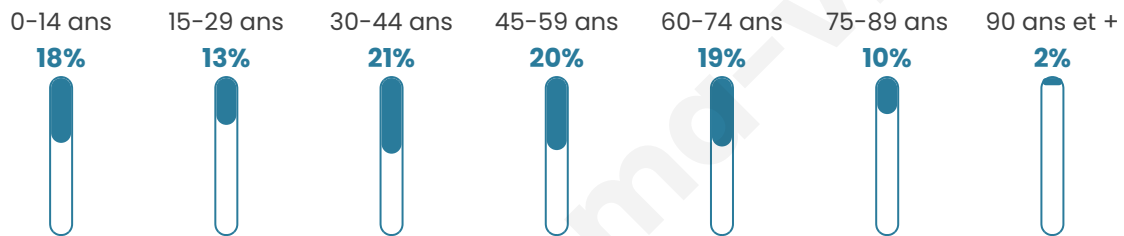
**22 250 €/an**

## Evolution du nombre d'habitants

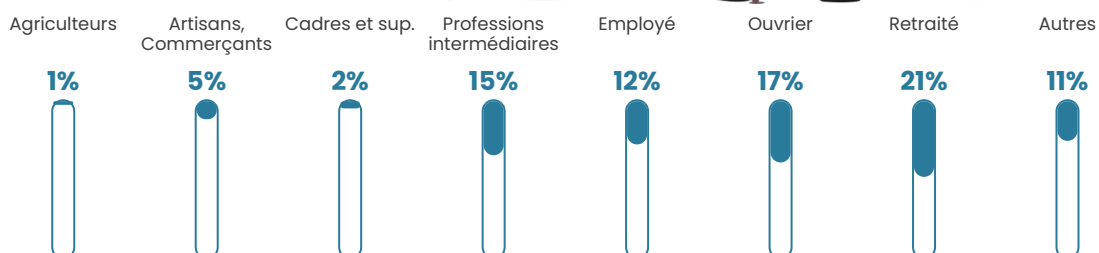


Sources : Institut national de la statistique et des études économiques (insee) selon Les dernières parutions officielles de 2024 portant sur les années 2020, 2021 et 2022.


## Tranche d'âge




## Activité professionnelle



## Niveau de diplôme



## Composition des ménages



# Profils électoraux

## Premier tour

	Emmanuel MACRON	30.81 %
	Marine LE PEN	28.12 %
	Jean-Luc MÉLENCHON	15.16 %
	Éric ZEMMOUR	5.38 %
	Jean LASSALLE	3.42 %
	Valérie PÉCRESSÉ	3.42 %
	Fabien ROUSSEL	2.93 %
	Yannick JADOT	2.93 %
	Nicolas DUPONT-AIGNAN	2.69 %
	Philippe POUTOU	2.20 %
	Nathalie ARTHAUD	1.47 %
	Anne HIDALGO	1.47 %



### 556 inscrits

Participation : 75.36%

Votes blancs : 1.91%

Votes nuls : 0.48%

## Second tour

	Emmanuel MACRON	53,52 %
	Marine LE PEN	46,48 %

### 556 inscrits

Participation : 77.88%

Votes blancs : 6.93%

Votes nuls : 1.15%

# Sécurité



Agressions physiques / sexuelles

0



Cambriolages

0



Vols / dégradations

0



Stupéfiants

0

## Evolution du nombre d'infractions



## Pour comparer

(en proportion du nombre d'habitants)



Sources : Bases statistiques communale, départementale et régionale de la délinquance enregistrée par la police et la gendarmerie nationales selon les dernières parutions officielles de 2025 portant sur l'année 2024 ([data.gouv](https://data.gouv.fr)).

Agressions physiques / sexuelles : Violences sexuelles, coups et blessures volontaires intrafamiliaux, coups et blessures volontaires, autres coups, blessures volontaires et vols violents sans arme.

Cambriolages : Cambriolages de logements.

Vols : Vols avec armes, vols d'accessoires sur véhicules, vols dans les véhicules, vols de véhicules, vols sans violence contre des personnes, destructions, dégradations volontaires et escroqueries.

Stupéfiants : Trafic de stupéfiants dont (AFD) et usage de stupéfiants.

# Services à la population



## Commerce

Hypermarché	X <a href="#">L'Île-Bouchard</a> 4km
Supermarché	X <a href="#">L'Île-Bouchard</a> 4km
Superette	X <a href="#">L'Île-Bouchard</a> 4km
Boulangerie	1
Boucherie	X <a href="#">Pouzay</a> 5km
Restaurant	2
Garage	1
Station-service	X <a href="#">L'Île-Bouchard</a> 4km
Banque	X <a href="#">L'Île-Bouchard</a> 4km
La poste	X <a href="#">La Tour-Saint-Gelin</a> 7km
Coiffeur	X <a href="#">Theneuill</a> 3km
Tabac	X <a href="#">L'Île-Bouchard</a> 4km
Bars / discothèque	X <a href="#">Crouzilles</a> 3km
Bibliothèque	X <a href="#">Maillé</a> 11km
Cinéma	X <a href="#">Nouâtre</a> 8km
Vétérinaire	X <a href="#">Sainte-Maure-de-Touraine</a> 11km



## Santé

Pharmacie	X <a href="#">L'Île-Bouchard</a> 4km
Hôpital	X <a href="#">Saint-Benoît-la-Forêt</a> 17km
Laboratoire d'analyses médicales	X <a href="#">Sainte-Maure-de-Touraine</a> 11km
Etablissement pour handicapé	X <a href="#">Sainte-Maure-de-Touraine</a> 12km
EHPA	X <a href="#">L'Île-Bouchard</a> 4km
Médecin	X <a href="#">L'Île-Bouchard</a> 4km
Dentiste	X <a href="#">L'Île-Bouchard</a> 4km
Chirurgien	X <a href="#">La Tour-Saint-Gelin</a> 6km
Dermatologue	X <a href="#">Sainte-Maure-de-Touraine</a> 11km
Anesthésiste	X <a href="#">Saint-Benoît-la-Forêt</a> 16km
Gastro-entérologue	X <a href="#">Saint-Benoît-la-Forêt</a> 16km
Gynécologue	X <a href="#">Saint-Benoît-la-Forêt</a> 16km
Cancérologue	X <a href="#">Chambray-lès-Tours</a> 31km
Neurologue	X <a href="#">Chambray-lès-Tours</a> 31km
Ophthalmologue	X <a href="#">Sainte-Maure-de-Touraine</a> 12km
ORL	X <a href="#">Joué-lès-Tours</a> 31km
Cardiologue	X <a href="#">Chinon</a> 18km
Pédiatre	X <a href="#">Avoine</a> 24km
Pneumologue	X <a href="#">Fondettes</a> 35km
Psychologue	X <a href="#">Azay-le-Rideau</a> 19km
Radiologue	X <a href="#">L'Île-Bouchard</a> 4km
Rhumatologue	X <a href="#">Saint-Benoît-la-Forêt</a> 16km
Sage-femme	X <a href="#">L'Île-Bouchard</a> 4km



## Éducation

Crèche	X <a href="#">L'Île-Bouchard</a> 4km
Ecole maternelle Public	X <a href="#">L'Île-Bouchard</a> 4km
Ecole maternelle Privé	X <a href="#">Céré-la-Ronde</a> 58km
Ecole primaire Public	1
Ecole primaire Privé	X <a href="#">Sainte-Maure-de-Touraine</a> 12km
Collège Public	X <a href="#">L'Île-Bouchard</a> 3km
Collège Privé	X <a href="#">Richelieu</a> 15km
Lycée Public	X <a href="#">Chinon</a> 18km
Lycée Privé	X <a href="#">La Roche-Rigault</a> 26km

Sources : Base Sirene des entreprises et de leurs établissements selon les dernières parutions officielles de 2025 portant sur l'année 2024 ([data.gouv](#)). Liste, localisation et tarifs des professionnels de santé selon les dernières parutions officielles de 2025 portant sur l'année 2024 ([opendatasoft](#)) et FINISS Extraction du Fichier des établissements selon les dernières parutions officielles de 2025 portant sur l'année 2024 ([data.gouv](#)). Adresse et géolocalisation des établissements d'enseignement du premier et second degrés selon les dernières parutions officielles de 2025 portant sur l'année 2024 ([data.education.gouv](#))

## Villes autour de Parçay-sur-Vienne

Ville	Habitants	Superficie	Pop densité	Pop active	Taux chômage	Revenu moyen	Prix immobilier
Crouzilles	528	14 km <sup>2</sup>	38 h/km <sup>2</sup>	43.9%	4.7%	21 850 €/an	1 203 €/m <sup>2</sup>
Trogues	285	9 km <sup>2</sup>	32 h/km <sup>2</sup>	50.2%	5.6%	22 740 €/an	1 230 €/m <sup>2</sup>
Theneuil	294	9 km <sup>2</sup>	33 h/km <sup>2</sup>	39.5%	3.7%	20 600 €/an	1 177 €/m <sup>2</sup>
Le Bignon (2 avis)	3 976	27 km <sup>2</sup>	147 h/km <sup>2</sup>	51.3%	2.4%	25 430 €/an	2 366 €/m <sup>2</sup>
Crissay-sur-Manse (1 avis)	107	7 km <sup>2</sup>	15 h/km <sup>2</sup>	36.4%	3.7%	21 140 €/an	1 012 €/m <sup>2</sup>
L'Île-Bouchard	1 606	3 km <sup>2</sup>	535 h/km <sup>2</sup>	34.2%	4.1%	20 050 €/an	1 175 €/m <sup>2</sup>
Brizay	256	14 km <sup>2</sup>	18 h/km <sup>2</sup>	46.9%	3.5%	22 370 €/an	885 €/m <sup>2</sup>
Geneston (5 avis)	3 685	8 km <sup>2</sup>	461 h/km <sup>2</sup>	52.7%	3%	24 260 €/an	2 077 €/m <sup>2</sup>
Pouzay (1 avis)	867	14 km <sup>2</sup>	62 h/km <sup>2</sup>	52.1%	7.6%	21 480 €/an	1 165 €/m <sup>2</sup>
Avon-les-Roches	534	33 km <sup>2</sup>	16 h/km <sup>2</sup>	46.4%	2.1%	21 740 €/an	1 390 €/m <sup>2</sup>
Rilly-sur-Vienne (1 avis)	458	13 km <sup>2</sup>	35 h/km <sup>2</sup>	50.9%	5.7%	21 220 €/an	997 €/m <sup>2</sup>
Chezelles	130	15 km <sup>2</sup>	9 h/km <sup>2</sup>	47.7%	5.4%	21 530 €/an	641 €/m <sup>2</sup>
Saint-Épain	1 471	62 km <sup>2</sup>	24 h/km <sup>2</sup>	47.5%	3.3%	21 870 €/an	1 386 €/m <sup>2</sup>
Panzoult	585	34 km <sup>2</sup>	17 h/km <sup>2</sup>	43.6%	3.1%	22 580 €/an	1 465 €/m <sup>2</sup>
Noyant-de-Touraine (1 avis)	1 160	13 km <sup>2</sup>	89 h/km <sup>2</sup>	51.6%	6.6%	22 780 €/an	1 694 €/m <sup>2</sup>

bien-dans-ma-ville.fr



# Vous aimez votre ville ? Notez-la !

Et faites-nous part de vos remarques constructives



Avec

**BIEN** dans ma **VILLE** 