



Version web

Ville de Pannes

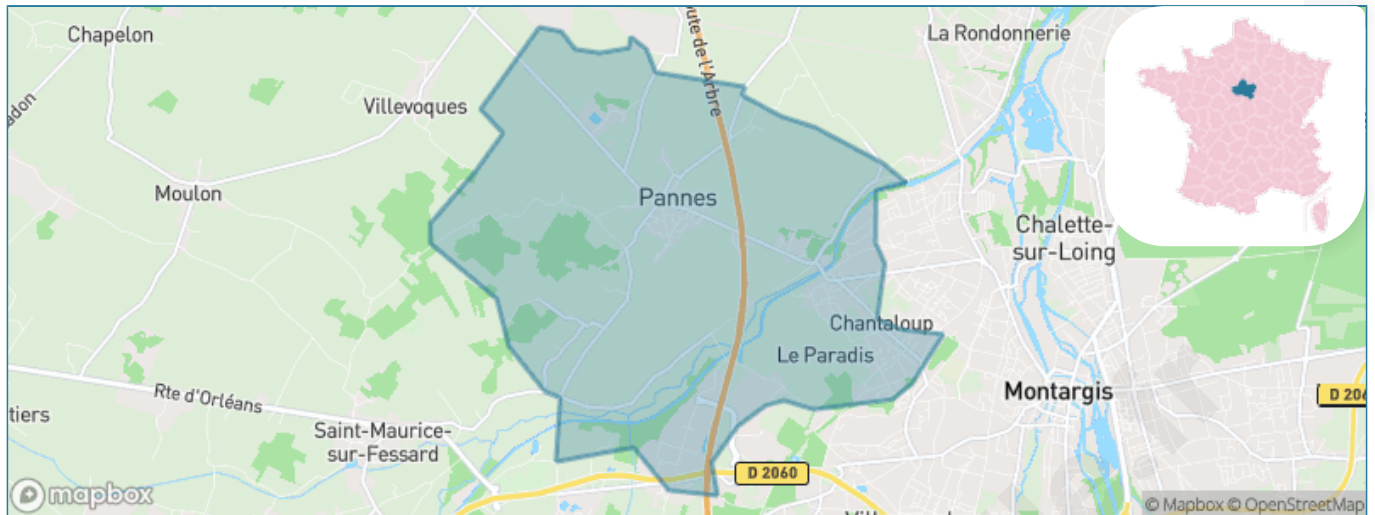
Présenté par

BIEN dans
ma **VILLE** 

Sommaire

Situation géographique	3
Statistiques sur la population	4
Evolution du nombre d'habitants	4
Tranche d'âge	5
<i>0-14 ans</i>	5
<i>15-29 ans</i>	5
<i>30-44 ans</i>	5
<i>45-59 ans</i>	5
<i>60-74 ans</i>	5
<i>75-89 ans</i>	5
<i>90 ans et +</i>	5
Activité professionnelle	5
<i>Agriculteurs</i>	5
<i>Artisans, Commerçants</i>	5
<i>Cadres et sup.</i>	5
<i>Professions intermédiaires</i>	5
<i>Employé</i>	5
<i>Ouvrier</i>	5
<i>Retraité</i>	5
<i>Autres</i>	5
Niveau de diplôme	6
<i>Sans diplôme ou CEP</i>	6
<i>Brevet, BEPC, DNB</i>	6
<i>CAP-BEP ou équivalent</i>	6
<i>BAC ou équivalent</i>	6
<i>BAC+2</i>	6
<i>BAC+3 ou +4</i>	6
<i>BAC+5 ou plus</i>	6
Composition des ménages	6
<i>Couple sans enfant</i>	6
<i>Couple avec enfant(s)</i>	6
<i>Famille monoparentale</i>	6
<i>Colocation / Autre</i>	6
<i>Personnes seules</i>	6
Profils électoraux	7
<i>Premier tour</i>	7
Sécurité	8
<i>Evolution du nombre d'infractions</i>	8
<i>Pour comparer</i>	9
Services à la population	10
<i>Commerce</i>	10
<i>Éducation</i>	10
<i>Villes autour de Pannes</i>	12

Situation géographique



i Informations clés

- **Région** : Centre-Val de Loire
- **Département** : Loiret
- **Code postal** : 45700
- **Superficie** : 20 km²



Statistiques sur la population



Nombre d'habitants

3 740



Age moyen

42 ans



Pop active

42.5%



Taux chômage

8.6%



Pop densité

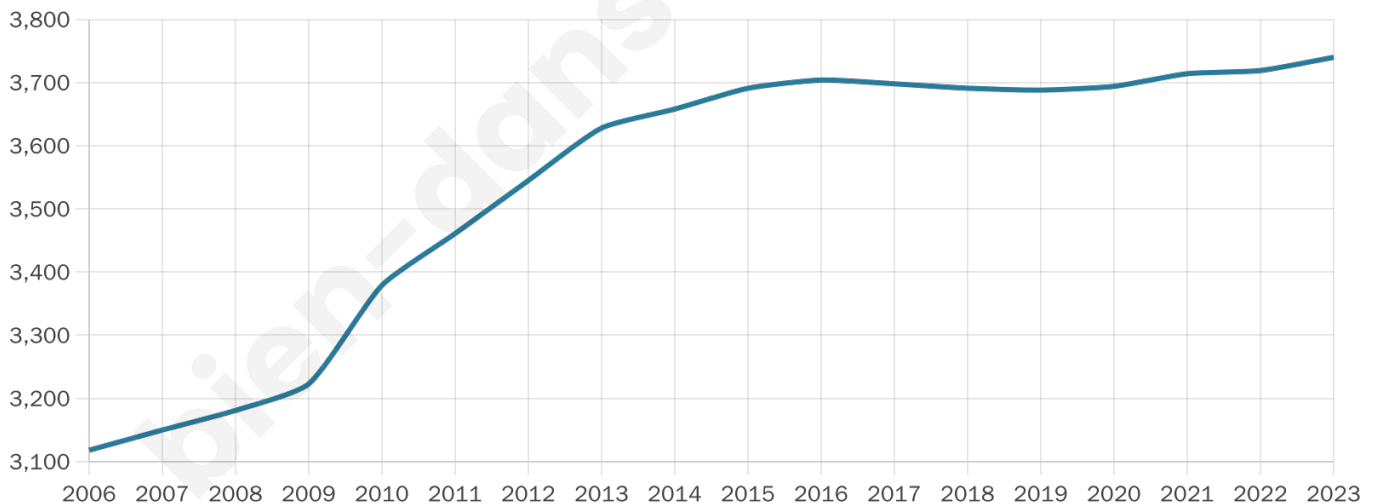
187 h/km²



Revenu moyen

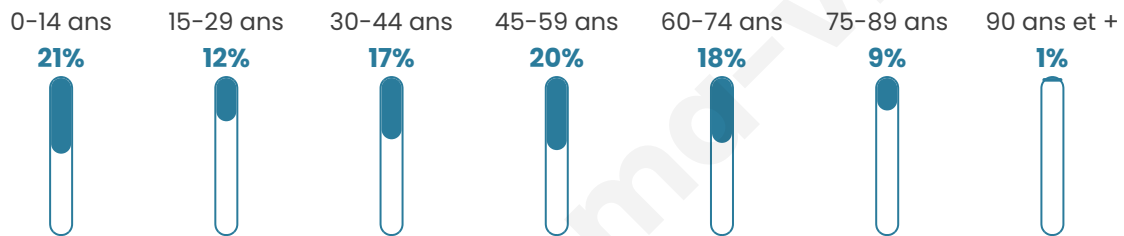
22 260 €/an

Evolution du nombre d'habitants

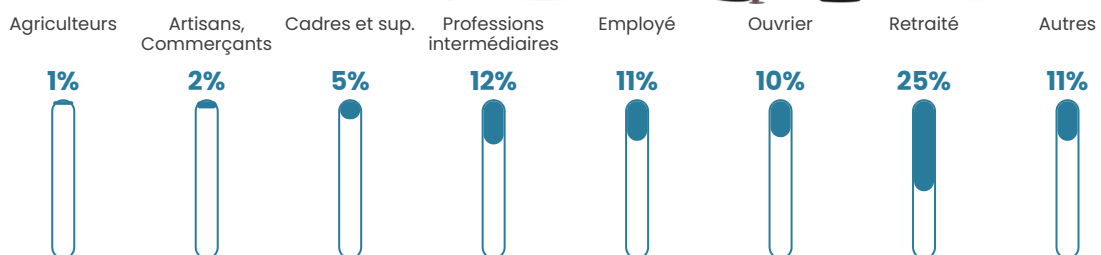


Sources : Institut national de la statistique et des études économiques (insee) selon Les dernières parutions officielles de 2024 portant sur les années 2020, 2021 et 2022.


Tranche d'âge



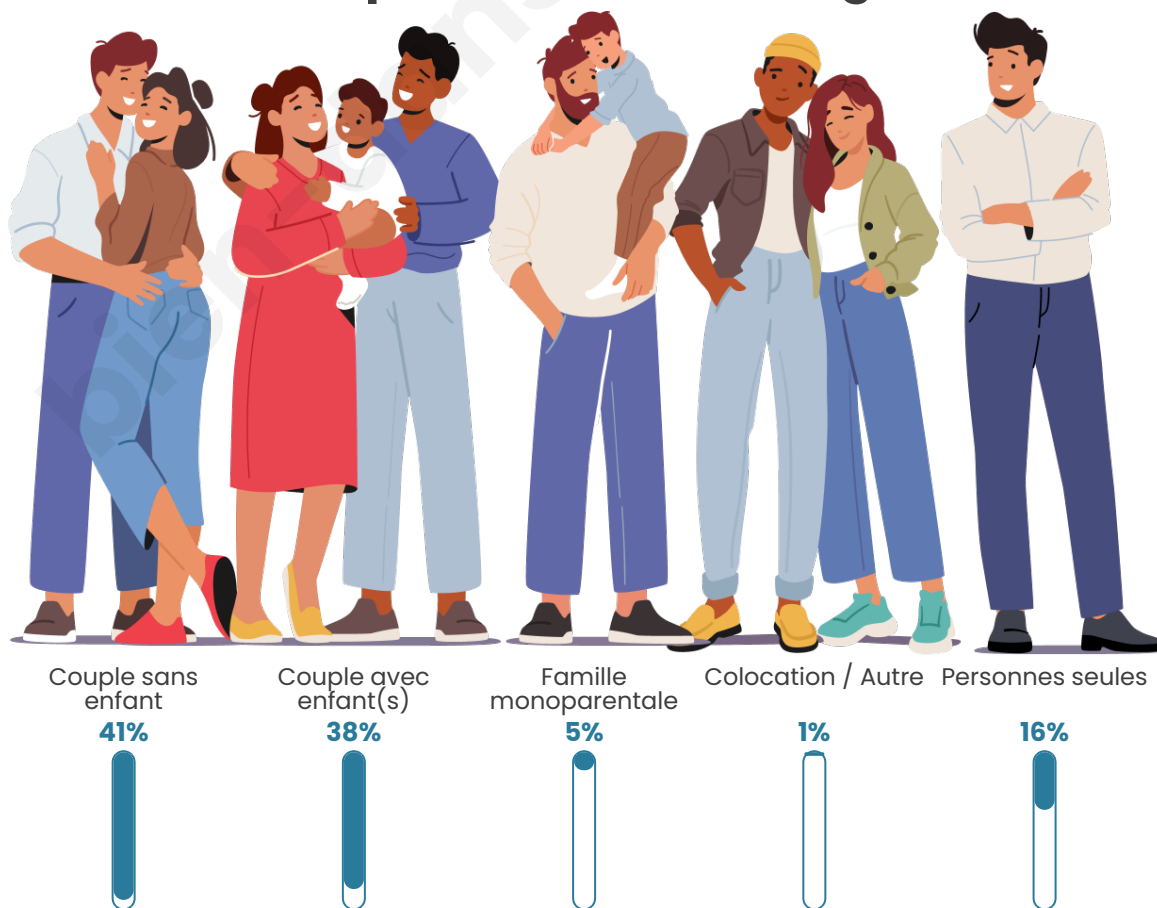
Activité professionnelle



Niveau de diplôme



Composition des ménages





Profils électoraux

Premier tour

	Marine LE PEN	32.16 %
	Emmanuel MACRON	24.68 %
	Jean-Luc MÉLENCHON	18.00 %
	Éric ZEMMOUR	6.32 %
	Valérie PÉCRESE	4.26 %
	Jean LASSALLE	3.53 %
	Nicolas DUPONT-AIGNAN	3.26 %
	Yannick JADOT	2.79 %
	Fabien ROUSSEL	2.58 %
	Anne HIDALGO	1.21 %
	Nathalie ARTHAUD	0.63 %
	Philippe POUTOU	0.58 %

Second tour

	Emmanuel MACRON	48,62 %
	Marine LE PEN	51,38 %

2 671 inscrits

Participation : 73.08%

Votes blancs : 5.48%

Votes nuls : 1.69%

2 671 inscrits

Participation : 72.86%

Votes blancs : 1.75%

Votes nuls : 0.62%

Sécurité



Agressions physiques / sexuelles

12



Cambriolages

0



Vols / dégradations

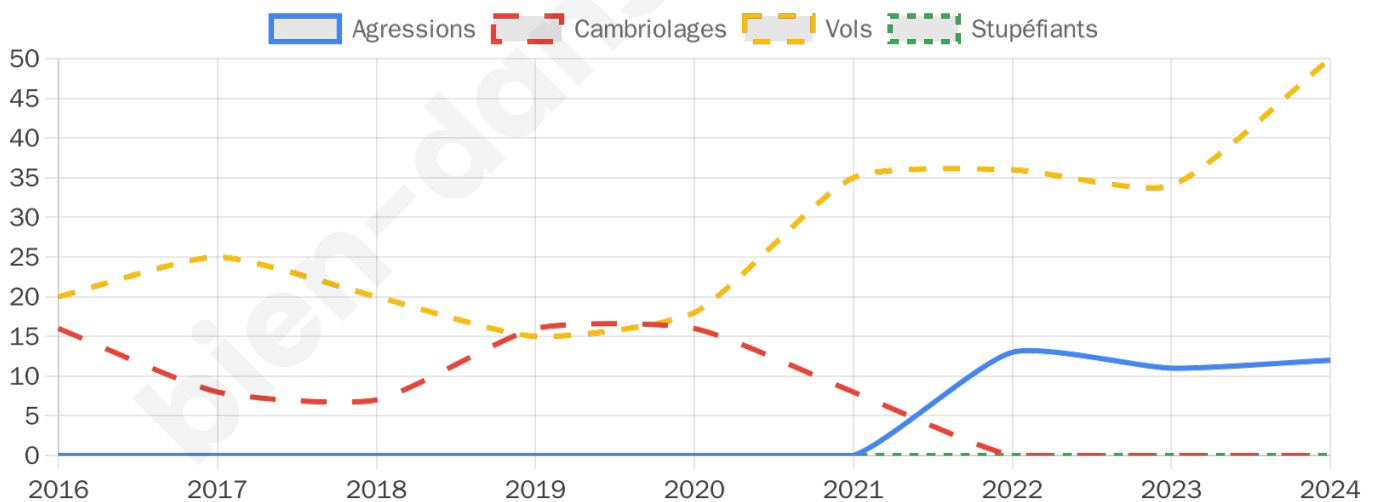
50



Stupéfiants

0

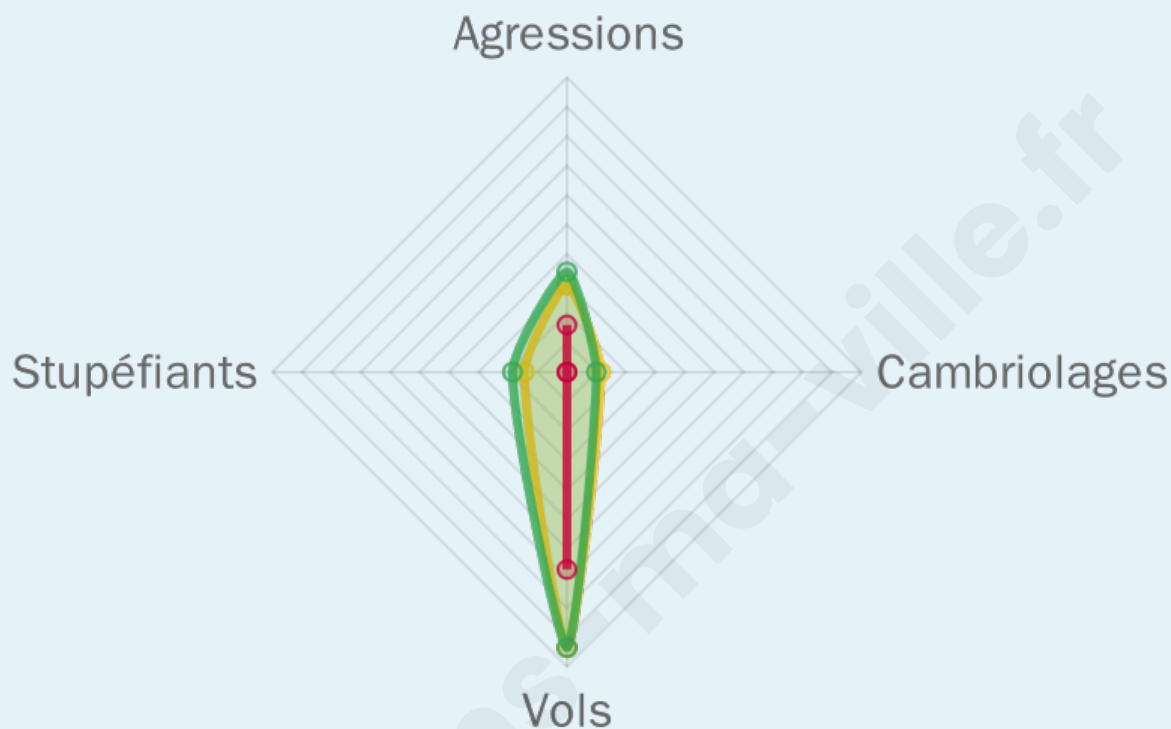
Evolution du nombre d'infractions



Pour comparer

(en proportion du nombre d'habitants)

■ Ville ■ Département ■ Région



Sources : Bases statistiques communale, départementale et régionale de la délinquance enregistrée par la police et la gendarmerie nationales selon les dernières parutions officielles de 2025 portant sur l'année 2024 ([data.gouv](https://data.gouv.fr)).

Agressions physiques / sexuelles : Violences sexuelles, coups et blessures volontaires intrafamiliaux, coups et blessures volontaires, autres coups, blessures volontaires et vols violents sans arme.

Cambriolages : Cambriolages de logements.

Vols : Vols avec armes, vols d'accessoires sur véhicules, vols dans les véhicules, vols de véhicules, vols sans violence contre des personnes, destructions, dégradations volontaires et escroqueries.

Stupéfiants : Trafic de stupéfiants dont (AFD) et usage de stupéfiants.

Services à la population



Commerce

Hypermarché	X <u>Amilly</u> 6km
Supermarché	X <u>Châlette-sur-Loing</u> 4km
Superette	X <u>Châlette-sur-Loing</u> 4km
Boulangerie	2
Boucherie	X <u>Châlette-sur-Loing</u> 4km
Restaurant	2
Garage	5
Station-service	X <u>Villemandeur</u> 4km
Banque	X <u>Châlette-sur-Loing</u> 4km
La poste	5
Coiffeur	9
Tabac	X <u>Châlette-sur-Loing</u> 4km
Bars / discothèque	1
Bibliothèque	X <u>Châlette-sur-Loing</u> 5km
Cinéma	X <u>Montargis</u> 5km
Vétérinaire	X <u>Châlette-sur-Loing</u> 5km



Santé

Pharmacie	1
Hôpital	X <u>Amilly</u> 8km
Laboratoire d'analyses médicales	1
Etablissement pour handicapé	X <u>Châlette-sur-Loing</u> 4km
EHPA	X <u>Châlette-sur-Loing</u> 4km
Médecin	1
Dentiste	2
Chirurgien	X <u>Montargis</u> 5km
Dermatologue	X <u>Nemours</u> 28km
Anesthésiste	X <u>Montargis</u> 5km
Gastro-entérologue	X <u>Montargis</u> 5km
Gynécologue	X <u>Montargis</u> 5km
Cancérologue	X <u>Étampes</u> 59km
Neurologue	X <u>Fontainebleau</u> 44km
Ophthalmologue	X <u>Montargis</u> 5km
ORL	X <u>Montargis</u> 5km
Cardiologue	X <u>Montargis</u> 5km
Pédiatre	X <u>Amilly</u> 8km
Pneumologue	X <u>Montargis</u> 6km
Psychologue	X <u>Montargis</u> 6km
Radiologue	X <u>Montargis</u> 5km
Rhumatologue	X <u>Gien</u> 37km
Sage-femme	X <u>Villemandeur</u> 4km



Éducation

Crèche	3
Ecole maternelle Public	1
Ecole maternelle Privé	X <u>Avon</u> 44km
Ecole primaire Public	2
Ecole primaire Privé	X <u>Montargis</u> 5km
Collège Public	X <u>Châlette-sur-Loing</u> 3km
Collège Privé	X <u>Montargis</u> 5km
Lycée Public	X <u>Châlette-sur-Loing</u> 4km
Lycée Privé	X <u>Montargis</u> 5km

Sources : Base Sirene des entreprises et de leurs établissements selon les dernières parutions officielles de 2025 portant sur l'année 2024 ([data.gouv](https://data.gouv.fr)). Liste, localisation et tarifs des professionnels de santé selon les dernières parutions officielles de 2025 portant sur l'année 2024 ([opendatasoft](https://opendatasoft.com)) et FINESS Extraction du Fichier des établissements selon les dernières parutions officielles de 2025 portant sur l'année 2024 ([data.gouv](https://data.gouv.fr)). Adresse et géolocalisation des établissements d'enseignement du premier et second degrés selon les dernières parutions officielles de 2025 portant sur l'année 2024 ([data.education.gouv](https://data.education.gouv.fr))

bien-dans-ma-ville.fr

Villes autour de Pannes

Ville	Habitants	Superficie	Pop densité	Pop active	Taux chômage	Revenu moyen	Prix immobilier
Villevoques	191	5 km ²	38 h/km ²	39.3%	2.1%	24 520 €/an	1 031 €/m ²
Gondreville	340	8 km ²	43 h/km ²	40.9%	2.1%	24 950 €/an	1 388 €/m ²
Saint-Maurice-sur-Fessard	1 161	15 km ²	77 h/km ²	49.2%	5.9%	23 710 €/an	1 640 €/m ²
Corquilleroy	2 891	14 km ²	207 h/km ²	46.3%	4.5%	22 590 €/an	1 539 €/m ²
Mignères	308	5 km ²	62 h/km ²	50.3%	7.1%	23 150 €/an	1 373 €/m ²
Villemandeur (2 avis)	7 078	11 km ²	643 h/km ²	39.3%	5.3%	22 510 €/an	1 599 €/m ²
Châlette-sur-Loing (6 avis)	12 677	13 km ²	975 h/km ²	37.4%	9.3%	17 200 €/an	1 368 €/m ²
Moulon	178	9 km ²	20 h/km ²	55.1%	4.5%	25 690 €/an	1 028 €/m ²
Le Croisty (2 avis)	739	15 km ²	49 h/km ²	36.9%	5%	19 570 €/an	873 €/m ²
Chevillon-sur-Huillard (2 avis)	1 506	19 km ²	79 h/km ²	48.6%	4.2%	25 550 €/an	1 830 €/m ²
Cepoy (3 avis)	2 332	8 km ²	292 h/km ²	46.3%	4.3%	22 840 €/an	1 387 €/m ²
Mignerette	350	6 km ²	58 h/km ²	53.4%	4.6%	22 830 €/an	1 614 €/m ²
Chapelon	249	6 km ²	42 h/km ²	47.4%	4.8%	24 940 €/an	1 032 €/m ²
Montargis (46 avis)	14 825	4 km ²	3 706 h/km ²	44%	11.3%	16 670 €/an	1 388 €/m ²
Girolles	596	13 km ²	46 h/km ²	47.8%	3%	23 780 €/an	1 090 €/m ²

bien-dans-ma-ville.fr



Vous aimez votre ville ? Notez-la !

Et faites-nous part de vos remarques constructives



Avec

BIEN dans ma **VILLE** 