



Version web

# Ville de Palmas d'Aveyron

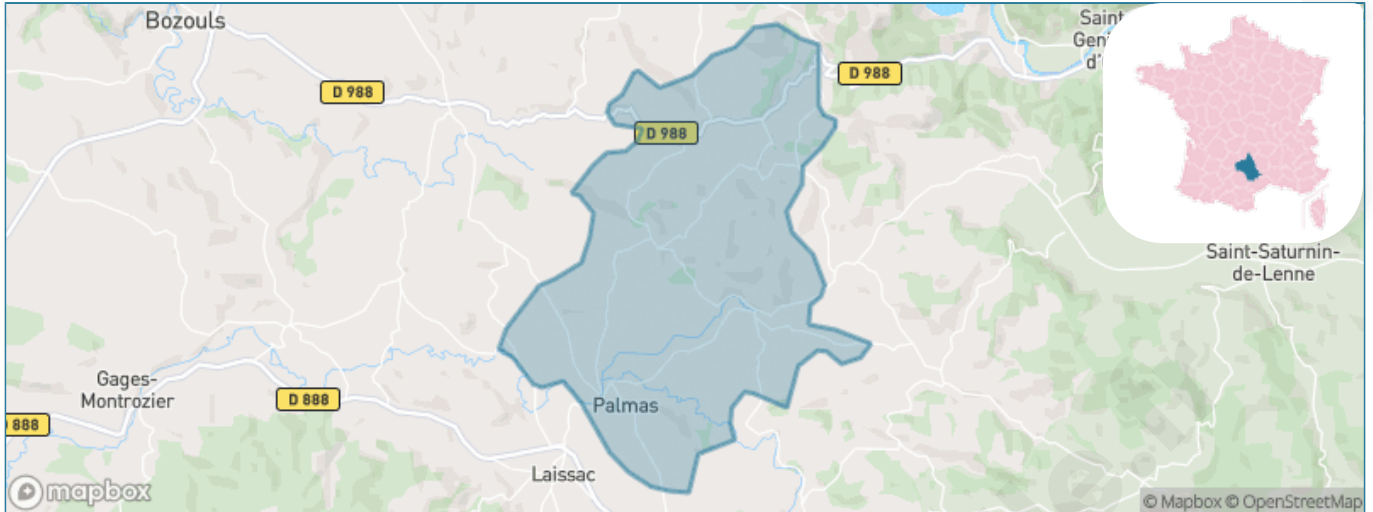
Présenté par

**BIEN** dans  
ma **VILLE** 

# Sommaire

Situation géographique .....	3
Statistiques sur la population .....	4
Evolution du nombre d'habitants .....	4
Tranche d'âge .....	5
0-14 ans .....	5
15-29 ans .....	5
30-44 ans .....	5
45-59 ans .....	5
60-74 ans .....	5
75-89 ans .....	5
90 ans et + .....	5
Activité professionnelle .....	5
Agriculteurs .....	5
Artisans, Commerçants .....	5
Cadres et sup. ....	5
Professions intermédiaires .....	5
Employé .....	5
Ouvrier .....	5
Retraité .....	5
Autres .....	5
Niveau de diplôme .....	6
Sans diplôme ou CEP .....	6
Brevet, BEPC, DNB .....	6
CAP-BEP ou équivalent .....	6
BAC ou équivalent .....	6
BAC+2 .....	6
BAC+3 ou +4 .....	6
BAC+5 ou plus .....	6
Composition des ménages .....	6
Couple sans enfant .....	6
Couple avec enfant(s) .....	6
Famille monoparentale .....	6
Colocation / Autre .....	6
Personnes seules .....	6
Profils électoraux .....	7
Premier tour .....	7
Sécurité .....	8
Evolution du nombre d'infractions .....	8
Pour comparer .....	9
Services à la population .....	10
Commerce .....	10
Éducation .....	10
Villes autour de Palmas d'Aveyron .....	12

# Situation géographique



## i Informations clés

- **Région** : Occitanie
- **Département** : Aveyron
- **Code postal** : 12310
- **Superficie** : 43 km<sup>2</sup>



**AVEYRON**



**LE DÉPARTEMENT**

# Statistiques sur la population



Nombre d'habitants

**1 026**



Age moyen

**44 ans**



Pop active

**45.7%**



Taux chômage

**5%**



Pop densité

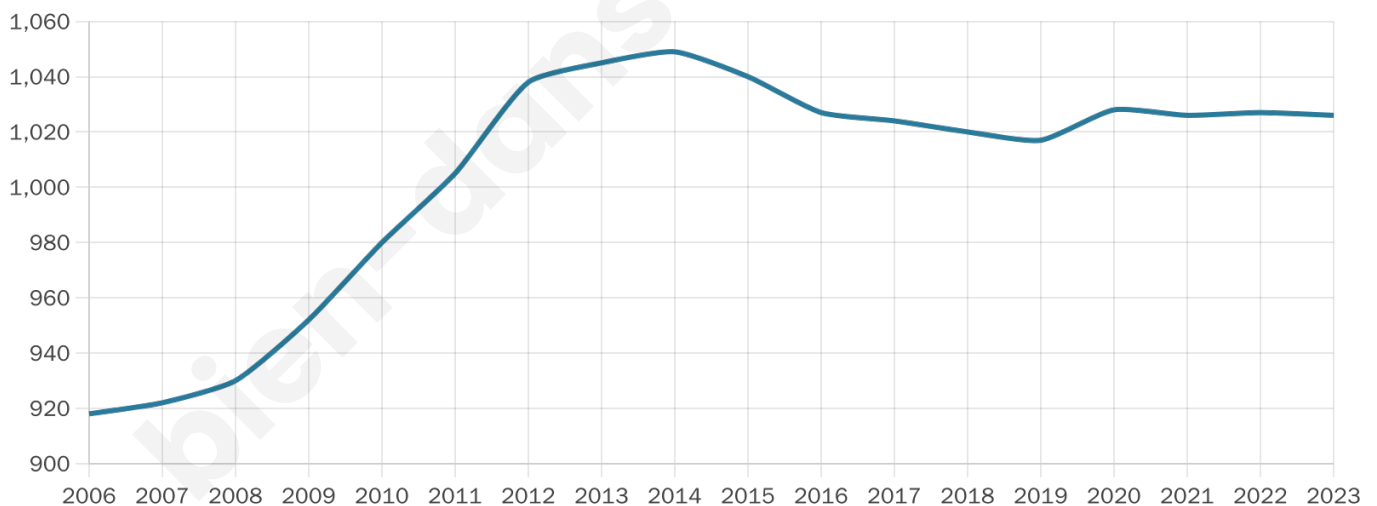
**24 h/km<sup>2</sup>**



Revenu moyen

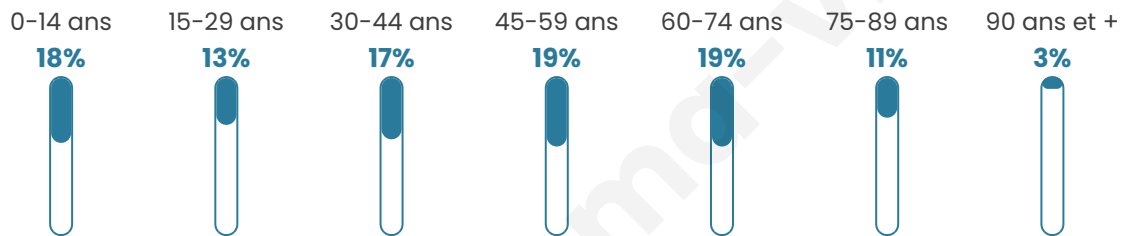
**22 030 €/an**

## Evolution du nombre d'habitants

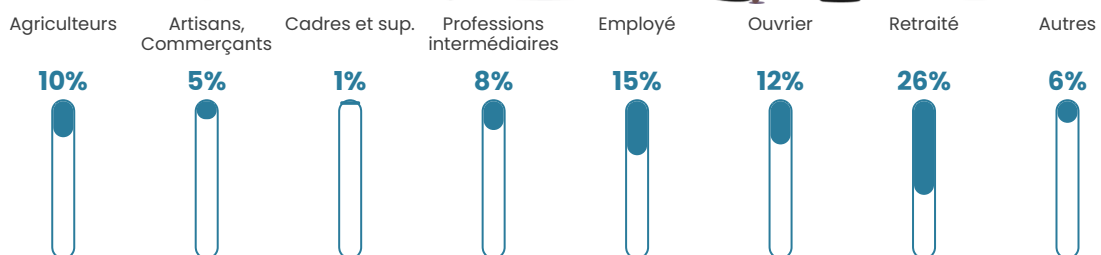


Sources : Institut national de la statistique et des études économiques (insee) selon Les dernières parutions officielles de 2024 portant sur les années 2020, 2021 et 2022.


## Tranche d'âge




## Activité professionnelle



## Niveau de diplôme














## Composition des ménages





# Profils électoraux

## Premier tour

	Emmanuel MACRON	28.38 %
	Marine LE PEN	25.00 %
	Jean-Luc MÉLENCHON	12.79 %
	Jean LASSALLE	9.71 %
	Éric ZEMMOUR	9.41 %
	Valérie PÉCRESSÉ	6.47 %
	Yannick JADOT	2.35 %
	Nicolas DUPONT-AIGNAN	2.21 %
	Fabien ROUSSEL	1.91 %
	Anne HIDALGO	0.88 %
	Philippe POUTOU	0.74 %
	Nathalie ARTHAUD	0.15 %

## Second tour

	Emmanuel MACRON	52,18 %
	Marine LE PEN	47,82 %

### 841 inscrits

Participation : 81.09%

Votes blancs : 6.6%

Votes nuls : 2.64%

### 840 inscrits

Participation : 83.57%

Votes blancs : 1.57%

Votes nuls : 1.57%

# Sécurité



Agressions physiques / sexuelles

0



Cambriolages

0



Vols / dégradations

0



Stupéfiants

0

## Evolution du nombre d'infractions



## Pour comparer

(en proportion du nombre d'habitants)



Sources : Bases statistiques communale, départementale et régionale de la délinquance enregistrée par la police et la gendarmerie nationales selon les dernières parutions officielles de 2025 portant sur l'année 2024 ([data.gouv](https://data.gouv.fr)).

Agressions physiques / sexuelles : Violences sexuelles, coups et blessures volontaires intrafamiliaux, coups et blessures volontaires, autres coups, blessures volontaires et vols violents sans arme.

Cambriolages : Cambriolages de logements.

Vols : Vols avec armes, vols d'accessoires sur véhicules, vols dans les véhicules, vols de véhicules, vols sans violence contre des personnes, destructions, dégradations volontaires et escroqueries.

Stupéfiants : Trafic de stupéfiants dont (AFD) et usage de stupéfiants.

# Services à la population



## Commerce

Hypermarché	X <u>Millau</u> 36km
Supermarché	X <u>Laissac-Sévérac l'Église</u> 2km
Superette	1
Boulangerie	X <u>Laissac-Sévérac l'Église</u> 2km
Boucherie	X <u>Laissac-Sévérac l'Église</u> 2km
Restaurant	1
Garage	X <u>Laissac-Sévérac l'Église</u> 2km
Station-service	X <u>Laissac-Sévérac l'Église</u> 2km
Banque	X <u>Laissac-Sévérac l'Église</u> 2km
La poste	X <u>Montrozier</u> 11km
Coiffeur	2
Tabac	X <u>Laissac-Sévérac l'Église</u> 2km
Bars / discothèque	2
Bibliothèque	X <u>Pont-de-Salars</u> 15km
Cinéma	X <u>Espalion</u> 15km
Vétérinaire	X <u>Laissac-Sévérac l'Église</u> 2km



## Santé

Pharmacie	X <u>Laissac-Sévérac l'Église</u> 2km
Hôpital	X <u>Rodez</u> 23km
Laboratoire d'analyses médicales	X <u>Espalion</u> 16km
Etablissement pour handicapé	X <u>Laissac-Sévérac l'Église</u> 3km
EHPA	1
Médecin	X <u>Laissac-Sévérac l'Église</u> 2km
Dentiste	X <u>Laissac-Sévérac l'Église</u> 2km
Chirurgien	X <u>Espalion</u> 16km
Dermatologue	X <u>Rodez</u> 22km
Anesthésiste	X <u>Aurillac</u> 65km
Gastro-entérologue	X <u>Rodez</u> 22km
Gynécologue	X <u>Bourgs sur Colagne</u> 37km
Cancérologue	X <u>Aurillac</u> 66km
Neurologue	X <u>Rodez</u> 22km
Ophtalmologue	X <u>Rodez</u> 22km
ORL	X <u>Rodez</u> 22km
Cardiologue	X <u>Rodez</u> 22km
Pédiatre	X <u>Rodez</u> 22km
Pneumologue	X <u>Rodez</u> 23km
Psychologue	X <u>Espalion</u> 16km
Radiologue	X <u>Rodez</u> 22km
Rhumatologue	X <u>Rodez</u> 22km
Sage-femme	X <u>Laissac-Sévérac l'Église</u> 2km



## Éducation

Crèche	1
Ecole maternelle Public	X <u>Prades-Salars</u> 15km
Ecole maternelle Privé	X <u>Espalion</u> 16km
Ecole primaire Public	2
Ecole primaire Privé	X <u>Laissac-Sévérac l'Église</u> 2km
Collège Public	X <u>Saint Geniez d'Olt et d'Aubrac</u> 13km
Collège Privé	X <u>Laissac-Sévérac l'Église</u> 2km

Lycée Public	X <u>Rodez</u> 22km
Lycée Privé	X <u>Laissac-Sévérac</u> <u>l'Église</u> 3km

Sources : Base Sirene des entreprises et de leurs établissements selon les dernières parutions officielles de 2025 portant sur l'année 2024 ([data.gouv](#)). Liste, localisation et tarifs des professionnels de santé selon les dernières parutions officielles de 2025 portant sur l'année 2024 ([opendatasoft](#)) et FINESS Extraction du Fichier des établissements selon les dernières parutions officielles de 2025 portant sur l'année 2024 ([data.gouv](#)). Adresse et géolocalisation des établissements d'enseignement du premier et second degrés selon les dernières parutions officielles de 2025 portant sur l'année 2024 ([data.education.gouv](#))

bien-dans-ma-ville.fr

## Villes autour de Palmas d'Aveyron

Ville	Habitants	Superficie	Pop densité	Pop active	Taux chômage	Revenu moyen	Prix immobilier
Laissac-Sévérac l'Église (1 avis)	2 141	33 km <sup>2</sup>	65 h/km <sup>2</sup>	42.7%	2.5%	21 860 €/an	1 441 €/m <sup>2</sup>
Bertholène	1 043	47 km <sup>2</sup>	22 h/km <sup>2</sup>	46.5%	2.2%	21 800 €/an	643 €/m <sup>2</sup>
Vimenes	248	21 km <sup>2</sup>	12 h/km <sup>2</sup>	46.4%	2.4%	21 510 €/an	2 065 €/m <sup>2</sup>
Gabriac	561	25 km <sup>2</sup>	22 h/km <sup>2</sup>	43.9%	2.3%	22 390 €/an	1 132 €/m <sup>2</sup>
Montrozier (1 avis)	1 717	46 km <sup>2</sup>	37 h/km <sup>2</sup>	47.9%	2.4%	24 720 €/an	1 425 €/m <sup>2</sup>
Gaillac-d'Aveyron (2 avis)	322	29 km <sup>2</sup>	11 h/km <sup>2</sup>	52.2%	5%	20 600 €/an	1 447 €/m <sup>2</sup>
Arques	159	11 km <sup>2</sup>	14 h/km <sup>2</sup>	50.9%	1.9%	23 840 €/an	2 040 €/m <sup>2</sup>
Séguir	534	67 km <sup>2</sup>	8 h/km <sup>2</sup>	42.3%	2.1%	20 110 €/an	802 €/m <sup>2</sup>
Pierrefiche	303	17 km <sup>2</sup>	18 h/km <sup>2</sup>	42.9%	1.7%	20 510 €/an	1 142 €/m <sup>2</sup>
Saint-Martin-de-Lenne (2 avis)	340	9 km <sup>2</sup>	38 h/km <sup>2</sup>	42.6%	4.4%	21 200 €/an	1 158 €/m <sup>2</sup>
Sainte-Eulalie-d'Olt	367	17 km <sup>2</sup>	22 h/km <sup>2</sup>	39%	4.6%	19 600 €/an	916 €/m <sup>2</sup>
Le Vibal	519	25 km <sup>2</sup>	21 h/km <sup>2</sup>	48.6%	2.5%	21 480 €/an	2 179 €/m <sup>2</sup>
Lassouts	318	30 km <sup>2</sup>	11 h/km <sup>2</sup>	42.8%	2.8%	17 870 €/an	654 €/m <sup>2</sup>
Bozouls (2 avis)	3 001	69 km <sup>2</sup>	43 h/km <sup>2</sup>	46.9%	1.9%	23 480 €/an	2 199 €/m <sup>2</sup>
Agen-d'Aveyron	1 116	22 km <sup>2</sup>	51 h/km <sup>2</sup>	50.2%	1.4%	25 590 €/an	1 006 €/m <sup>2</sup>

bien-dans-ma-ville.fr



# Vous aimez votre ville ? Notez-la !

Et faites-nous part de vos remarques constructives



Avec

**BIEN** dans ma **VILLE** 