



Version web

Ville de Palasca

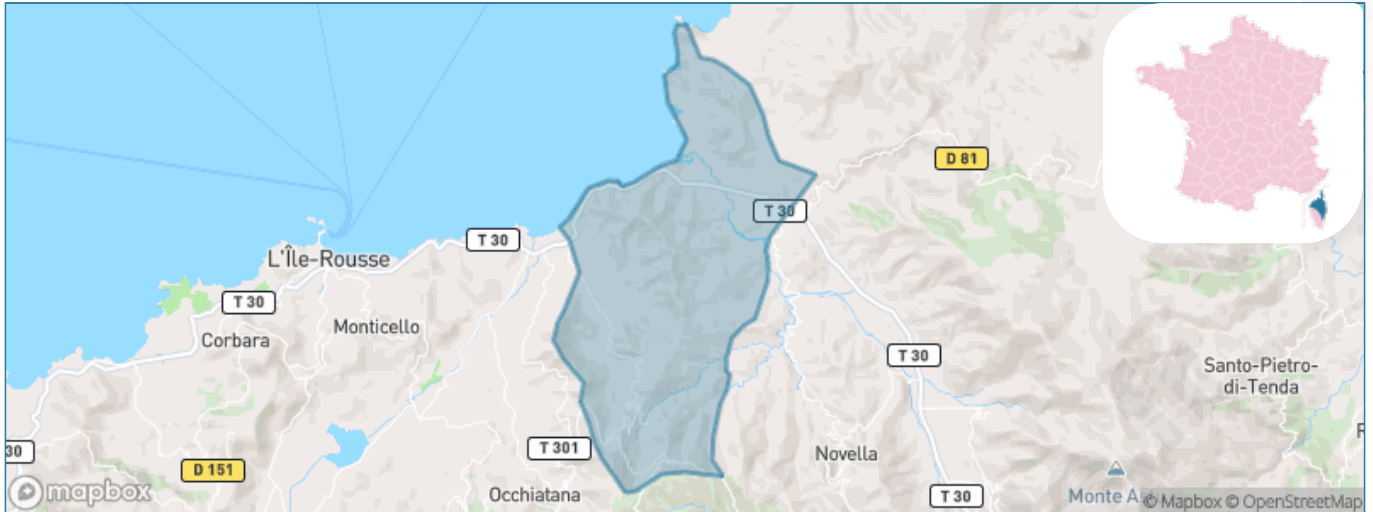
Présenté par

BIEN dans
ma **VILLE** 

Sommaire

Situation géographique	3
Statistiques sur la population	4
Evolution du nombre d'habitants	4
Tranche d'âge	5
0-14 ans	5
15-29 ans	5
30-44 ans	5
45-59 ans	5
60-74 ans	5
75-89 ans	5
90 ans et +	5
Activité professionnelle	5
Agriculteurs	5
Artisans, Commerçants	5
Cadres et sup.	5
Professions intermédiaires	5
Employé	5
Ouvrier	5
Retraité	5
Autres	5
Niveau de diplôme	6
Sans diplôme ou CEP	6
Brevet, BEPC, DNB	6
CAP-BEP ou équivalent	6
BAC ou équivalent	6
BAC+2	6
BAC+3 ou +4	6
BAC+5 ou plus	6
Composition des ménages	6
Couple sans enfant	6
Couple avec enfant(s)	6
Famille monoparentale	6
Colocation / Autre	6
Personnes seules	6
Profils électoraux	7
Premier tour	7
Sécurité	8
Evolution du nombre d'infractions	8
Pour comparer	9
Services à la population	10
Commerce	10
Éducation	10
Villes autour de Palasca	11

Situation géographique



i Informations clés

- **Région** : Corse
- **Département** : Haute-corse
- **Code postal** : 20226
- **Superficie** : 49 km²



Statistiques sur la population



Nombre d'habitants

222



Age moyen

45 ans



Pop active

42.8%



Taux chômage

14.8%



Pop densité

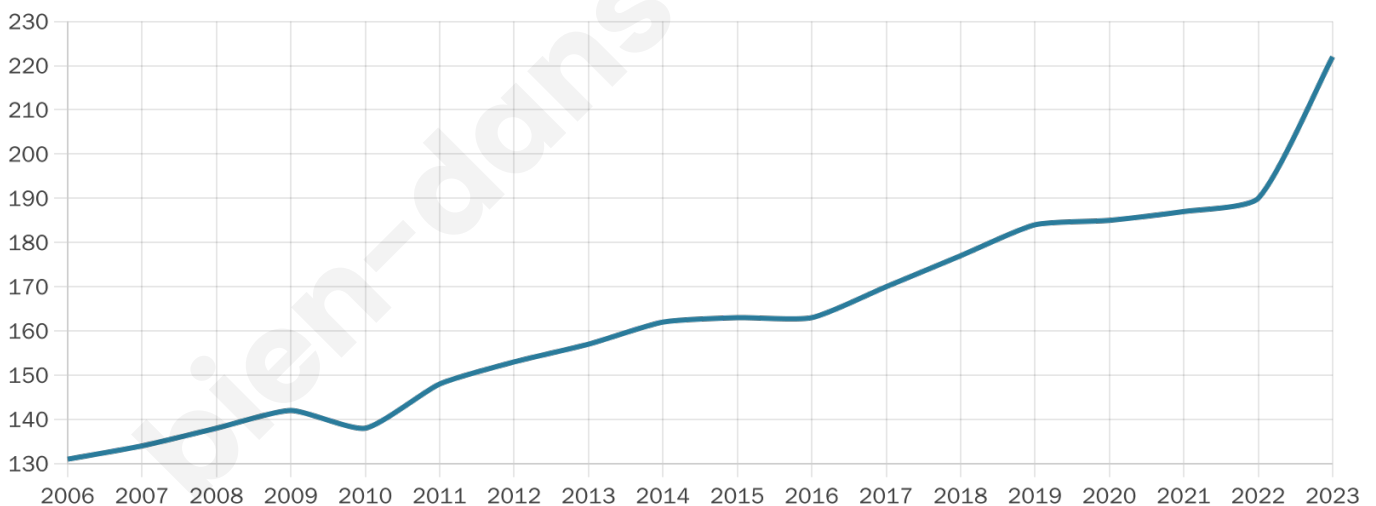
5 h/km²



Revenu moyen

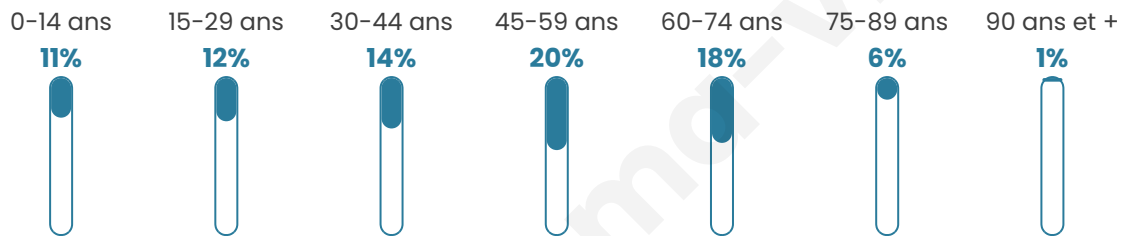
19 960 €/an

Evolution du nombre d'habitants

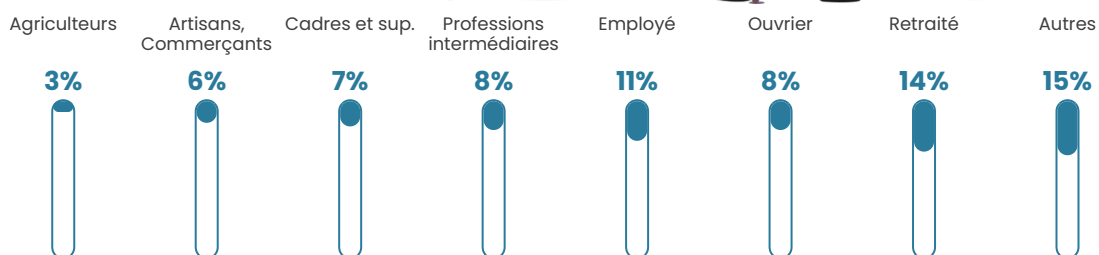


Sources : Institut national de la statistique et des études économiques (insee) selon Les dernières parutions officielles de 2024 portant sur les années 2020, 2021 et 2022.

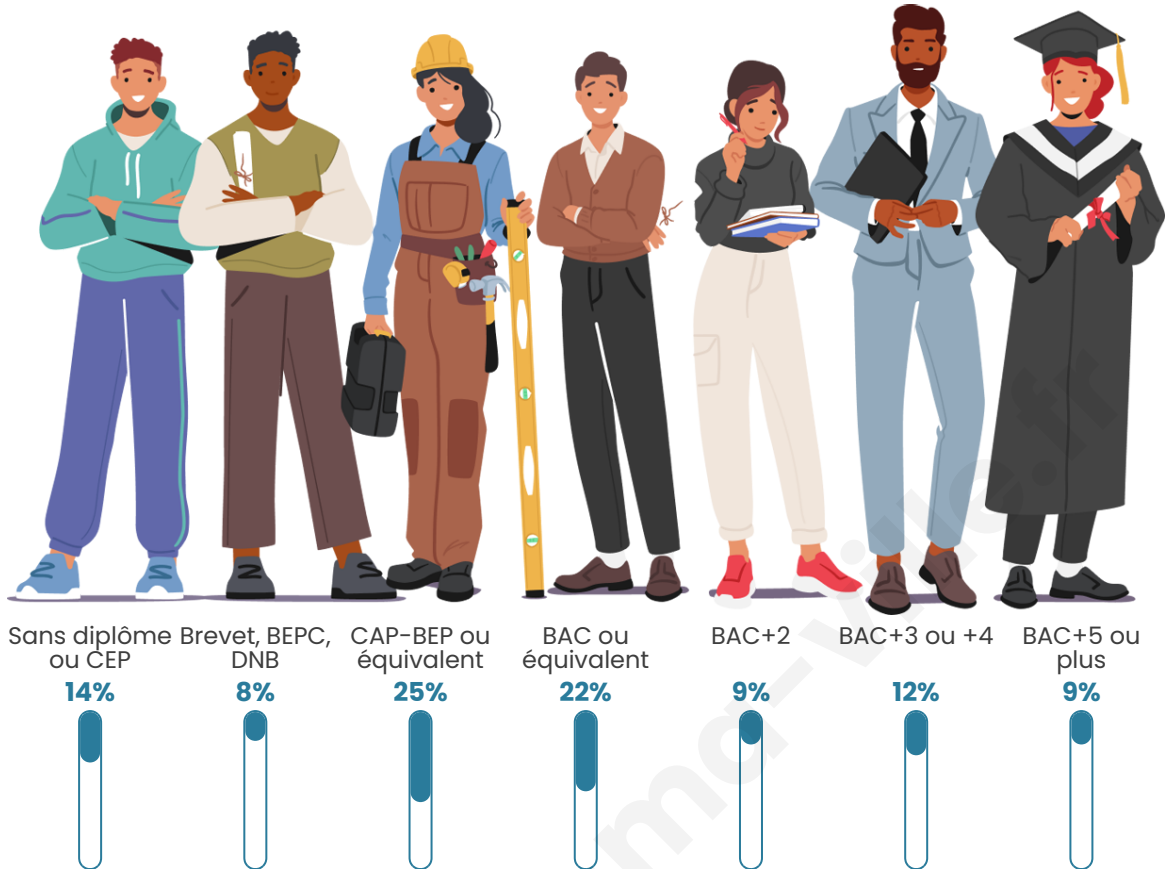
Tranche d'âge




Activité professionnelle



Niveau de diplôme















Composition des ménages



Profils électoraux



Premier tour

	Emmanuel MACRON	27.35 %
	Marine LE PEN	22.22 %
	Jean LASSALLE	19.66 %
	Jean-Luc MÉLENCHON	14.53 %
	Éric ZEMMOUR	5.13 %
	Yannick JADOT	4.27 %
	Valérie PÉCRESSE	4.27 %
	Fabien ROUSSEL	0.85 %
	Philippe POUTOU	0.85 %
	Nicolas DUPONT- AIGNAN	0.85 %
	Nathalie ARTHAUD	0.00 %
	Anne HIDALGO	0.00 %

188 inscrits

Participation : 64.89%
Votes blancs : 3.28%
Votes nuls : 0.82%

Second tour

	Emmanuel MACRON	49,48 %
	Marine LE PEN	50,52 %

188 inscrits

Participation : 60.64%
Votes blancs : 14.04%
Votes nuls : 0.88%

Sécurité



Agressions physiques / sexuelles

0



Cambriolages

0



Vols / dégradations

0



Stupéfiants

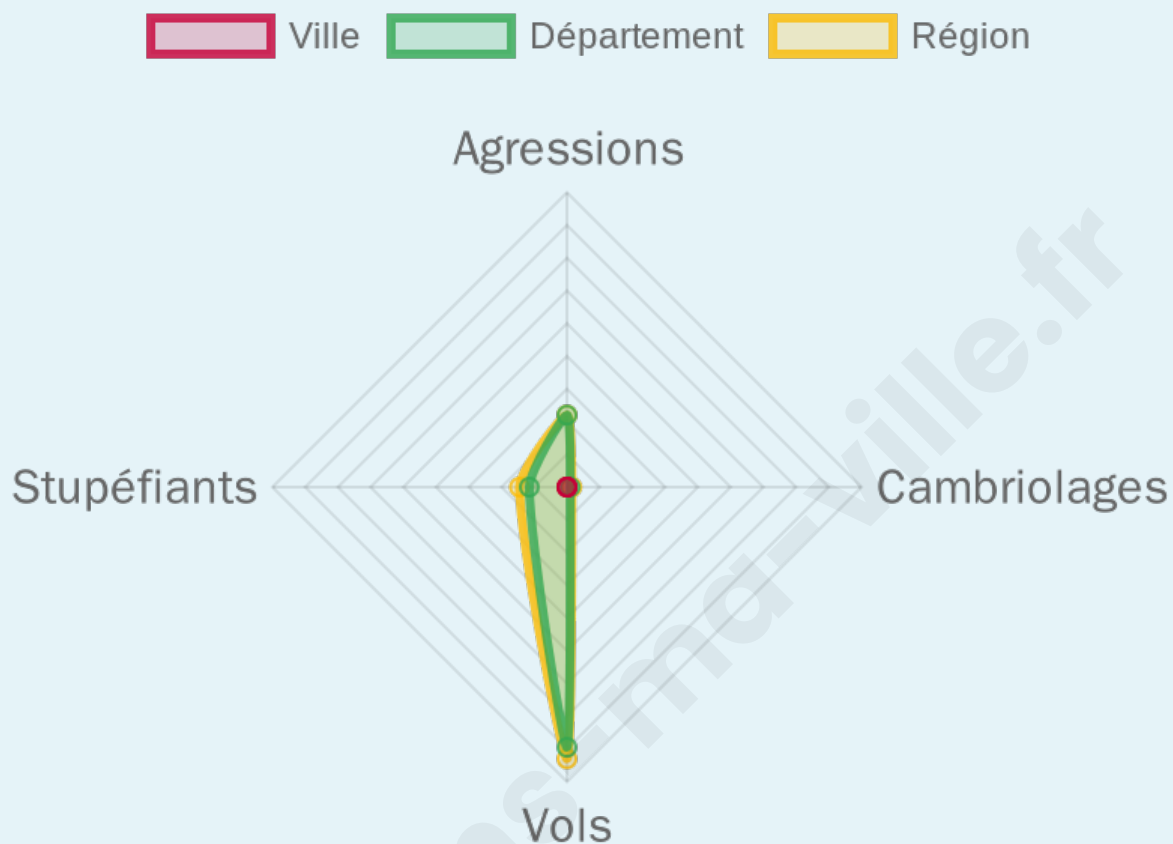
0

Evolution du nombre d'infractions



Pour comparer

(en proportion du nombre d'habitants)



Sources : Bases statistiques communale, départementale et régionale de la délinquance enregistrée par la police et la gendarmerie nationales selon les dernières parutions officielles de 2025 portant sur l'année 2024 ([data.gouv](https://data.gouv.fr)).

Agressions physiques / sexuelles : Violences sexuelles, coups et blessures volontaires intrafamiliaux, coups et blessures volontaires, autres coups, blessures volontaires et vols violents sans arme.

Cambriolages : Cambriolages de logements.

Vols : Vols avec armes, vols d'accessoires sur véhicules, vols dans les véhicules, vols de véhicules, vols sans violence contre des personnes, destructions, dégradations volontaires et escroqueries.

Stupéfiants : Trafic de stupéfiants dont (AFD) et usage de stupéfiants.

Services à la population



Commerce

Hypermarché	X Corbara 11km
Supermarché	X Belgodère 6km
Superette	X Belgodère 2km
Boulangerie	X Belgodère 2km
Boucherie	X Monticello 9km
Restaurant	1
Garage	X Belgodère 2km
Station-service	X L'Île-Rousse 10km
Banque	X L'Île-Rousse 10km
La poste	X Belgodère 2km
Coiffeur	X Belgodère 2km
Tabac	X Belgodère 4km
Bars / discothèque	X Belgodère 2km
Bibliothèque	X Calenzana 18km
Cinéma	X L'Île-Rousse 9km
Vétérinaire	1



Santé

Pharmacie	X Belgodère 2km
Hôpital	X Calvi 24km
Laboratoire d'analyses médicales	X L'Île-Rousse 10km
Etablissement pour handicapé	X Santa-Reparata-di-Balagna 10km
EHPA	X L'Île-Rousse 9km
Médecin	X L'Île-Rousse 9km
Dentiste	X L'Île-Rousse 10km
Chirurgien	X L'Île-Rousse 9km
Dermatologue	X Bastia 35km
Anesthésiste	X Furiani 33km
Gastro-entérologue	X Bastia 34km
Gynécologue	X L'Île-Rousse 10km
Cancérologue	X Bastia 34km
Neurologue	X Bastia 34km
Ophthalmologue	X L'Île-Rousse 10km
ORL	X Furiani 33km
Cardiologue	X L'Île-Rousse 9km
Pédiatre	X Borgo 33km
Pneumologue	X Furiani 33km
Psychologue	X L'Île-Rousse 10km
Radiologue	X L'Île-Rousse 10km
Rhumatologue	X Ajaccio 76km
Sage-femme	X Belgodère 6km



Éducation

Crèche	X Belgodère 2km
Ecole maternelle Public	X L'Île-Rousse 10km
Ecole maternelle Privé	X Beausoleil 184km
Ecole primaire Public	X Belgodère 6km
Ecole primaire Privé	X L'Île-Rousse 10km
Collège Public	X L'Île-Rousse 10km
Collège Privé	X Bastia 35km
Lycée Public	X L'Île-Rousse 9km
Lycée Privé	X Bastia 35km

Sources : Base Sirene des entreprises et de leurs établissements selon les dernières parutions officielles de 2025 portant sur l'année 2024 ([data.gouv](#)). Liste, localisation et tarifs des professionnels de santé selon les dernières parutions officielles de 2025 portant sur l'année 2024 ([opendatasoft](#)) et FINISS Extraction du Fichier des établissements selon les dernières parutions officielles de 2025 portant sur l'année 2024 ([data.gouv](#)). Adresse et géolocalisation des établissements d'enseignement du premier et second degrés selon les dernières parutions officielles de 2025 portant sur l'année 2024 ([data.education.gouv](#))

Villes autour de Palasca

Ville	Habitants	Superficie	Pop densité	Pop active	Taux chômage	Revenu moyen	Prix immobilier
Belgodère	835	13 km ²	64 h/km ²	39%	6.2%	23 180 €/an	3 238 €/m ²
Occhiatana	235	12 km ²	20 h/km ²	42.6%	3.8%	21 370 €/an	928 €/m ²
Costa	49	1 km ²	49 h/km ²	51%	4.1%	NC	2 167 €/m ²
Ville-di-Paraso	205	9 km ²	23 h/km ²	41.5%	4.9%	22 260 €/an	1 791 €/m ²
Speloncato (1 avis)	261	17 km ²	15 h/km ²	41.8%	3.8%	18 910 €/an	1 832 €/m ²
Novella	80	30 km ²	3 h/km ²	32.5%	2.5%	NC	1 820 €/m ²
Pioggiola	87	18 km ²	5 h/km ²	40.2%	6.9%	NC	1 856 €/m ²
Olmi-Cappella	190	51 km ²	4 h/km ²	31.6%	6.3%	18 300 €/an	1 670 €/m ²
Vallica	29	12 km ²	2 h/km ²	27.6%	10.3%	NC	NC
Monticello	2 065	10 km ²	207 h/km ²	42.7%	4.2%	23 000 €/an	3 411 €/m ²
Mausoléo	24	19 km ²	1 h/km ²	45.8%	0%	NC	NC
Nessa	122	5 km ²	24 h/km ²	36.1%	4.9%	NC	2 174 €/m ²
Santa-Reparata-di-Balagna	1 024	10 km ²	102 h/km ²	40.3%	5%	21 500 €/an	3 505 €/m ²
L'Île-Rousse	3 231	2 km ²	1 616 h/km ²	39.4%	4.7%	19 410 €/an	3 731 €/m ²
Urtaca	263	31 km ²	8 h/km ²	47.1%	4.9%	25 510 €/an	2 375 €/m ²

bien-dans-ma-ville.fr



Vous aimez votre ville ? Notez-la !

Et faites-nous part de vos remarques constructives



Avec

BIEN dans
ma **VILLE** 