



Version web

# Ville de Pajay

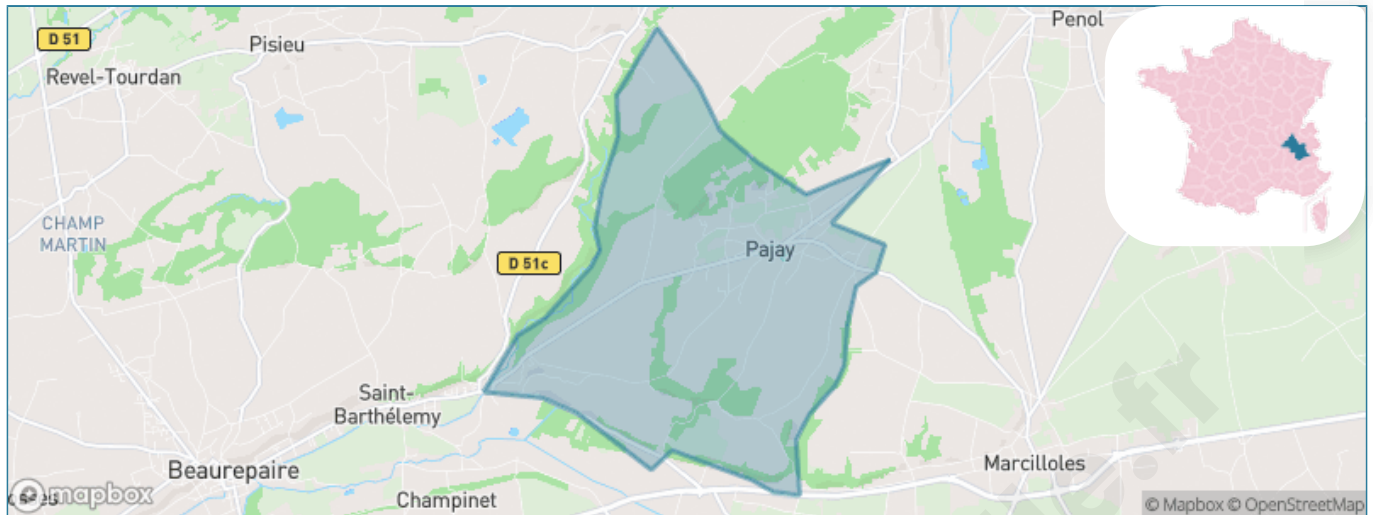
Présenté par

**BIEN** dans  
ma **VILLE** 

# Sommaire

Situation géographique .....	3
Statistiques sur la population .....	4
Evolution du nombre d'habitants .....	4
Tranche d'âge .....	5
0-14 ans .....	5
15-29 ans .....	5
30-44 ans .....	5
45-59 ans .....	5
60-74 ans .....	5
75-89 ans .....	5
90 ans et + .....	5
Activité professionnelle .....	5
Agriculteurs .....	5
Artisans, Commerçants .....	5
Cadres et sup. ....	5
Professions intermédiaires .....	5
Employé .....	5
Ouvrier .....	5
Retraité .....	5
Autres .....	5
Niveau de diplôme .....	6
Sans diplôme ou CEP .....	6
Brevet, BEPC, DNB .....	6
CAP-BEP ou équivalent .....	6
BAC ou équivalent .....	6
BAC+2 .....	6
BAC+3 ou +4 .....	6
BAC+5 ou plus .....	6
Composition des ménages .....	6
Couple sans enfant .....	6
Couple avec enfant(s) .....	6
Famille monoparentale .....	6
Colocation / Autre .....	6
Personnes seules .....	6
Profil électoraux .....	7
Premier tour .....	7
Sécurité .....	8
Evolution du nombre d'infractions .....	8
Pour comparer .....	9
Services à la population .....	10
Commerce .....	10
Éducation .....	10
Villes autour de Pajay .....	11
Avis sur la ville de Pajay .....	12
Moyenne par critère .....	12
Villes autour de Pajay .....	12
Répartition des avis par note .....	12
Répartition des avis par note .....	12

# Situation géographique



## i Informations clés

- **Région** : Auvergne-Rhône-Alpes
- **Département** : Isère
- **Code postal** : 38260
- **Superficie** : 14 km<sup>2</sup>



# Statistiques sur la population



Nombre d'habitants

**1 036**



Age moyen

**41 ans**



Pop active

**48.4%**



Taux chômage

**8.2%**



Pop densité

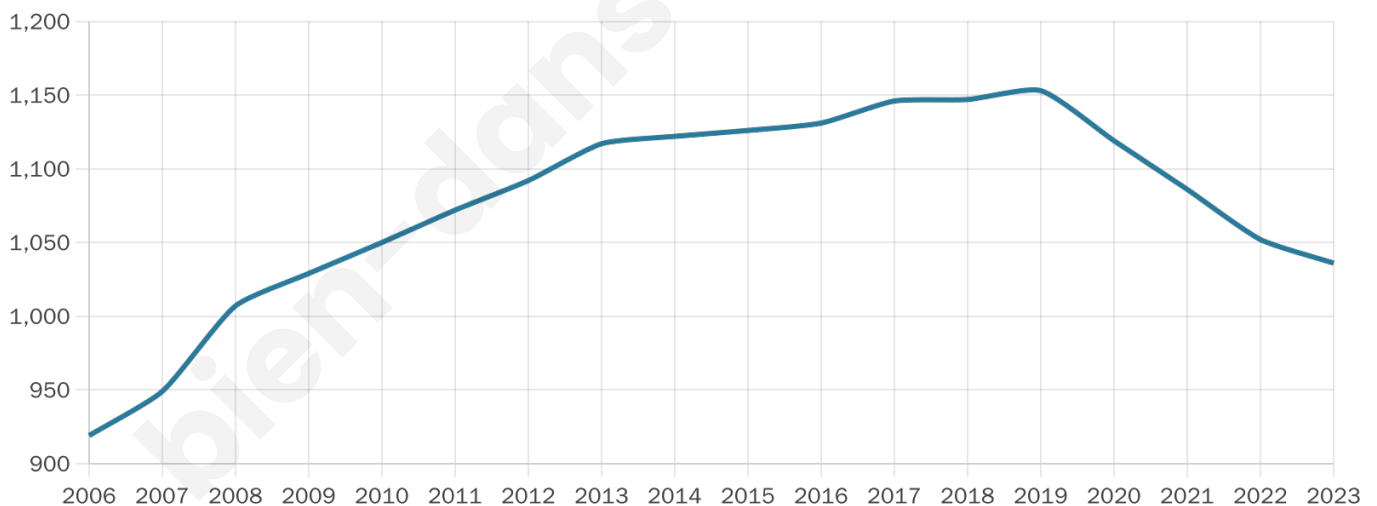
**74 h/km<sup>2</sup>**



Revenu moyen

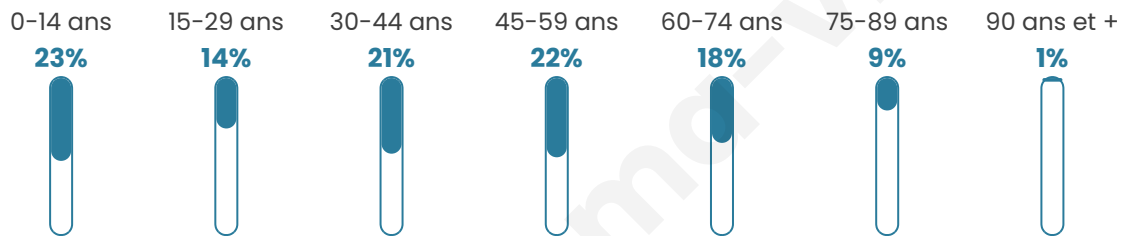
**22 440 €/an**

## Evolution du nombre d'habitants

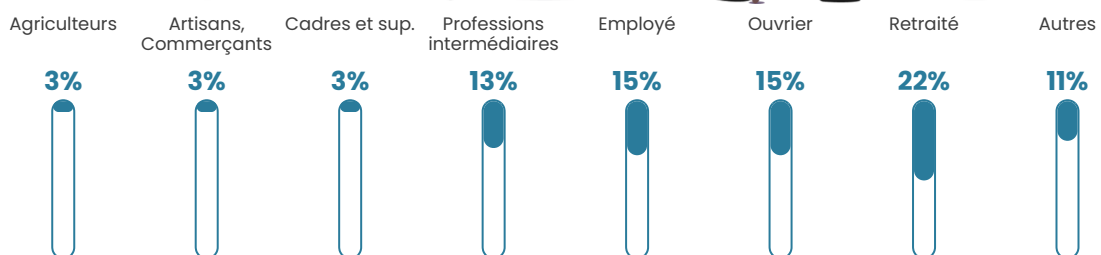


Sources : Institut national de la statistique et des études économiques (insee) selon Les dernières parutions officielles de 2024 portant sur les années 2020, 2021 et 2022.


## Tranche d'âge




## Activité professionnelle



## Niveau de diplôme







## Composition des ménages





# Profils électoraux

## Premier tour

	Marine LE PEN	34.88 %
	Emmanuel MACRON	22.68 %
	Jean-Luc MÉLENCHON	14.26 %
	Éric ZEMMOUR	8.59 %
	Valérie PÉCRESE	6.19 %
	Yannick JADOT	3.44 %
	Jean LASSALLE	3.26 %
	Nicolas DUPONT-AIGNAN	2.92 %
	Anne HIDALGO	1.72 %
	Fabien ROUSSEL	1.03 %
	Philippe POUTOU	0.69 %
	Nathalie ARTHAUD	0.34 %

## Second tour

	Emmanuel MACRON	45,45 %
	Marine LE PEN	54,55 %

### 749 inscrits

Participation : 78.64%

Votes blancs : 7.3%

Votes nuls : 3.06%

### 749 inscrits

Participation : 80.11%

Votes blancs : 2.50%

Votes nuls : 0.50%

# Sécurité



Agressions physiques / sexuelles

0



Cambriolages

0



Vols / dégradations

0



Stupéfiants

0

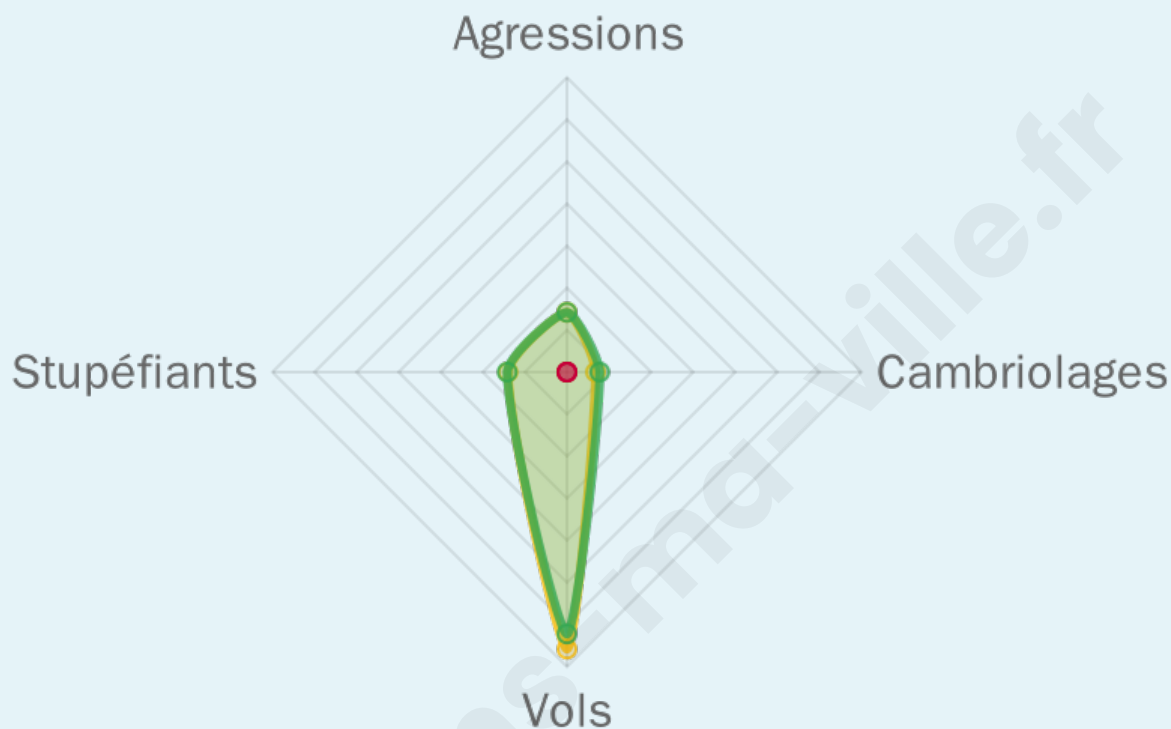
## Evolution du nombre d'infractions



## Pour comparer

(en proportion du nombre d'habitants)

■ Ville ■ Département ■ Région



Sources : Bases statistiques communale, départementale et régionale de la délinquance enregistrée par la police et la gendarmerie nationales selon les dernières parutions officielles de 2025 portant sur l'année 2024 ([data.gouv](https://data.gouv.fr)).

Agressions physiques / sexuelles : Violences sexuelles, coups et blessures volontaires intrafamiliaux, coups et blessures volontaires, autres coups, blessures volontaires et vols violents sans arme.

Cambriolages : Cambriolages de logements.

Vols : Vols avec armes, vols d'accessoires sur véhicules, vols dans les véhicules, vols de véhicules, vols sans violence contre des personnes, destructions, dégradations volontaires et escroqueries.

Stupéfiants : Trafic de stupéfiants dont (AFD) et usage de stupéfiants.

# Services à la population



## Commerce

Hypermarché	X <a href="#">Saint-Étienne-de-Saint-Geoirs</a> 16km
Supermarché	X <a href="#">Saint-Barthélemy</a> 6km
Superette	X <a href="#">Faramans</a> 3km
Boulangerie	X <a href="#">Faramans</a> 4km
Boucherie	X <a href="#">Faramans</a> 4km
Restaurant	X <a href="#">Faramans</a> 4km
Garage	3
Station-service	X <a href="#">Saint-Barthélemy</a> 5km
Banque	X <a href="#">Beaurepaire</a> 7km
La poste	X <a href="#">Faramans</a> 3km
Coiffeur	X <a href="#">Penol</a> 4km
Tabac	X <a href="#">Beaurepaire</a> 7km
Bars / discothèque	1
Bibliothèque	X <a href="#">Faramans</a> 4km
Cinéma	X <a href="#">Chanas</a> 25km
Vétérinaire	X <a href="#">Saint-Barthélemy</a> 6km



## Santé

Pharmacie	X <a href="#">Faramans</a> 4km
Hôpital	X <a href="#">Vienne</a> 27km
Laboratoire d'analyses médicales	X <a href="#">Beaurepaire</a> 7km
Etablissement pour handicapé	X <a href="#">Beaurepaire</a> 8km
EHPA	X <a href="#">Beaurepaire</a> 7km
Médecin	X <a href="#">Faramans</a> 4km
Dentiste	X <a href="#">Faramans</a> 4km
Chirurgien	X <a href="#">La Côte-Saint-André</a> 10km
Dermatologue	X <a href="#">Le Péage-de-Roussillon</a> 26km
Anesthésiste	X <a href="#">Roussillon</a> 25km
Gastro-entérologue	X <a href="#">Vienne</a> 27km
Gynécologue	X <a href="#">Les Éparres</a> 23km
Cancérologue	X <a href="#">Lyon</a> 46km
Neurologue	X <a href="#">Vienne</a> 27km
Ophthalmologue	X <a href="#">Roussillon</a> 25km
ORL	X <a href="#">Roussillon</a> 25km
Cardiologue	X <a href="#">La Côte-Saint-André</a> 10km
Pédiatre	X <a href="#">La Côte-Saint-André</a> 10km
Pneumologue	X <a href="#">Le Péage-de-Roussillon</a> 26km
Psychologue	X <a href="#">Faramans</a> 4km
Radiologue	X <a href="#">Roussillon</a> 25km
Rhumatologue	X <a href="#">Bourgoin-Jallieu</a> 27km
Sage-femme	X <a href="#">Ornacieux-Balbins</a> 8km



## Éducation

Crèche	1
Ecole maternelle Public	X <a href="#">Penol</a> 5km
Ecole maternelle Privé	X <a href="#">Lyon</a> 48km
Ecole primaire Public	1
Ecole primaire Privé	X <a href="#">Marcilloles</a> 5km
Collège Public	X <a href="#">Beaurepaire</a> 6km
Collège Privé	X <a href="#">Beaurepaire</a> 7km
Lycée Public	X <a href="#">La Côte-Saint-André</a> 11km
Lycée Privé	X <a href="#">La Côte-Saint-André</a> 10km

Sources : Base Sirene des entreprises et de leurs établissements selon les dernières parutions officielles de 2025 portant sur l'année 2024 ([data.gouv](#)). Liste, localisation et tarifs des professionnels de santé selon les dernières parutions officielles de 2025 portant sur l'année 2024 ([opendatasoft](#)) et FINISS Extraction du Fichier des établissements selon les dernières parutions officielles de 2025 portant sur l'année 2024 ([data.gouv](#)). Adresse et géolocalisation des établissements d'enseignement du premier et second degrés selon les dernières parutions officielles de 2025 portant sur l'année 2024 ([data.education.gouv](#))

## Villes autour de Pajay

Ville	Habitants	Superficie	Pop densité	Pop active	Taux chômage	Revenu moyen	Prix immobilier
Faramans	1 143	10 km <sup>2</sup>	114 h/km <sup>2</sup>	46.8%	3.9%	23 460 €/an	1 698 €/m <sup>2</sup>
Pommier-de-Beaurepaire (3 avis)	731	19 km <sup>2</sup>	38 h/km <sup>2</sup>	45.3%	5.1%	22 690 €/an	1 457 €/m <sup>2</sup>
Beaufort	573	8 km <sup>2</sup>	72 h/km <sup>2</sup>	46.6%	2.6%	22 860 €/an	1 741 €/m <sup>2</sup>
Saint-Barthélemy	923	8 km <sup>2</sup>	115 h/km <sup>2</sup>	42.4%	7.2%	21 420 €/an	1 409 €/m <sup>2</sup>
Sardieu	1 193	11 km <sup>2</sup>	108 h/km <sup>2</sup>	46.3%	5.3%	22 550 €/an	1 764 €/m <sup>2</sup>
Marcilloles (1 avis)	1 201	9 km <sup>2</sup>	133 h/km <sup>2</sup>	47.8%	6.2%	21 930 €/an	1 151 €/m <sup>2</sup>
Penol	381	12 km <sup>2</sup>	32 h/km <sup>2</sup>	44.9%	3.1%	23 630 €/an	1 277 €/m <sup>2</sup>
Bossieu	326	13 km <sup>2</sup>	25 h/km <sup>2</sup>	45.7%	2.5%	24 040 €/an	1 452 €/m <sup>2</sup>
Thodure	795	14 km <sup>2</sup>	57 h/km <sup>2</sup>	46.3%	4.3%	22 690 €/an	658 €/m <sup>2</sup>
Pisieu (1 avis)	524	18 km <sup>2</sup>	29 h/km <sup>2</sup>	49.4%	3.8%	22 950 €/an	1 431 €/m <sup>2</sup>
Ornacieux-Balbins	876	12 km <sup>2</sup>	73 h/km <sup>2</sup>	49.5%	3.3%	25 910 €/an	1 493 €/m <sup>2</sup>
Beaurepaire (1 avis)	5 010	18 km <sup>2</sup>	278 h/km <sup>2</sup>	40%	5.2%	20 040 €/an	1 282 €/m <sup>2</sup>
Lentiol	242	7 km <sup>2</sup>	35 h/km <sup>2</sup>	47.5%	3.3%	24 110 €/an	1 824 €/m <sup>2</sup>
Viriville (1 avis)	1 713	30 km <sup>2</sup>	57 h/km <sup>2</sup>	46.4%	4.9%	20 970 €/an	1 841 €/m <sup>2</sup>
Saint-Julien-de-l'Herms	165	9 km <sup>2</sup>	18 h/km <sup>2</sup>	44.8%	3%	23 150 €/an	1 637 €/m <sup>2</sup>

# Avis sur la ville de Pajay



## Moyenne par critère



## Villes autour de Pajay

Ville	Note globale	Sécurité	Éducation	Sport Loisir	Environnement	Vie pratique
Faramans	-	-	-	-	-	-
Pommier-de-Beaurepaire (3 avis)	<b>4.2</b>	<b>4.3</b>	3.7	<b>4.3</b>	<b>4.7</b>	<b>4.0</b>
Beaufort	-	-	-	-	-	-
Saint-Barthélemy	-	-	-	-	-	-
Sardieu	-	-	-	-	-	-
Marcilloles (1 avis)	2.2	2.0	<b>4.0</b>	<b>1.0</b>	2.0	2.0
Penol	-	-	-	-	-	-
Bossieu	-	-	-	-	-	-
Thodore	-	-	-	-	-	-
Pisieu (1 avis)	2.6	<b>4.0</b>	<b>4.0</b>	2.0	3.0	<b>0.0</b>
Ornacieux-Balbins	-	-	-	-	-	-
Beaurepaire (1 avis)	1.6	<b>1.0</b>	2.0	2.0	<b>1.0</b>	2.0
Lentol	-	-	-	-	-	-
Viriville (1 avis)	1.8	2.0	3.0	<b>0.0</b>	3.0	<b>1.0</b>
Saint-Julien-de-l'Herms	-	-	-	-	-	-



# Vous aimez votre ville ? Notez-la !

Et faites-nous part de vos remarques constructives



Avec

**BIEN** dans ma **VILLE** 