



Version web

Ville de Paisy-Cosdon

Présenté par

BIEN dans
ma **VILLE** 

Sommaire

Situation géographique	3
Statistiques sur la population	4
Evolution du nombre d'habitants	4
Tranche d'âge	5
0-14 ans	5
15-29 ans	5
30-44 ans	5
45-59 ans	5
60-74 ans	5
75-89 ans	5
90 ans et +	5
Activité professionnelle	5
Agriculteurs	5
Artisans, Commerçants	5
Cadres et sup.	5
Professions intermédiaires	5
Employé	5
Ouvrier	5
Retraité	5
Autres	5
Niveau de diplôme	6
Sans diplôme ou CEP	6
Brevet, BEPC, DNB	6
CAP-BEP ou équivalent	6
BAC ou équivalent	6
BAC+2	6
BAC+3 ou +4	6
BAC+5 ou plus	6
Composition des ménages	6
Couple sans enfant	6
Couple avec enfant(s)	6
Famille monoparentale	6
Colocation / Autre	6
Personnes seules	6
Profils électoraux	7
Premier tour	7
Sécurité	8
Evolution du nombre d'infractions	8
Pour comparer	9
Services à la population	10
Commerce	10
Éducation	10
Villes autour de Paisy-Cosdon	12

Situation géographique



i Informations clés

- **Région** : Grand Est
- **Département** : Aube
- **Code postal** : 10160
- **Superficie** : 17 km²



Statistiques sur la population



Nombre d'habitants

343



Age moyen

44 ans



Pop active

43.4%



Taux chômage

7.7%



Pop densité

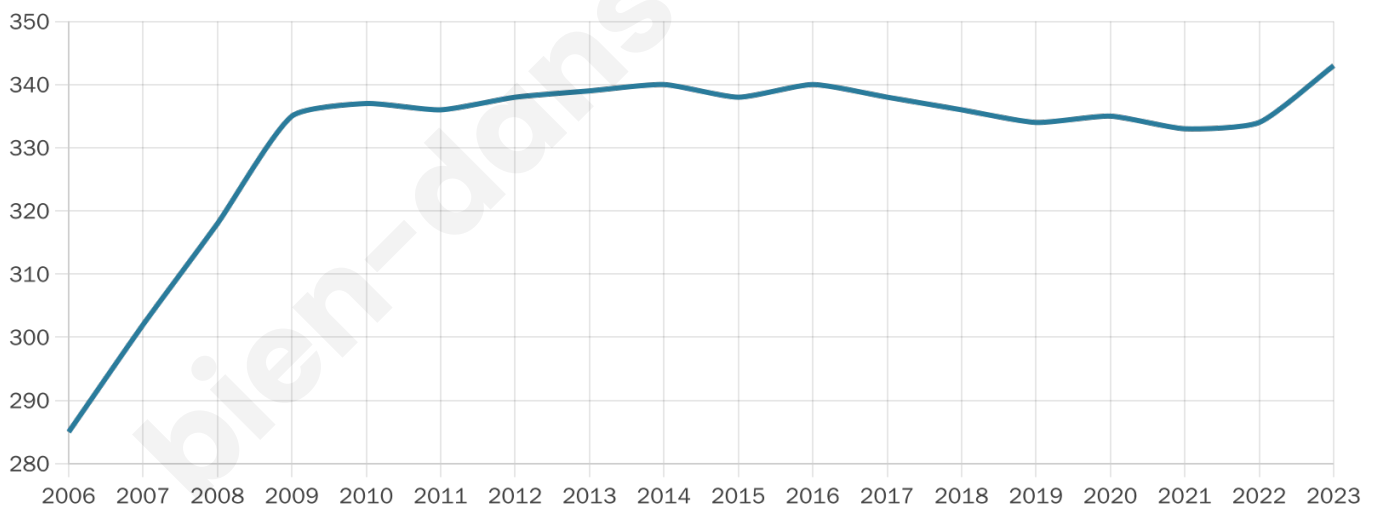
20 h/km²



Revenu moyen

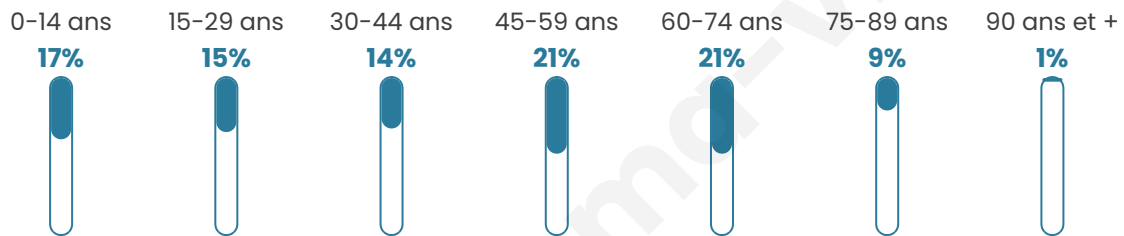
23 110 €/an

Evolution du nombre d'habitants

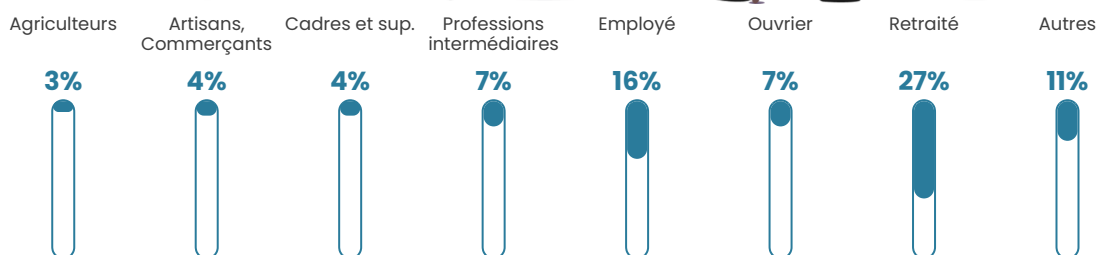


Sources : Institut national de la statistique et des études économiques (insee) selon Les dernières parutions officielles de 2024 portant sur les années 2020, 2021 et 2022.

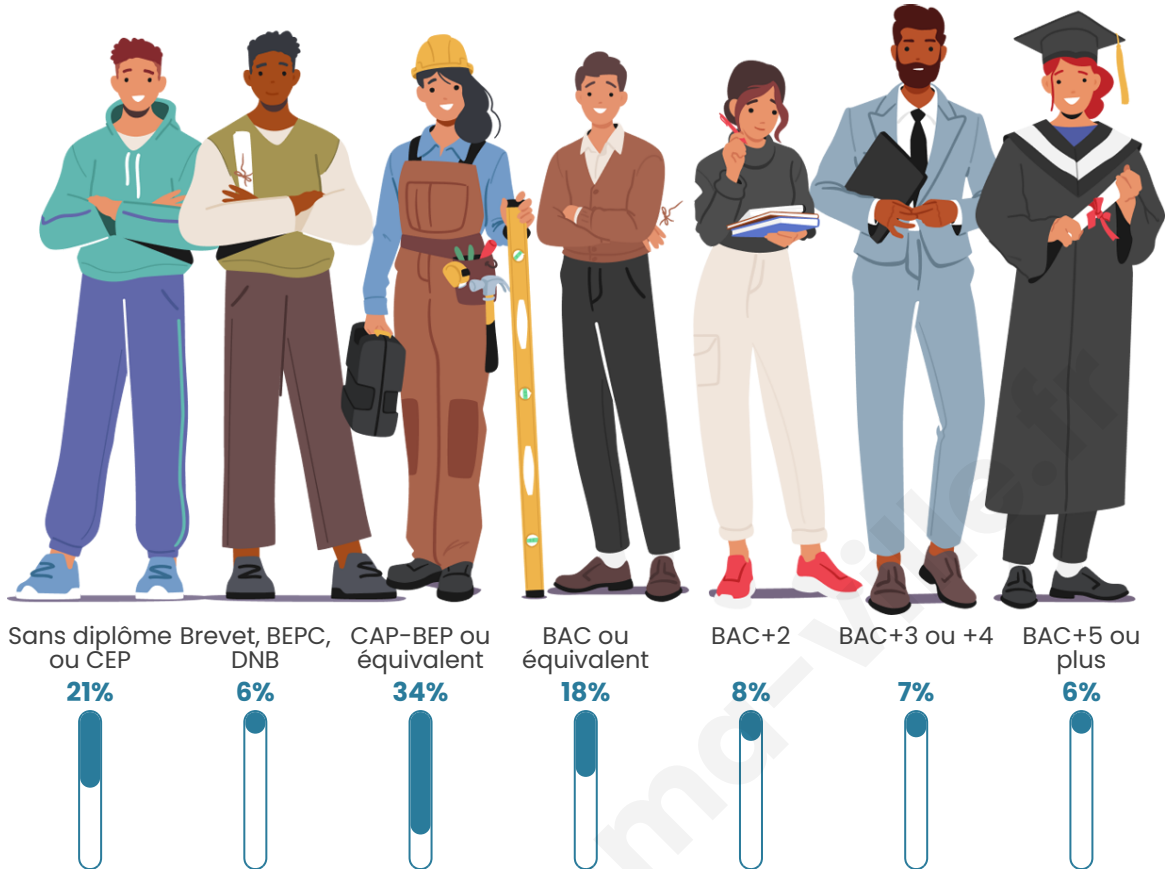
Tranche d'âge




Activité professionnelle



Niveau de diplôme















Composition des ménages



Profils électoraux

Premier tour

	Marine LE PEN	35.03 %
	Emmanuel MACRON	24.87 %
	Jean-Luc MÉLENCHON	12.69 %
	Éric ZEMMOUR	7.11 %
	Valérie PÉCRESE	6.09 %
	Yannick JADOT	4.57 %
	Jean LASSALLE	3.05 %
	Fabien ROUSSEL	2.54 %
	Nicolas DUPONT-AIGNAN	2.03 %
	Anne HIDALGO	1.02 %
	Nathalie ARTHAUD	0.51 %
	Philippe POUTOU	0.51 %



264 inscrits

Participation : 77.65%

Votes blancs : 2.44%

Votes nuls : 1.46%

Second tour

	Emmanuel MACRON	48,22 %
	Marine LE PEN	51,78 %

263 inscrits

Participation : 80.99%

Votes blancs : 4.23%

Votes nuls : 3.29%

Sécurité



Agressions physiques / sexuelles

0



Cambriolages

0



Vols / dégradations

0



Stupéfiants

0

Evolution du nombre d'infractions



Pour comparer

(en proportion du nombre d'habitants)



Sources : Bases statistiques communale, départementale et régionale de la délinquance enregistrée par la police et la gendarmerie nationales selon les dernières parutions officielles de 2025 portant sur l'année 2024 ([data.gouv](https://data.gouv.fr)).

Agresions physiques / sexuelles : Violences sexuelles, coups et blessures volontaires intrafamiliaux, coups et blessures volontaires, autres coups, blessures volontaires et vols violents sans arme.

Cambriolages : Cambriolages de logements.

Vols : Vols avec armes, vols d'accessoires sur véhicules, vols dans les véhicules, vols de véhicules, vols sans violence contre des personnes, destructions, dégradations volontaires et escroqueries.

Stupéfiants : Trafic de stupéfiants dont (AFD) et usage de stupéfiants.

Services à la population



Commerce

Hypermarché	X <u>La Chapelle-Saint-Luc</u> 24km
Supermarché	X <u>Aix-Villemaur-Pâlis</u> 2km
Superette	X <u>Aix-Villemaur-Pâlis</u> 2km
Boulangerie	X <u>Aix-Villemaur-Pâlis</u> 2km
Boucherie	X <u>Aix-Villemaur-Pâlis</u> 2km
Restaurant	2
Garage	X <u>Aix-Villemaur-Pâlis</u> 1km
Station-service	X <u>Aix-Villemaur-Pâlis</u> 2km
Banque	X <u>Aix-Villemaur-Pâlis</u> 2km
La poste	X <u>Estissac</u> 8km
Coiffeur	X <u>Aix-Villemaur-Pâlis</u> 2km
Tabac	X <u>Estissac</u> 8km
Bars / discothèque	X <u>Aix-Villemaur-Pâlis</u> 2km
Bibliothèque	X <u>Laines-aux-Bois</u> 20km
Cinéma	X <u>Troyes</u> 28km
Vétérinaire	X <u>Aix-Villemaur-Pâlis</u> 2km



Santé

Pharmacie	X <u>Aix-Villemaur-Pâlis</u> 2km
Hôpital	X <u>Troyes</u> 27km
Laboratoire d'analyses médicales	X <u>La Chapelle-Saint-Luc</u> 25km
Etablissement pour handicapé	X <u>Estissac</u> 8km
EHPA	X <u>Aix-Villemaur-Pâlis</u> 1km
Médecin	X <u>Aix-Villemaur-Pâlis</u> 2km
Dentiste	X <u>Aix-Villemaur-Pâlis</u> 1km
Chirurgien	X <u>La Chapelle-Saint-Luc</u> 25km
Dermatologue	X <u>La Chapelle-Saint-Luc</u> 25km
Anesthésiste	X <u>Saint-André-les-Vergers</u> 26km
Gastro-entérologue	X <u>Saint-André-les-Vergers</u> 26km
Gynécologue	X <u>La Chapelle-Saint-Luc</u> 25km
Cancérologue	X <u>Auxerre</u> 49km
Neurologue	X <u>Troyes</u> 27km
Ophtalmologue	X <u>Saint-André-les-Vergers</u> 24km
ORL	X <u>Troyes</u> 26km
Cardiologue	X <u>Saint-André-les-Vergers</u> 26km
Pédiatre	X <u>La Chapelle-Saint-Luc</u> 24km
Pneumologue	X <u>Joigny</u> 37km
Psychologue	X <u>La Chapelle-Saint-Luc</u> 25km
Radiologue	X <u>Saint-André-les-Vergers</u> 26km
Rhumatologue	X <u>La Chapelle-Saint-Luc</u> 25km
Sage-femme	X <u>Bouilly</u> 21km



Éducation

Crèche	X <u>Saint-Lupien</u> 14km
Ecole maternelle Public	X <u>Aix-Villemaur-Pâlis</u> 2km
Ecole maternelle Privé	X <u>Avon</u> 76km
Ecole primaire Public	X <u>Aix-Villemaur-Pâlis</u> 2km
Ecole primaire Privé	X <u>Mesnil-Saint-Loup</u> 8km
Collège Public	X <u>Aix-Villemaur-Pâlis</u> 2km

Collège Privé	X <u>Mesnil-Saint-Loup</u> 8km
Lycée Public	X <u>Sainte-Savine</u> 24km
Lycée Privé	X <u>Troyes</u> 26km

Sources : Base Sirene des entreprises et de leurs établissements selon les dernières parutions officielles de 2025 portant sur l'année 2024 ([data.gouv](#)). Liste, localisation et tarifs des professionnels de santé selon les dernières parutions officielles de 2025 portant sur l'année 2024 ([opendatasoft](#)) et FINISS Extraction du Fichier des établissements selon les dernières parutions officielles de 2025 portant sur l'année 2024 ([data.gouv](#)). Adresse et géolocalisation des établissements d'enseignement du premier et second degrés selon les dernières parutions officielles de 2025 portant sur l'année 2024 ([data.education.gouv](#))

bien-dans-ma-ville.fr

Villes autour de Paisy-Cosdon

Ville	Habitants	Superficie	Pop densité	Pop active	Taux chômage	Revenu moyen	Prix immobilier
Aix-Villemaur-Pâlis (7 avis)	3 236	75 km ²	43 h/km ²	43.6%	5.3%	20 860 €/an	1 058 €/m ²
Saint-Benoist-sur-Vanne	228	16 km ²	14 h/km ²	49.1%	5.7%	20 430 €/an	866 €/m ²
Neuville-sur-Vanne	475	17 km ²	28 h/km ²	43.4%	5.5%	21 360 €/an	893 €/m ²
Villemoiron-en-Othe	201	12 km ²	17 h/km ²	49.8%	6.5%	23 060 €/an	956 €/m ²
Planty	229	10 km ²	23 h/km ²	42.4%	5.7%	20 900 €/an	977 €/m ²
Bérulle	193	16 km ²	12 h/km ²	45.1%	5.2%	21 140 €/an	940 €/m ²
Rigny-le-Ferron (2 avis)	323	19 km ²	17 h/km ²	41.5%	6.2%	20 850 €/an	678 €/m ²
Vulaines	226	8 km ²	28 h/km ²	45.1%	4.9%	21 220 €/an	1 053 €/m ²
Estissac (2 avis)	1 763	25 km ²	71 h/km ²	45.4%	7.3%	21 010 €/an	1 241 €/m ²
Mesnil-Saint-Loup (1 avis)	579	11 km ²	53 h/km ²	45.9%	4.3%	22 580 €/an	1 969 €/m ²
Flacy	123	12 km ²	10 h/km ²	34.1%	2.4%	22 040 €/an	895 €/m ²
Cérilly	51	7 km ²	7 h/km ²	35.3%	11.8%	NC	1 501 €/m ²
Villadin	108	12 km ²	9 h/km ²	39.8%	7.4%	22 190 €/an	NC
Saint-Mards-en-Othe	635	31 km ²	20 h/km ²	44.4%	6.9%	20 860 €/an	1 022 €/m ²
Bagneaux	196	16 km ²	12 h/km ²	37.2%	4.1%	22 890 €/an	1 242 €/m ²

bien-dans-ma-ville.fr



Vous aimez votre ville ? Notez-la !

Et faites-nous part de vos remarques constructives



Avec

BIEN dans ma **VILLE** 