



Version web

# Ville de Paillet

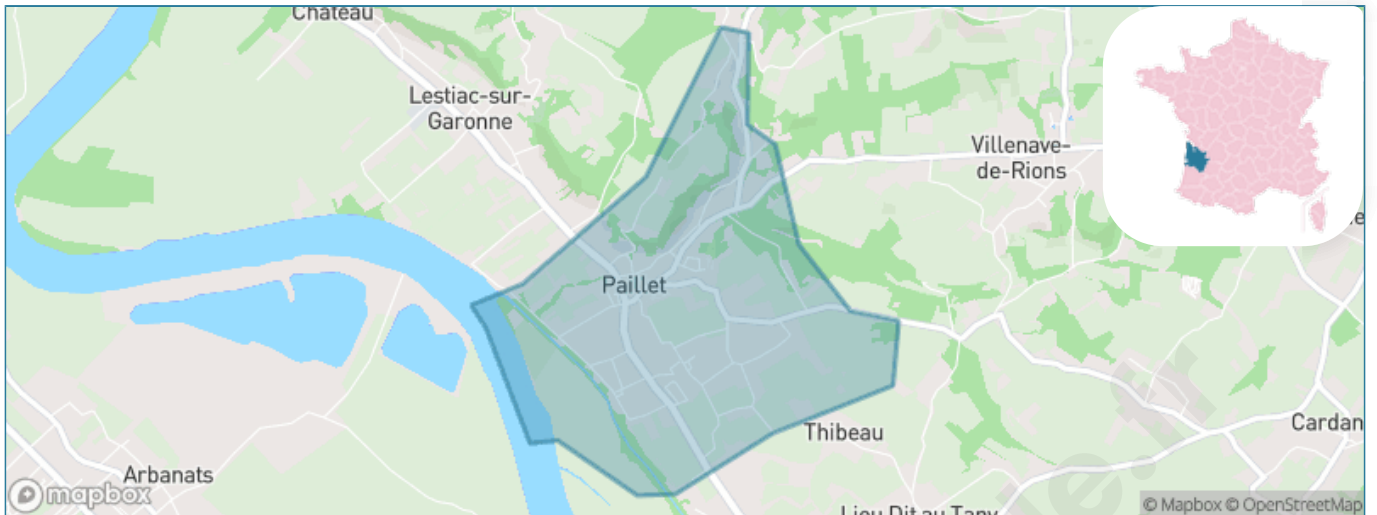
Présenté par

**BIEN** dans  
ma **VILLE** 

# Sommaire

Situation géographique .....	3
Statistiques sur la population .....	4
Evolution du nombre d'habitants .....	4
Tranche d'âge .....	5
0-14 ans .....	5
15-29 ans .....	5
30-44 ans .....	5
45-59 ans .....	5
60-74 ans .....	5
75-89 ans .....	5
90 ans et + .....	5
Activité professionnelle .....	5
Agriculteurs .....	5
Artisans, Commerçants .....	5
Cadres et sup. ....	5
Professions intermédiaires .....	5
Employé .....	5
Ouvrier .....	5
Retraité .....	5
Autres .....	5
Niveau de diplôme .....	6
Sans diplôme ou CEP .....	6
Brevet, BEPC, DNB .....	6
CAP-BEP ou équivalent .....	6
BAC ou équivalent .....	6
BAC+2 .....	6
BAC+3 ou +4 .....	6
BAC+5 ou plus .....	6
Composition des ménages .....	6
Couple sans enfant .....	6
Couple avec enfant(s) .....	6
Famille monoparentale .....	6
Colocation / Autre .....	6
Personnes seules .....	6
Profils électoraux .....	7
Premier tour .....	7
Sécurité .....	8
Evolution du nombre d'infractions .....	8
Pour comparer .....	9
Services à la population .....	10
Commerce .....	10
Éducation .....	10
Villes autour de Paillet .....	11

# Situation géographique



## i Informations clés

- **Région :** Nouvelle-Aquitaine
- **Département :** Gironde
- **Code postal :** 33550
- **Superficie :** 2 km<sup>2</sup>



# Statistiques sur la population



Nombre d'habitants

**1175**



Age moyen

**40 ans**



Pop active

**48.9%**



Taux chômage

**9.8%**



Pop densité

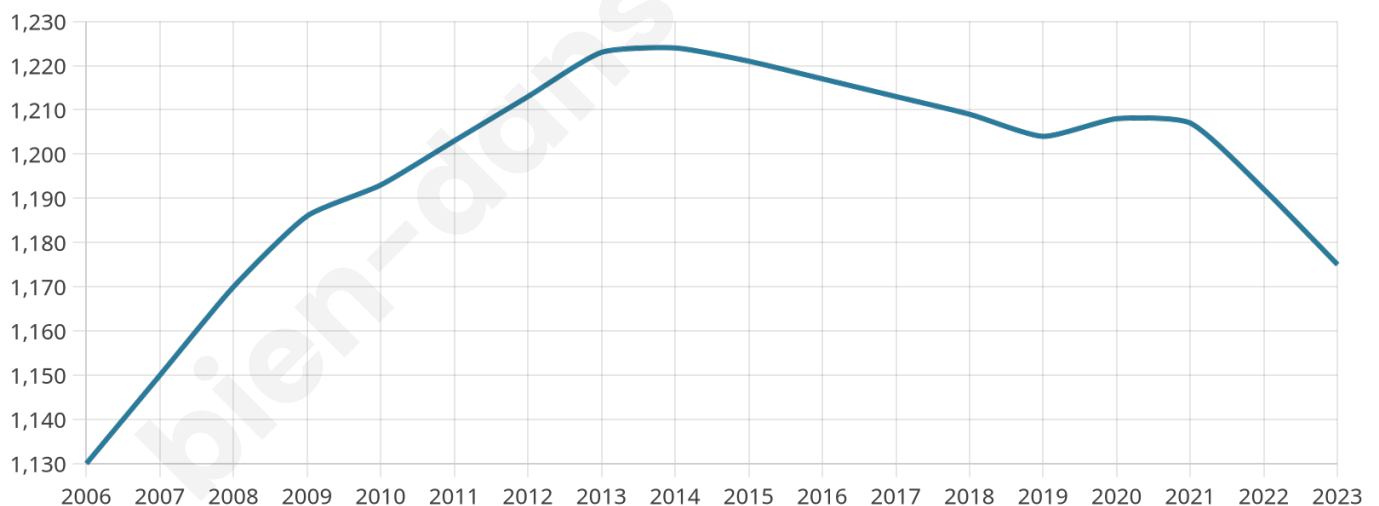
**588 h/km<sup>2</sup>**



Revenu moyen

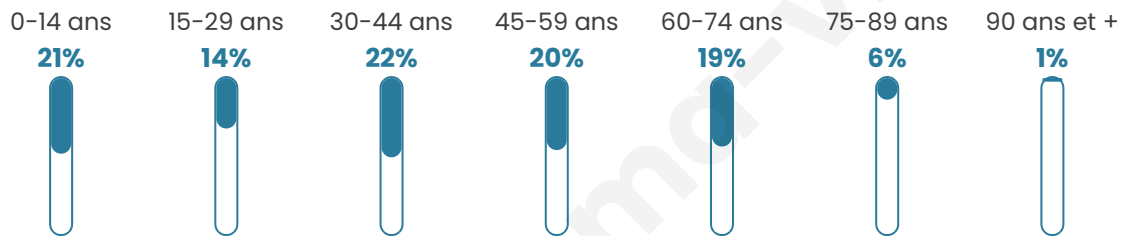
**22 510 €/an**

## Evolution du nombre d'habitants

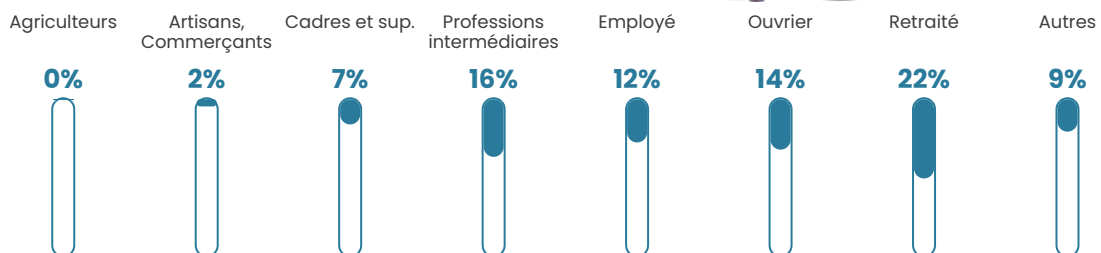


Sources : Institut national de la statistique et des études économiques (insee) selon Les dernières parutions officielles de 2024 portant sur les années 2020, 2021 et 2022.


## Tranche d'âge




## Activité professionnelle



## Niveau de diplôme















## Composition des ménages





# Profils électoraux

## Premier tour

	Jean-Luc MÉLENCHON	29.96 %
	Marine LE PEN	25.82 %
	Emmanuel MACRON	18.97 %
	Jean LASSALLE	6.13 %
	Éric ZEMMOUR	5.56 %
	Yannick JADOT	5.56 %
	Fabien ROUSSEL	2.14 %
	Valérie PÉCRESSE	2.00 %
	Anne HIDALGO	1.57 %
	Philippe POUTOU	1.14 %
	Nicolas DUPONT- AIGNAN	1.00 %
	Nathalie ARTHAUD	0.14 %

## Second tour

	Emmanuel MACRON	51,71 %
	Marine LE PEN	48,29 %

### 844 inscrits

Participation : 75.12%

Votes blancs : 9.62%

Votes nuls : 2.52%

### 844 inscrits

Participation : 84.36%

Votes blancs : 1.26%

Votes nuls : 0.28%

# Sécurité



Agressions physiques / sexuelles

0



Cambriolages

0



Vols / dégradations

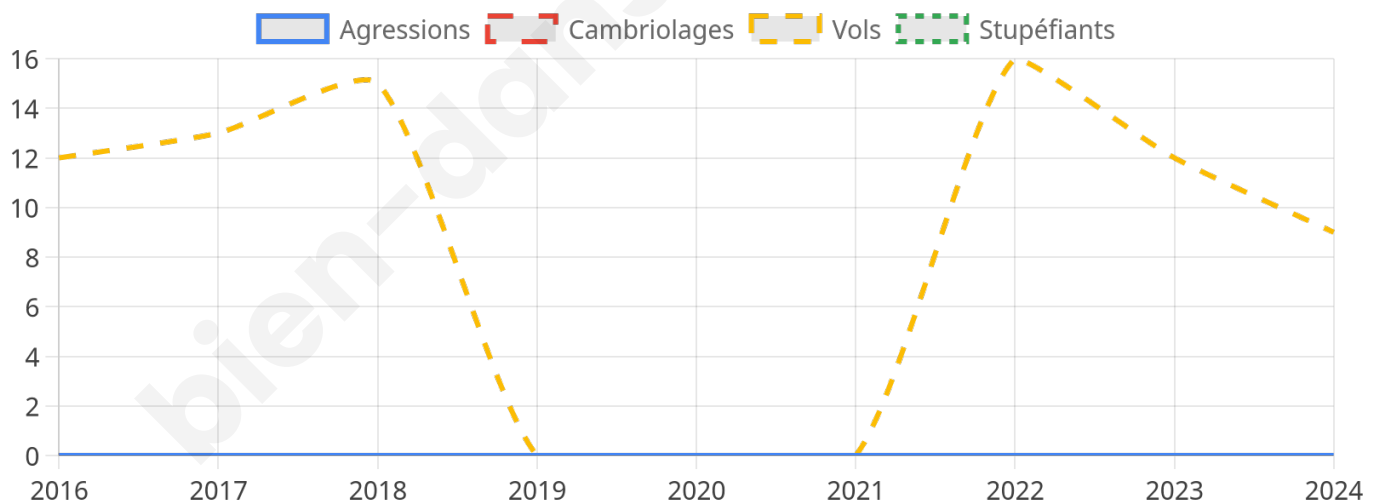
9



Stupéfiants

0

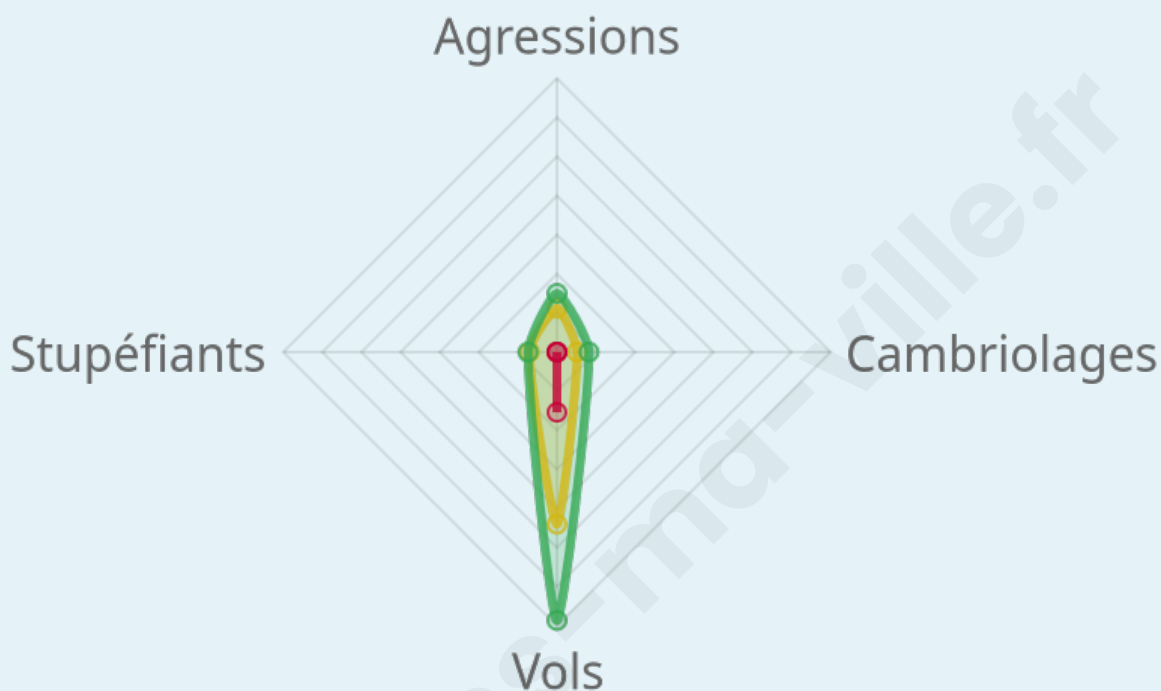
## Evolution du nombre d'infractions



## Pour comparer

(en proportion du nombre d'habitants)

Ville  Département  Région



Sources : Bases statistiques communale, départementale et régionale de la délinquance enregistrée par la police et la gendarmerie nationales selon les dernières parutions officielles de 2025 portant sur l'année 2024 ([data.gouv](https://data.gouv.fr)).

Agressions physiques / sexuelles : Violences sexuelles, coups et blessures volontaires intrafamiliaux, coups et blessures volontaires, autres coups, blessures volontaires et vols violents sans arme.

Cambriolages : Cambriolages de logements.

Vols : Vols avec armes, vols d'accessoires sur véhicules, vols dans les véhicules, vols de véhicules, vols sans violence contre des personnes, destructions, dégradations volontaires et escroqueries.

Stupéfiants : Trafic de stupéfiants dont (AFD) et usage de stupéfiants.

# Services à la population



## Commerce

Hypermarché	X <u>Créon</u> 10km
Supermarché	X <u>Podensac</u> 3km
Superette	X <u>Langoiran</u> 2km
Boulangerie	X <u>Langoiran</u> 2km
Boucherie	X <u>Podensac</u> 4km
Restaurant	X <u>Neufmoulins</u> 1km
Garage	1
Station-service	X <u>Langoiran</u> 2km
Banque	X <u>Podensac</u> 4km
La poste	1
Coiffeur	2
Tabac	1
Bars / discothèque	X <u>Lestiac-sur-Garonne</u> 1km
Bibliothèque	X <u>Baurech</u> 7km
Cinéma	X <u>Loupiac</u> 8km
Vétérinaire	X <u>Virelade</u> 2km



## Santé

Pharmacie	1
Hôpital	X <u>Langon</u> 18km
Laboratoire d'analyses médicales	X <u>Langoiran</u> 4km
Etablissement pour handicapé	X <u>Saint-Michel-de-Rieufret</u> 8km
EHPA	X <u>Podensac</u> 3km
Médecin	1
Dentiste	X <u>Langoiran</u> 4km
Chirurgien	X <u>Barsac</u> 9km
Dermatologue	X <u>Preignac</u> 13km
Anesthésiste	X <u>Carignan-de-Bordeaux</u> 17km
Gastro-entérologue	X <u>Langon</u> 17km
Gynécologue	X <u>Cadillac</u> 6km
Cancérologue	X <u>Langon</u> 18km
Neurologue	X <u>Castres-Gironde</u> 6km
Ophtalmologue	X <u>Ayguemorte-les-Graves</u> 10km
ORL	X <u>Fargues-Saint-Hilaire</u> 17km
Cardiologue	X <u>Langoiran</u> 4km
Pédiatre	X <u>Sauternes</u> 17km
Pneumologue	X <u>Langon</u> 18km
Psychologue	X <u>Cambes</u> 9km
Radiologue	X <u>Portets</u> 5km
Rhumatologue	X <u>La Brède</u> 13km
Sage-femme	X <u>Podensac</u> 3km



## Éducation

Crèche	X <u>Arbanats</u> 3km
Ecole maternelle Public	1
Ecole maternelle Privé	X <u>La Brède</u> 11km
Ecole primaire Public	X <u>Lestiac-sur-Garonne</u> 1km
Ecole primaire Privé	X <u>Cadillac</u> 6km
Collège Public	X <u>Podensac</u> 4km
Collège Privé	X <u>Cadillac</u> 6km
Lycée Public	X <u>Créon</u> 9km
Lycée Privé	X <u>La Brède</u> 11km

Sources : Base Sirene des entreprises et de leurs établissements selon les dernières parutions officielles de 2025 portant sur l'année 2024 ([data.gouv](#)). Liste, localisation et tarifs des professionnels de santé selon les dernières parutions officielles de 2025 portant sur l'année 2024 ([opendatasoft](#)) et FINISS Extraction du Fichier des établissements selon les dernières parutions officielles de 2025 portant sur l'année 2024 ([data.gouv](#)). Adresse et géolocalisation des établissements d'enseignement du premier et second degrés selon les dernières parutions officielles de 2025 portant sur l'année 2024 ([data.education.gouv](#))

## Villes autour de Paillet

Ville	Habitants	Superficie	Pop densité	Pop active	Taux chômage	Revenu moyen	Prix immobilier
Lestiac-sur-Garonne	585	3 km <sup>2</sup>	195 h/km <sup>2</sup>	54.4%	5.6%	22 850 €/an	1 762 €/m <sup>2</sup>
Langoiran (2 avis)	2 215	10 km <sup>2</sup>	222 h/km <sup>2</sup>	50.6%	5.4%	22 960 €/an	2 148 €/m <sup>2</sup>
Cardan	510	4 km <sup>2</sup>	128 h/km <sup>2</sup>	49.4%	3.7%	22 500 €/an	1 511 €/m <sup>2</sup>
Villeneuve-de-Rions	374	2 km <sup>2</sup>	187 h/km <sup>2</sup>	47.9%	4%	22 370 €/an	2 037 €/m <sup>2</sup>
Arbanats (1 avis)	1 357	7 km <sup>2</sup>	194 h/km <sup>2</sup>	51.2%	4.3%	24 030 €/an	2 398 €/m <sup>2</sup>
Capian	809	18 km <sup>2</sup>	45 h/km <sup>2</sup>	51.8%	3%	23 770 €/an	2 214 €/m <sup>2</sup>
Virelade (3 avis)	1 124	13 km <sup>2</sup>	86 h/km <sup>2</sup>	46.7%	4.1%	23 950 €/an	2 134 €/m <sup>2</sup>
Podensac (5 avis)	3 269	8 km <sup>2</sup>	409 h/km <sup>2</sup>	42.5%	5.4%	22 260 €/an	2 008 €/m <sup>2</sup>
Rions	1 470	10 km <sup>2</sup>	147 h/km <sup>2</sup>	48.7%	5.2%	22 300 €/an	1 743 €/m <sup>2</sup>
Portets (7 avis)	2 618	15 km <sup>2</sup>	175 h/km <sup>2</sup>	51%	2.9%	24 360 €/an	2 236 €/m <sup>2</sup>
Le Tourne (2 avis)	833	2 km <sup>2</sup>	417 h/km <sup>2</sup>	52.1%	5.3%	24 540 €/an	2 090 €/m <sup>2</sup>
Tabanac (1 avis)	1 083	8 km <sup>2</sup>	135 h/km <sup>2</sup>	46.5%	4.7%	25 550 €/an	2 333 €/m <sup>2</sup>
Haux	840	10 km <sup>2</sup>	84 h/km <sup>2</sup>	49.2%	4.4%	23 790 €/an	2 136 €/m <sup>2</sup>
Cérons	2 126	7 km <sup>2</sup>	304 h/km <sup>2</sup>	50%	4%	23 240 €/an	1 730 €/m <sup>2</sup>
Béguey (2 avis)	1 308	3 km <sup>2</sup>	436 h/km <sup>2</sup>	43.2%	5.4%	21 930 €/an	1 501 €/m <sup>2</sup>

bien-dans-ma-ville.fr



# **Vous aimez votre ville ? Notez-la !**

Et faites-nous part de vos remarques constructives



Avec

**BIEN** dans ma **VILLE** 