



Version web

# Ville de Padern

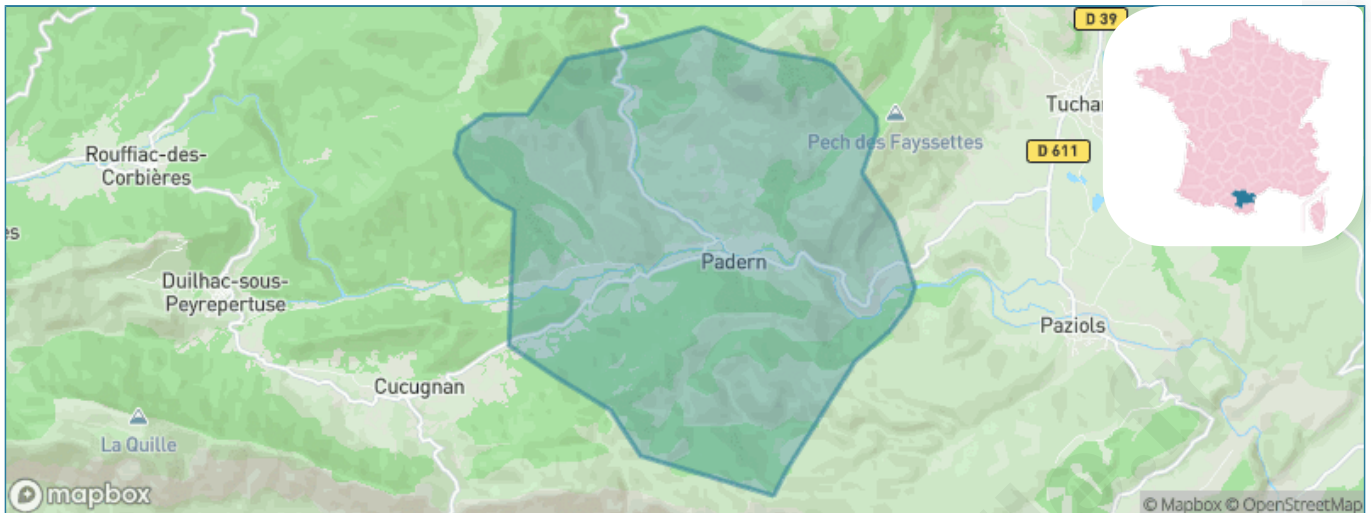
Présenté par

**BIEN** dans  
ma **VILLE** 

# Sommaire

Situation géographique .....	3
Statistiques sur la population .....	4
Evolution du nombre d'habitants .....	4
Tranche d'âge .....	5
0-14 ans .....	5
15-29 ans .....	5
30-44 ans .....	5
45-59 ans .....	5
60-74 ans .....	5
75-89 ans .....	5
90 ans et + .....	5
Activité professionnelle .....	5
Agriculteurs .....	5
Artisans, Commerçants .....	5
Cadres et sup. ....	5
Professions intermédiaires .....	5
Employé .....	5
Ouvrier .....	5
Retraité .....	5
Autres .....	5
Niveau de diplôme .....	6
Sans diplôme ou CEP .....	6
Brevet, BEPC, DNB .....	6
CAP-BEP ou équivalent .....	6
BAC ou équivalent .....	6
BAC+2 .....	6
BAC+3 ou +4 .....	6
BAC+5 ou plus .....	6
Composition des ménages .....	6
Couple sans enfant .....	6
Couple avec enfant(s) .....	6
Famille monoparentale .....	6
Colocation / Autre .....	6
Personnes seules .....	6
Profils électoraux .....	7
Premier tour .....	7
Sécurité .....	8
Evolution du nombre d'infractions .....	8
Pour comparer .....	9
Services à la population .....	10
Commerce .....	10
Éducation .....	10
Villes autour de Padern .....	11

# Situation géographique



## i Informations clés

- **Région** : Occitanie
- **Département** : Aude
- **Code postal** : 11350
- **Superficie** : 29 km<sup>2</sup>



# Statistiques sur la population



Nombre d'habitants

**139**



Age moyen

**54 ans**



Pop active

**30.2%**



Taux chômage

**23.8%**



Pop densité

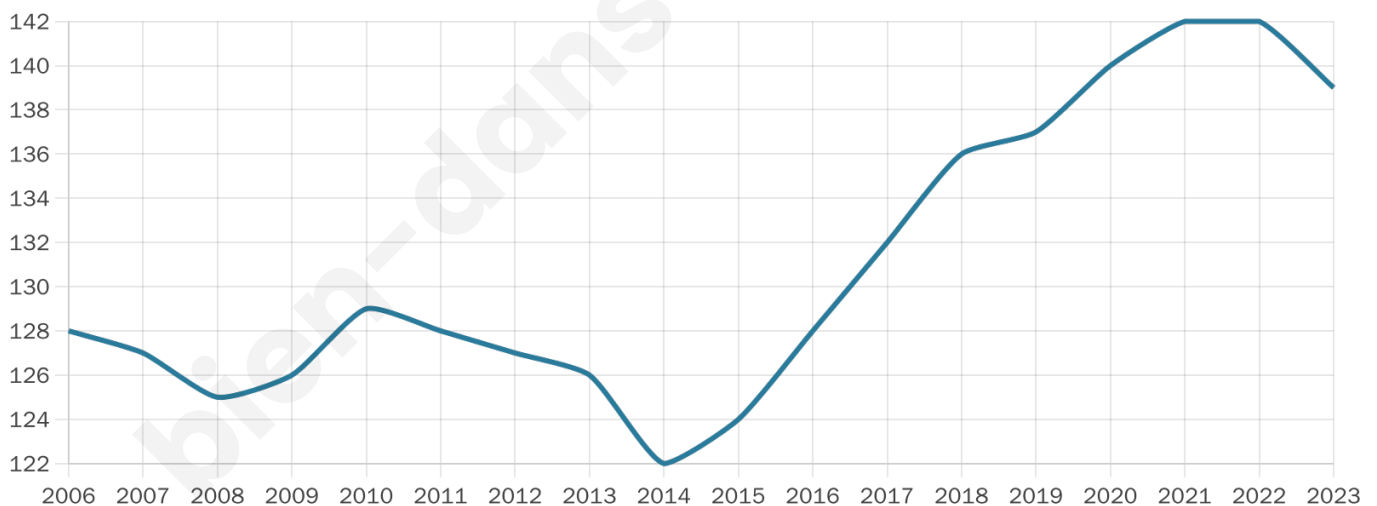
**5 h/km<sup>2</sup>**



Revenu moyen

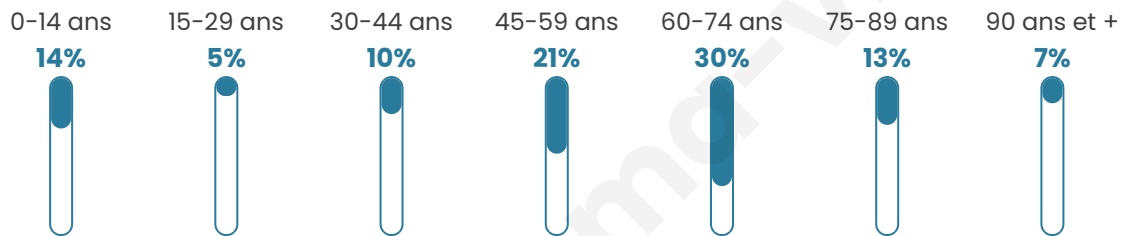
**16 710 €/an**

## Evolution du nombre d'habitants

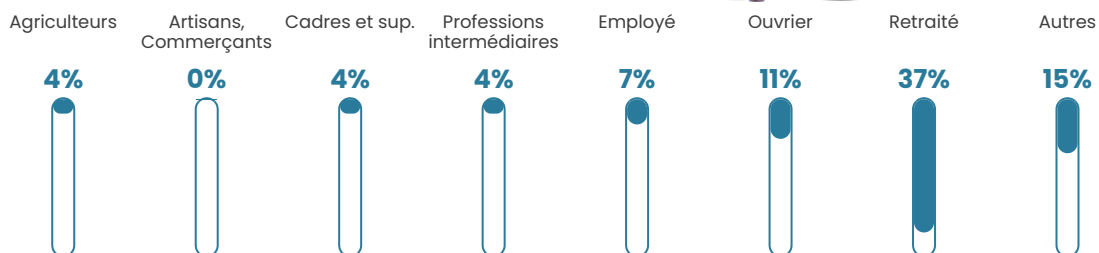


Sources : Institut national de la statistique et des études économiques (insee) selon Les dernières parutions officielles de 2024 portant sur les années 2020, 2021 et 2022.


## Tranche d'âge




## Activité professionnelle



## Niveau de diplôme














## Composition des ménages



# Profils électoraux

## Premier tour

	Jean-Luc MÉLENCHON	31.40 %
	Emmanuel MACRON	13.95 %
	Jean LASSALLE	12.79 %
	Éric ZEMMOUR	11.63 %
	Marine LE PEN	9.30 %
	Nicolas DUPONT- AIGNAN	5.81 %
	Yannick JADOT	4.65 %
	Valérie PÉCRESSÉ	4.65 %
	Fabien ROUSSEL	3.49 %
	Anne HIDALGO	2.33 %
	Nathalie ARTHAUD	0.00 %
	Philippe POUTOU	0.00 %



### 123 inscrits

Participation : 72.36%

Votes blancs : 3.37%

Votes nuls : 0.00%

## Second tour

	Emmanuel MACRON	59,7 %
	Marine LE PEN	40,3 %

### 123 inscrits

Participation : 73.98%

Votes blancs : 21.98%

Votes nuls : 4.4%

# Sécurité



Agressions physiques / sexuelles

0



Cambriolages

0



Vols / dégradations

0



Stupéfiants

0

## Evolution du nombre d'infractions



## Pour comparer

(en proportion du nombre d'habitants)



Sources : Bases statistiques communale, départementale et régionale de la délinquance enregistrée par la police et la gendarmerie nationales selon les dernières parutions officielles de 2025 portant sur l'année 2024 ([data.gouv](https://data.gouv.fr)).

Agressions physiques / sexuelles : Violences sexuelles, coups et blessures volontaires intrafamiliaux, coups et blessures volontaires, autres coups, blessures volontaires et vols violents sans arme.

Cambriolages : Cambriolages de logements.

Vols : Vols avec armes, vols d'accessoires sur véhicules, vols dans les véhicules, vols de véhicules, vols sans violence contre des personnes, destructions, dégradations volontaires et escroqueries.

Stupéfiants : Trafic de stupéfiants dont (AFD) et usage de stupéfiants.

# Services à la population



## Commerce

Hypermarché	X <a href="#">Ille-sur-Têt</a> 21km
Supermarché	X <a href="#">Tuchan</a> 5km
Superette	1
Boulangerie	X <a href="#">Tuchan</a> 5km
Boucherie	X <a href="#">Tuchan</a> 5km
Restaurant	1
Garage	X <a href="#">Paziols</a> 4km
Station-service	X <a href="#">Saint-Paul-de-Fenouillet</a> 15km
Banque	X <a href="#">Tuchan</a> 5km
La poste	X <a href="#">Tautavel</a> 9km
Coiffeur	X <a href="#">Paziols</a> 4km
Tabac	X <a href="#">Tuchan</a> 5km
Bars / discothèque	1
Bibliothèque	X <a href="#">Salses-le-Château</a> 21km
Cinéma	X <a href="#">Rivesaltes</a> 21km
Vétérinaire	X <a href="#">Tautavel</a> 9km



## Santé

Pharmacie	X <a href="#">Tuchan</a> 5km
Hôpital	X <a href="#">Perpignan</a> 23km
Laboratoire d'analyses médicales	X <a href="#">Rivesaltes</a> 20km
Etablissement pour handicapé	X <a href="#">Laroque-de-Fa</a> 13km
EHPA	X <a href="#">Tuchan</a> 5km
Médecin	X <a href="#">Tuchan</a> 5km
Dentiste	X <a href="#">Tuchan</a> 5km
Chirurgien	X <a href="#">Espira-de-l'Agly</a> 17km
Dermatologue	X <a href="#">Pia</a> 26km
Anesthésiste	X <a href="#">Corneilla-la-Rivière</a> 19km
Gastro-entérologue	X <a href="#">Perpignan</a> 23km
Gynécologue	X <a href="#">Tuchan</a> 5km
Cancérologue	X <a href="#">Perpignan</a> 25km
Neurologue	X <a href="#">Corneilla-la-Rivière</a> 19km
Ophtalmologue	X <a href="#">Corneilla-la-Rivière</a> 19km
ORL	X <a href="#">Corneilla-la-Rivière</a> 19km
Cardiologue	X <a href="#">Saint-Paul-de-Fenouillet</a> 15km
Pédiatre	X <a href="#">Corneilla-la-Rivière</a> 19km
Pneumologue	X <a href="#">Saint-Estève</a> 22km
Psychologue	X <a href="#">Corneilla-la-Rivière</a> 19km
Radiologue	X <a href="#">Corneilla-la-Rivière</a> 19km
Rhumatologue	X <a href="#">Corneilla-la-Rivière</a> 19km
Sage-femme	X <a href="#">Latour-de-France</a> 11km



## Éducation

Crèche	X <a href="#">Latour-de-France</a> 11km
Ecole maternelle Public	X <a href="#">Estagel</a> 9km
Ecole maternelle Privé	X <a href="#">Perpignan</a> 26km
Ecole primaire Public	X <a href="#">Paziols</a> 4km
Ecole primaire Privé	X <a href="#">Espira-de-l'Agly</a> 17km
Collège Public	X <a href="#">Estagel</a> 11km
Collège Privé	X <a href="#">Espira-de-l'Agly</a> 17km
Lycée Public	X <a href="#">Rivesaltes</a> 20km
Lycée Privé	X <a href="#">Perpignan</a> 24km

Sources : Base Sirene des entreprises et de leurs établissements selon les dernières parutions officielles de 2025 portant sur l'année 2024 ([data.gouv](#)). Liste, localisation et tarifs des professionnels de santé selon les dernières parutions officielles de 2025 portant sur l'année 2024 ([opendatasoft](#)) et FINISS Extraction du Fichier des établissements selon les dernières parutions officielles de 2025 portant sur l'année 2024 ([data.gouv](#)). Adresse et géolocalisation des établissements d'enseignement du premier et second degrés selon les dernières parutions officielles de 2025 portant sur l'année 2024 ([data.education.gouv](#))

## Villes autour de Padern

Ville	Habitants	Superficie	Pop densité	Pop active	Taux chômage	Revenu moyen	Prix immobilier
Tuchan (3 avis)	791	59 km <sup>2</sup>	13 h/km <sup>2</sup>	40.3%	9%	18 770 €/an	1 001 €/m <sup>2</sup>
Paziols	526	28 km <sup>2</sup>	19 h/km <sup>2</sup>	38%	7.4%	17 420 €/an	862 €/m <sup>2</sup>
Cucugnan	125	15 km <sup>2</sup>	8 h/km <sup>2</sup>	46.4%	3.2%	21 360 €/an	1 217 €/m <sup>2</sup>
Montgaillard	38	16 km <sup>2</sup>	2 h/km <sup>2</sup>	52.6%	13.2%	NC	857 €/m <sup>2</sup>
Maury (3 avis)	773	34 km <sup>2</sup>	23 h/km <sup>2</sup>	38.8%	5.2%	17 280 €/an	713 €/m <sup>2</sup>
Maisons (1 avis)	59	12 km <sup>2</sup>	5 h/km <sup>2</sup>	27.1%	5.1%	NC	1 619 €/m <sup>2</sup>
Duilhac-sous-Peyrepertuse	140	21 km <sup>2</sup>	7 h/km <sup>2</sup>	42.9%	10%	15 780 €/an	1 005 €/m <sup>2</sup>
Massac	30	11 km <sup>2</sup>	3 h/km <sup>2</sup>	26.7%	13.3%	NC	1 124 €/m <sup>2</sup>
Tautavel (3 avis)	945	53 km <sup>2</sup>	18 h/km <sup>2</sup>	42%	8.8%	18 740 €/an	758 €/m <sup>2</sup>
Dernacueillette	43	7 km <sup>2</sup>	6 h/km <sup>2</sup>	53.5%	11.6%	NC	1 398 €/m <sup>2</sup>
Palairac (3 avis)	33	17 km <sup>2</sup>	2 h/km <sup>2</sup>	30.3%	0%	NC	1 119 €/m <sup>2</sup>
Rouffiac-des-Corbières	75	16 km <sup>2</sup>	5 h/km <sup>2</sup>	41.3%	14.7%	NC	2 086 €/m <sup>2</sup>
Vingrau (1 avis)	536	32 km <sup>2</sup>	17 h/km <sup>2</sup>	47.9%	6.5%	18 180 €/an	1 615 €/m <sup>2</sup>
Latour-de-France (5 avis)	1 043	13 km <sup>2</sup>	80 h/km <sup>2</sup>	42.2%	6.9%	19 730 €/an	1 346 €/m <sup>2</sup>
Estagel (4 avis)	2 160	20 km <sup>2</sup>	108 h/km <sup>2</sup>	37.4%	5%	18 620 €/an	1 366 €/m <sup>2</sup>

bien-dans-ma-ville.fr



# **Vous aimez votre ville ? Notez-la !**

Et faites-nous part de vos remarques constructives



Avec

**BIEN** dans ma **VILLE** 