



Version web

Ville de Ozeville

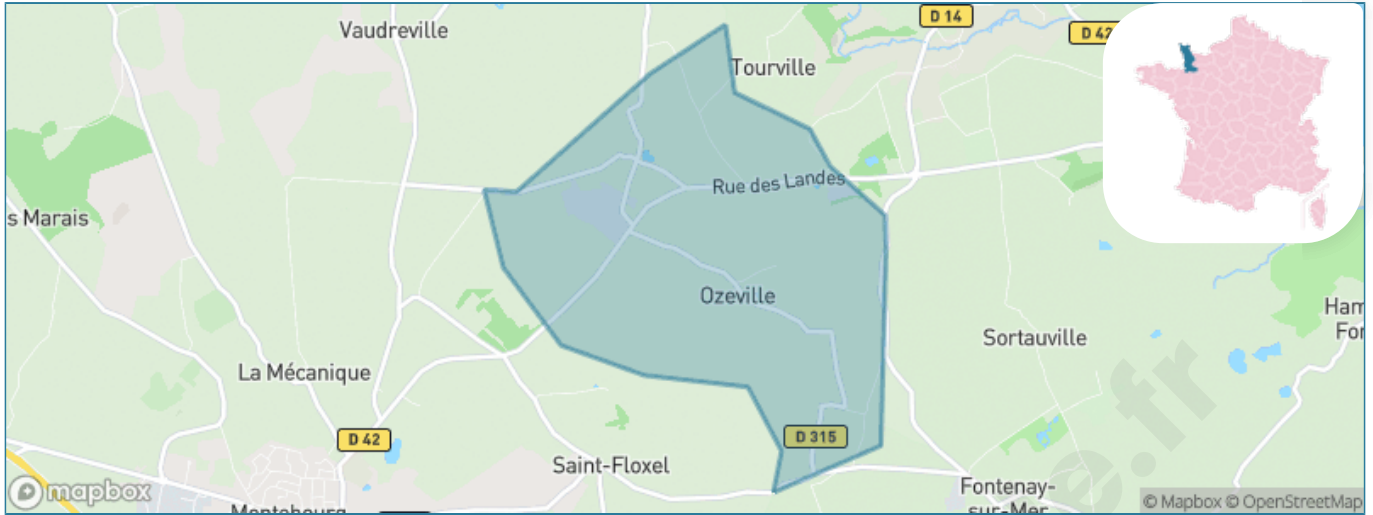
Présenté par

BIEN dans
ma **VILLE** 

Sommaire

Situation géographique	3
Statistiques sur la population	4
Evolution du nombre d'habitants	4
Tranche d'âge	5
<i>0-14 ans</i>	5
<i>15-29 ans</i>	5
<i>30-44 ans</i>	5
<i>45-59 ans</i>	5
<i>60-74 ans</i>	5
<i>75-89 ans</i>	5
<i>90 ans et +</i>	5
Activité professionnelle	5
<i>Agriculteurs</i>	5
<i>Artisans, Commerçants</i>	5
<i>Cadres et sup.</i>	5
<i>Professions intermédiaires</i>	5
<i>Employé</i>	5
<i>Ouvrier</i>	5
<i>Retraité</i>	5
<i>Autres</i>	5
Niveau de diplôme	6
<i>Sans diplôme ou CEP</i>	6
<i>Brevet, BEPC, DNB</i>	6
<i>CAP-BEP ou équivalent</i>	6
<i>BAC ou équivalent</i>	6
<i>BAC+2</i>	6
<i>BAC+3 ou +4</i>	6
<i>BAC+5 ou plus</i>	6
Composition des ménages	6
<i>Couple sans enfant</i>	6
<i>Couple avec enfant(s)</i>	6
<i>Famille monoparentale</i>	6
<i>Colocation / Autre</i>	6
<i>Personnes seules</i>	6
Profils électoraux	7
<i>Premier tour</i>	7
Sécurité	8
<i>Evolution du nombre d'infractions</i>	8
<i>Pour comparer</i>	9
Services à la population	10
<i>Commerce</i>	10
<i>Éducation</i>	10
<i>Villes autour de Ozeville</i>	11

Situation géographique



i Informations clés

- **Région** : Normandie
- **Département** : Manche
- **Code postal** : 50310
- **Superficie** : 4 km²



Statistiques sur la population



Nombre d'habitants

159



Age moyen

44 ans



Pop active

42.8%



Taux chômage

10.2%



Pop densité

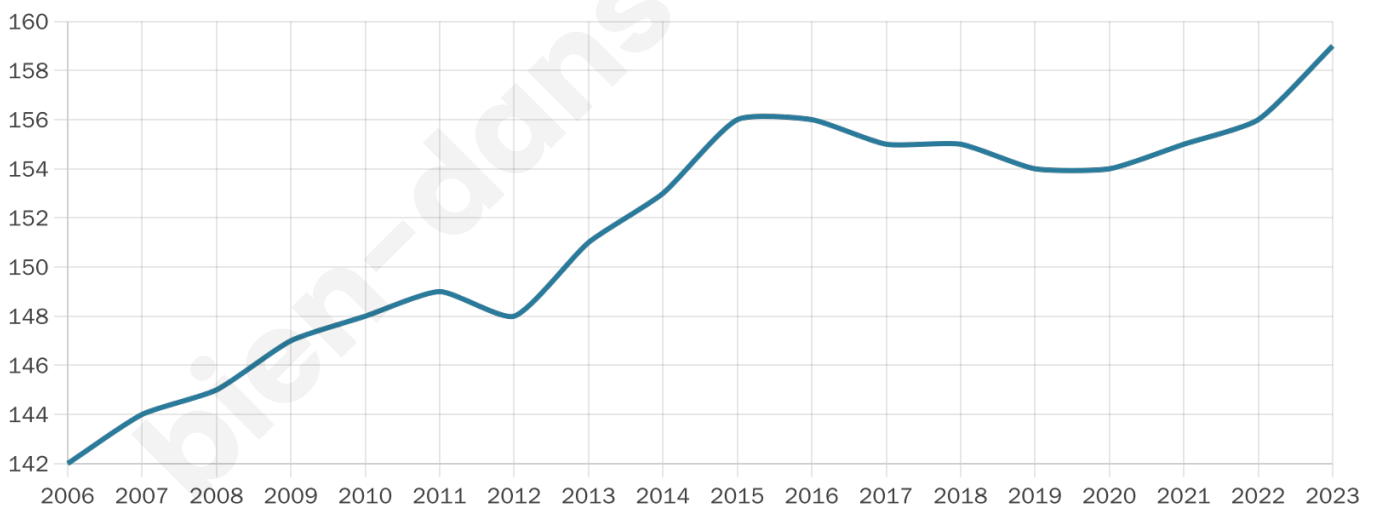
40 h/km²



Revenu moyen

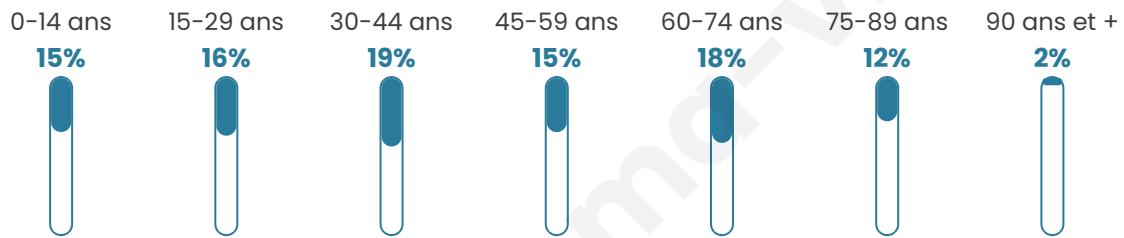
20 220 €/an

Evolution du nombre d'habitants

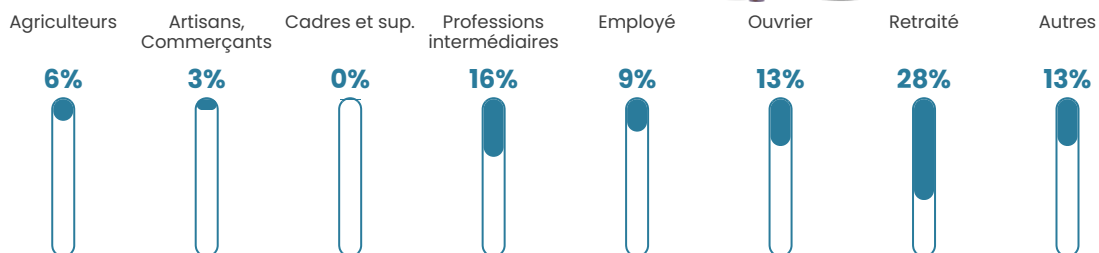


Sources : Institut national de la statistique et des études économiques (insee) selon Les dernières parutions officielles de 2024 portant sur les années 2020, 2021 et 2022.


Tranche d'âge




Activité professionnelle



Niveau de diplôme















Composition des ménages



Profils électoraux



Premier tour

	Emmanuel MACRON	39.08 %
	Marine LE PEN	25.29 %
	Éric ZEMMOUR	10.34 %
	Jean LASSALLE	6.90 %
	Jean-Luc MÉLENCHON	5.75 %
	Valérie PÉCRESE	5.75 %
	Philippe POUTOU	3.45 %
	Yannick JADOT	2.30 %
	Anne HIDALGO	1.15 %
	Nathalie ARTHAUD	0.00 %
	Fabien ROUSSEL	0.00 %
	Nicolas DUPONT-AIGNAN	0.00 %

109 inscrits

Participation : 81.65%
Votes blancs : 2.25%
Votes nuls : 0.00%

Second tour

	Emmanuel MACRON	55,56 %
	Marine LE PEN	44,44 %

109 inscrits

Participation : 88.07%
Votes blancs : 5.21%
Votes nuls : 1.04%

Sécurité



Agressions physiques / sexuelles

0



Cambriolages

0



Vols / dégradations

0



Stupéfiants

0

Evolution du nombre d'infractions



Pour comparer

(en proportion du nombre d'habitants)



Sources : Bases statistiques communale, départementale et régionale de la délinquance enregistrée par la police et la gendarmerie nationales selon les dernières parutions officielles de 2025 portant sur l'année 2024 ([data.gouv](https://data.gouv.fr)).

Agressions physiques / sexuelles : Violences sexuelles, coups et blessures volontaires intrafamiliaux, coups et blessures volontaires, autres coups, blessures volontaires et vols violents sans arme.

Cambriolages : Cambriolages de logements.

Vols : Vols avec armes, vols d'accessoires sur véhicules, vols dans les véhicules, vols de véhicules, vols sans violence contre des personnes, destructions, dégradations volontaires et escroqueries.

Stupéfiants : Trafic de stupéfiants dont (AFD) et usage de stupéfiants.

Services à la population



Commerce

Hypermarché	X <u>Valognes</u> 9km
Supermarché	X <u>Montebourg</u> 5km
Superette	X <u>Quinéville</u> 4km
Boulangerie	X <u>Montebourg</u> 3km
Boucherie	X <u>Quinéville</u> 1km
Restaurant	X <u>Fontenay-sur-Mer</u> 3km
Garage	X <u>Saint-Floxel</u> 4km
Station-service	X <u>Montebourg</u> 4km
Banque	X <u>Montebourg</u> 4km
La poste	X <u>Saint-Floxel</u> 4km
Coiffeur	X <u>Lestre</u> 3km
Tabac	X <u>Valognes</u> 10km
Bars / discothèque	X <u>Montebourg</u> 3km
Bibliothèque	X <u>Saint-Vaast-la-Hougue</u> 11km
Cinéma	X <u>Valognes</u> 10km
Vétérinaire	X <u>Montebourg</u> 5km



Santé

Pharmacie	X <u>Montebourg</u> 4km
Hôpital	X <u>Valognes</u> 9km
Laboratoire d'analyses médicales	X <u>Valognes</u> 10km
Etablissement pour handicapé	X <u>Montebourg</u> 4km
EHPA	X <u>Montebourg</u> 3km
Médecin	X <u>Montebourg</u> 4km
Dentiste	X <u>Valognes</u> 10km
Chirurgien	X <u>Carentan-les-Marais</u> 19km
Dermatologue	X <u>Cherbourg-en-Cotentin</u> 25km
Anesthésiste	X <u>Cherbourg-en-Cotentin</u> 28km
Gastro-entérologue	X <u>Cherbourg-en-Cotentin</u> 28km
Gynécologue	X <u>Carentan-les-Marais</u> 19km
Cancérologue	X <u>Avranches</u> 91km
Neurologue	X <u>Carentan-les-Marais</u> 19km
Ophthalmologue	X <u>Carentan-les-Marais</u> 23km
ORL	X <u>Carentan-les-Marais</u> 19km
Cardiologue	X <u>Cherbourg-en-Cotentin</u> 26km
Pédiatre	X <u>Carentan-les-Marais</u> 23km
Pneumologue	X <u>Cherbourg-en-Cotentin</u> 25km
Psychologue	X <u>Cherbourg-en-Cotentin</u> 22km
Radiologue	X <u>Valognes</u> 9km
Rhumatologue	X <u>Cherbourg-en-Cotentin</u> 23km
Sage-femme	X <u>Valognes</u> 10km



Éducation

Crèche	X <u>Aumeville-Lestre</u> 5km
Ecole maternelle Public	X <u>Montebourg</u> 3km
Ecole maternelle Privé	X <u>Caen</u> 80km
Ecole primaire Public	X <u>Quinéville</u> 3km
Ecole primaire Privé	X <u>Montebourg</u> 4km
Collège Public	X <u>Montebourg</u> 4km
Collège Privé	X <u>Montebourg</u> 3km
Lycée Public	X <u>Valognes</u> 10km
Lycée Privé	X <u>Montebourg</u> 3km

Sources : Base Sirene des entreprises et de leurs établissements selon les dernières parutions officielles de 2025 portant sur l'année 2024 ([data.gouv](#)). Liste, localisation et tarifs des professionnels de santé selon les dernières parutions officielles de 2025 portant sur l'année 2024 ([opendatasoft](#)) et FINISS Extraction du Fichier des établissements selon les dernières parutions officielles de 2025 portant sur l'année 2024 ([data.gouv](#)). Adresse et géolocalisation des établissements d'enseignement du premier et second degrés selon les dernières parutions officielles de 2025 portant sur l'année 2024 ([data.education.gouv](#))

Villes autour de Ozeville

Ville	Habitants	Superficie	Pop densité	Pop active	Taux chômage	Revenu moyen	Prix immobilier
Saint-Floxel	489	8 km ²	61 h/km ²	48.9%	3.1%	22 820 €/an	1 594 €/m ²
Lestre	242	7 km ²	35 h/km ²	48.8%	4.5%	20 520 €/an	1 531 €/m ²
Fontenay-sur-Mer	161	8 km ²	20 h/km ²	46.6%	1.9%	21 960 €/an	1 326 €/m ²
Quinéville	258	4 km ²	65 h/km ²	29.8%	6.2%	22 000 €/an	2 254 €/m ²
Vaudreville	77	3 km ²	26 h/km ²	37.7%	2.6%	NC	1 406 €/m ²
Émondeville	341	5 km ²	68 h/km ²	48.7%	2.3%	23 050 €/an	1 587 €/m ²
Saint-Martin-d'Audouville	158	3 km ²	53 h/km ²	44.3%	2.5%	21 350 €/an	1 297 €/m ²
Aumeville-Lestre	132	2 km ²	66 h/km ²	33.3%	3%	20 210 €/an	682 €/m ²
Azeville	79	3 km ²	26 h/km ²	53.2%	5.1%	NC	1 941 €/m ²
Joganville	84	2 km ²	42 h/km ²	52.4%	1.2%	NC	1 908 €/m ²
Éroudeville	194	4 km ²	49 h/km ²	45.9%	2.1%	21 000 €/an	995 €/m ²
Montebourg (1 avis)	1 925	5 km ²	385 h/km ²	44.1%	4%	20 120 €/an	1 402 €/m ²
Écausseville	112	5 km ²	22 h/km ²	49.1%	0.9%	23 070 €/an	767 €/m ²
Saint-Germain-de-Tournebut	418	13 km ²	32 h/km ²	50%	1.4%	22 170 €/an	1 016 €/m ²
Crasville	223	7 km ²	32 h/km ²	47.1%	1.8%	22 630 €/an	1 217 €/m ²

bien-dans-ma-ville.fr



Vous aimez votre ville ? Notez-la !

Et faites-nous part de vos remarques constructives



Avec

BIEN dans ma **VILLE** 