



Version web

Ville de Oze

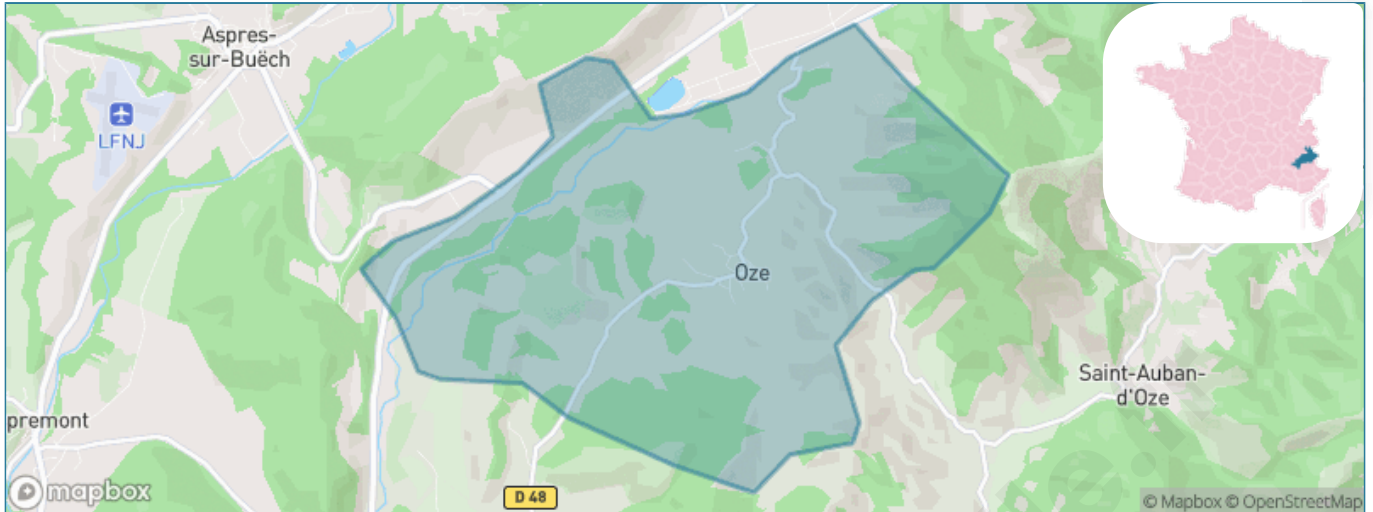
Présenté par

BIEN dans
ma **VILLE** 

Sommaire

| | |
|---|----|
| Situation géographique | 3 |
| Statistiques sur la population | 4 |
| Evolution du nombre d'habitants | 4 |
| Tranche d'âge | 5 |
| 0-14 ans | 5 |
| 15-29 ans | 5 |
| 30-44 ans | 5 |
| 45-59 ans | 5 |
| 60-74 ans | 5 |
| 75-89 ans | 5 |
| 90 ans et + | 5 |
| Activité professionnelle | 5 |
| Agriculteurs | 5 |
| Artisans, Commerçants | 5 |
| Cadres et sup. | 5 |
| Professions intermédiaires | 5 |
| Employé | 5 |
| Ouvrier | 5 |
| Retraité | 5 |
| Autres | 5 |
| Niveau de diplôme | 6 |
| Sans diplôme ou CEP | 6 |
| Brevet, BEPC, DNB | 6 |
| CAP-BEP ou équivalent | 6 |
| BAC ou équivalent | 6 |
| BAC+2 | 6 |
| BAC+3 ou +4 | 6 |
| BAC+5 ou plus | 6 |
| Composition des ménages | 6 |
| Couple sans enfant | 6 |
| Couple avec enfant(s) | 6 |
| Famille monoparentale | 6 |
| Colocation / Autre | 6 |
| Personnes seules | 6 |
| Profils électoraux | 7 |
| Premier tour | 7 |
| Sécurité | 8 |
| Evolution du nombre d'infractions | 8 |
| Pour comparer | 9 |
| Services à la population | 10 |
| Commerce | 10 |
| Éducation | 10 |
| Villes autour de Oze | 11 |

Situation géographique



i Informations clés

- **Région** : Provence-Alpes-Côte d'Azur
- **Département** : Hautes-Alpes
- **Code postal** : 05400
- **Superficie** : 12 km²



Statistiques sur la population



Nombre d'habitants

103



Age moyen

46 ans



Pop active

38.8%



Taux chômage

9.6%



Pop densité

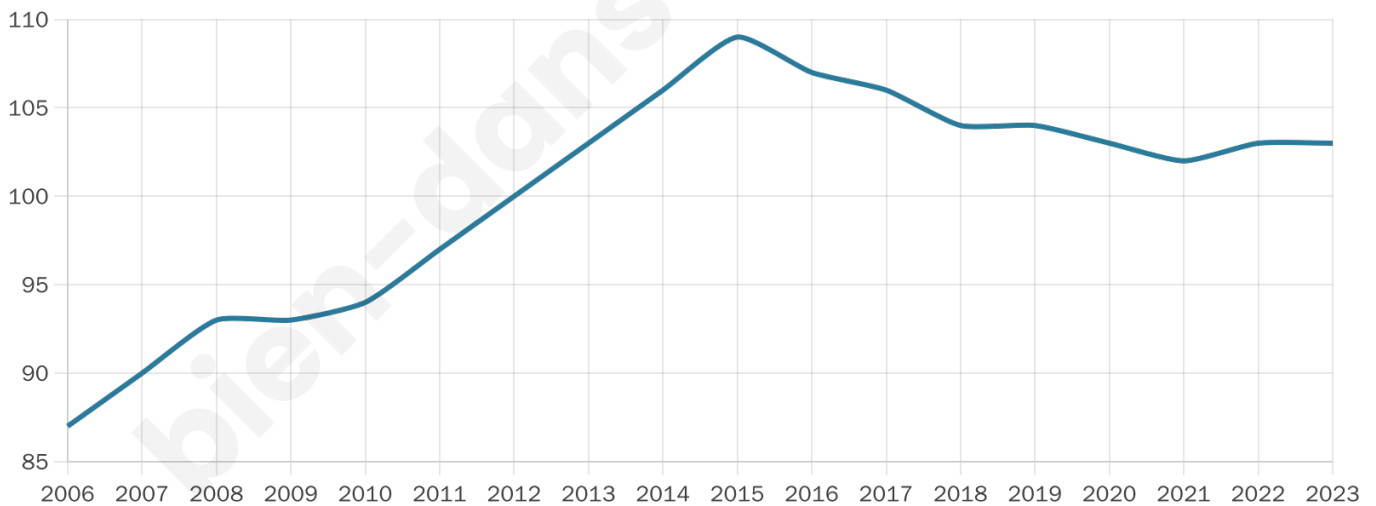
9 h/km²



Revenu moyen

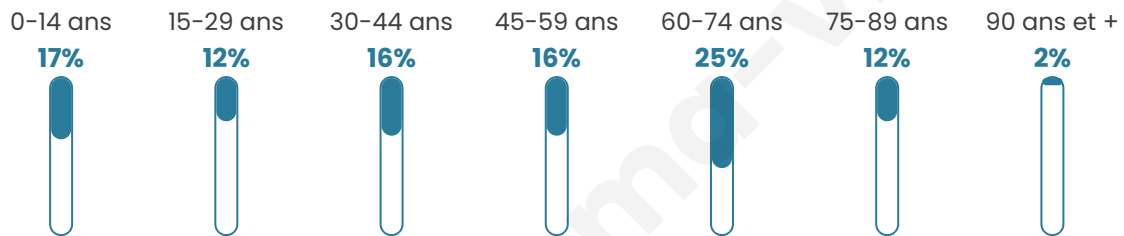
NC

Evolution du nombre d'habitants

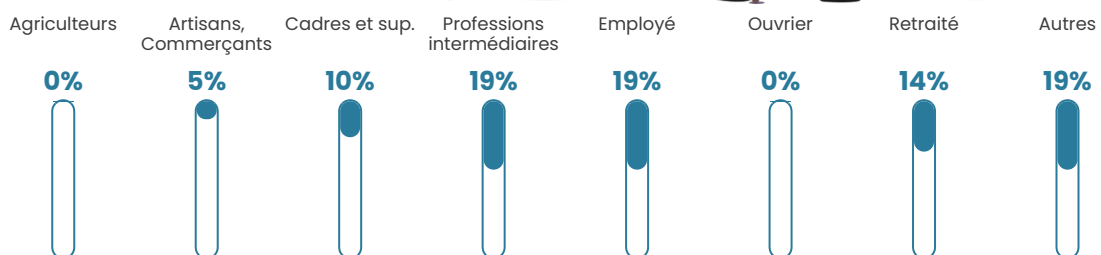


Sources : Institut national de la statistique et des études économiques (insee) selon Les dernières parutions officielles de 2024 portant sur les années 2020, 2021 et 2022.


Tranche d'âge




Activité professionnelle



Niveau de diplôme















Composition des ménages



Profils électoraux

Premier tour

| | | |
|---|-----------------------|---------|
|  | Emmanuel MACRON | 26.09 % |
|  | Marine LE PEN | 24.64 % |
|  | Jean-Luc MÉLENCHON | 23.19 % |
|  | Jean LASSALLE | 7.25 % |
|  | Yannick JADOT | 7.25 % |
|  | Éric ZEMMOUR | 5.80 % |
|  | Fabien ROUSSEL | 2.90 % |
|  | Anne HIDALGO | 1.45 % |
|  | Valérie PÉCRESSE | 1.45 % |
|  | Nathalie ARTHAUD | 0.00 % |
|  | Philippe POUTOU | 0.00 % |
|  | Nicolas DUPONT-AIGNAN | 0.00 % |



92 inscrits

Participation : 78.26%

Votes blancs : 4.17%

Votes nuls : 0.00%

Second tour

| | | |
|---|-----------------|---------|
|  | Emmanuel MACRON | 52,63 % |
|  | Marine LE PEN | 47,37 % |

92 inscrits

Participation : 77.17%

Votes blancs : 19.72%

Votes nuls : 0%

Sécurité



Agressions physiques / sexuelles

0



Cambriolages

0



Vols / dégradations

0



Stupéfiants

0

Evolution du nombre d'infractions



Pour comparer

(en proportion du nombre d'habitants)



Sources : Bases statistiques communale, départementale et régionale de la délinquance enregistrée par la police et la gendarmerie nationales selon les dernières parutions officielles de 2025 portant sur l'année 2024 ([data.gouv](https://data.gouv.fr)).

Agressions physiques / sexuelles : Violences sexuelles, coups et blessures volontaires intrafamiliaux, coups et blessures volontaires, autres coups, blessures volontaires et vols violents sans arme.

Cambriolages : Cambriolages de logements.

Vols : Vols avec armes, vols d'accessoires sur véhicules, vols dans les véhicules, vols de véhicules, vols sans violence contre des personnes, destructions, dégradations volontaires et escroqueries.

Stupéfiants : Trafic de stupéfiants dont (AFD) et usage de stupéfiants.

Services à la population



Commerce

| | |
|--------------------|--|
| Hypermarché | X Gap 25km |
| Supermarché | X Veynes 5km |
| Superette | X Veynes 3km |
| Boulangerie | X Veynes 4km |
| Boucherie | X Chabestan 3km |
| Restaurant | X Veynes 2km |
| Garage | X Veynes 4km |
| Station-service | X Veynes 4km |
| Banque | X Veynes 4km |
| La poste | X Veynes 5km |
| Coiffeur | X Aspres-sur-Buëch 4km |
| Tabac | X Veynes 4km |
| Bars / discothèque | X Veynes 4km |
| Bibliothèque | X Gap 25km |
| Cinéma | X Montmaur 10km |
| Vétérinaire | X Veynes 4km |



Santé

| | |
|----------------------------------|--|
| Pharmacie | X Veynes 4km |
| Hôpital | X Laragne-Montéglin 20km |
| Laboratoire d'analyses médicales | X Veynes 3km |
| Etablissement pour handicapé | X Sigoyer 14km |
| EHPA | X Veynes 4km |
| Médecin | X Veynes 4km |
| Dentiste | X Veynes 4km |
| Chirurgien | X Gap 23km |
| Dermatologue | X Tallard 21km |
| Anesthésiste | X Gap 23km |
| Gastro-entérologue | X Gap 23km |
| Gynécologue | X Embrun 55km |
| Cancérologue | X Manosque 74km |
| Neurologue | X Gap 23km |
| Ophthalmologue | X La Saulce 18km |
| ORL | X Gap 23km |
| Cardiologue | X Tallard 21km |
| Pédiatre | X Nyons 56km |
| Pneumologue | X Oraison 66km |
| Psychologue | X Gap 22km |
| Radiologue | X Gap 23km |
| Rhumatologue | X Gap 21km |
| Sage-femme | X Veynes 4km |



Éducation

| | |
|-------------------------|--|
| Crèche | X Serres 11km |
| Ecole maternelle Public | X Gap 21km |
| Ecole maternelle Privé | X Vaison-la-Romaine 64km |
| Ecole primaire Public | X Veynes 4km |
| Ecole primaire Privé | X Gap 19km |
| Collège Public | X Veynes 4km |
| Collège Privé | X Gap 23km |
| Lycée Public | X Veynes 4km |
| Lycée Privé | X Gap 23km |

Sources : Base Sirene des entreprises et de leurs établissements selon les dernières parutions officielles de 2025 portant sur l'année 2024 ([data.gouv](#)). Liste, localisation et tarifs des professionnels de santé selon les dernières parutions officielles de 2025 portant sur l'année 2024 ([opendatasoft](#)) et FINESS Extraction du Fichier des établissements selon les dernières parutions officielles de 2025 portant sur l'année 2024 ([data.gouv](#)). Adresse et géolocalisation des établissements d'enseignement du premier et second degrés selon les dernières parutions officielles de 2025 portant sur l'année 2024 ([data.education.gouv](#))

Villes autour de Oze

| Ville | Habitants | Superficie | Pop densité | Pop active | Taux chômage | Revenu moyen | Prix immobilier |
|---------------------------|-----------|--------------------|----------------------|------------|--------------|--------------|------------------------|
| Chabestan | 173 | 12 km ² | 14 h/km ² | 40.5% | 2.9% | 19 690 €/an | 1 600 €/m ² |
| Le Saix (1 avis) | 126 | 22 km ² | 6 h/km ² | 41.3% | 8.7% | 23 640 €/an | 2 118 €/m ² |
| Veynes (1 avis) | 3 214 | 42 km ² | 77 h/km ² | 37.5% | 5% | 20 310 €/an | 1 511 €/m ² |
| Saint-Auban-d'Oze | 75 | 13 km ² | 6 h/km ² | 44% | 5.3% | NC | NC |
| Aspres-sur-Buëch (2 avis) | 828 | 42 km ² | 20 h/km ² | 35.9% | 4% | 19 880 €/an | 1 455 €/m ² |
| Châteauneuf-d'Oze | 30 | 26 km ² | 1 h/km ² | 50% | 0% | NC | 2 039 €/m ² |
| Aspremont | 364 | 18 km ² | 20 h/km ² | 36.3% | 6.3% | 19 360 €/an | 1 167 €/m ² |
| Furmeyer | 169 | 14 km ² | 12 h/km ² | 45% | 4.1% | 23 480 €/an | 2 002 €/m ² |
| La Bâtie-Montsaléon | 304 | 15 km ² | 20 h/km ² | 38.2% | 6.3% | 20 580 €/an | 1 500 €/m ² |
| Saint-Pierre-d'Argençon | 150 | 18 km ² | 8 h/km ² | 44% | 4% | 21 750 €/an | 1 542 €/m ² |
| La Faurie | 287 | 31 km ² | 9 h/km ² | 42.5% | 2.4% | 21 370 €/an | 1 278 €/m ² |
| Savournon | 242 | 39 km ² | 6 h/km ² | 45.5% | 6.6% | 21 180 €/an | 2 253 €/m ² |
| Esparron | 53 | 24 km ² | 2 h/km ² | 37.7% | 9.4% | NC | 1 096 €/m ² |
| Sigottier | 82 | 25 km ² | 3 h/km ² | 41.5% | 1.2% | NC | 2 276 €/m ² |
| Le Bersac | 146 | 8 km ² | 18 h/km ² | 37% | 7.5% | 20 980 €/an | 1 603 €/m ² |

bien-dans-ma-ville.fr



Vous aimez votre ville ? Notez-la !

Et faites-nous part de vos remarques constructives



Avec

BIEN dans ma **VILLE** 