



Version web

Ville de Ouzouer-des-Champs

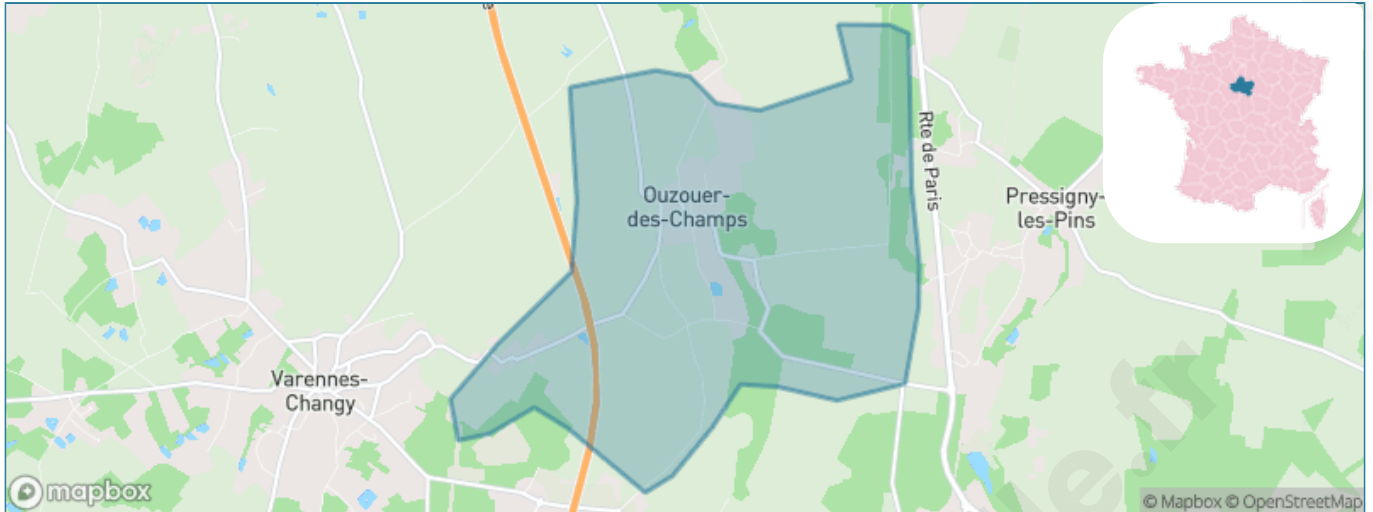
Présenté par

BIEN dans ma **VILLE** 

Sommaire

Situation géographique	3
Statistiques sur la population	4
Evolution du nombre d'habitants	4
Tranche d'âge	5
0-14 ans	5
15-29 ans	5
30-44 ans	5
45-59 ans	5
60-74 ans	5
75-89 ans	5
90 ans et +	5
Activité professionnelle	5
Agriculteurs	5
Artisans, Commerçants	5
Cadres et sup.	5
Professions intermédiaires	5
Employé	5
Ouvrier	5
Retraité	5
Autres	5
Niveau de diplôme	6
Sans diplôme ou CEP	6
Brevet, BEPC, DNB	6
CAP-BEP ou équivalent	6
BAC ou équivalent	6
BAC+2	6
BAC+3 ou +4	6
BAC+5 ou plus	6
Composition des ménages	6
Couple sans enfant	6
Couple avec enfant(s)	6
Famille monoparentale	6
Colocation / Autre	6
Personnes seules	6
Profils électoraux	7
Premier tour	7
Sécurité	8
Evolution du nombre d'infractions	8
Pour comparer	9
Services à la population	10
Commerce	10
Éducation	10
Villes autour de Ouzouer-des-Champs	12

Situation géographique



i Informations clés

- **Région** : Centre-Val de Loire
- **Département** : Loiret
- **Code postal** : 45290
- **Superficie** : 11 km²



Statistiques sur la population



Nombre d'habitants

279



Age moyen

53 ans



Pop active

39.1%



Taux chômage

8.5%



Pop densité

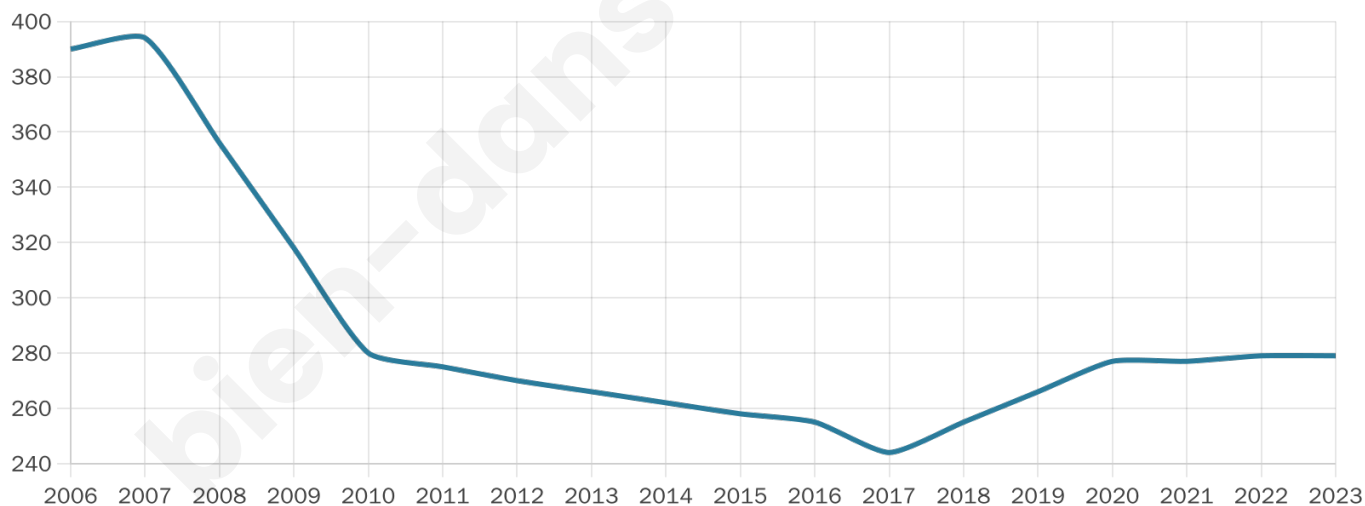
25 h/km²



Revenu moyen

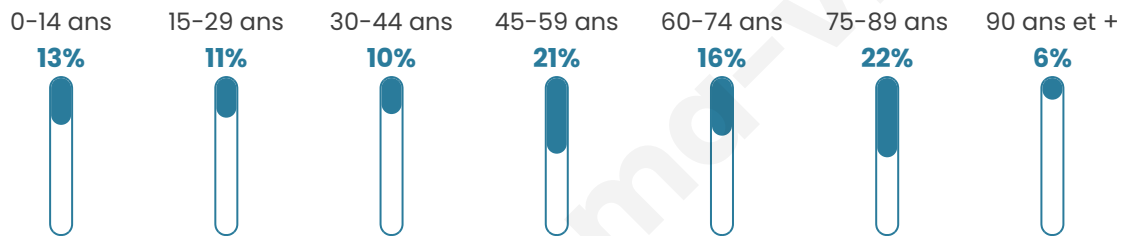
24 430 €/an

Evolution du nombre d'habitants

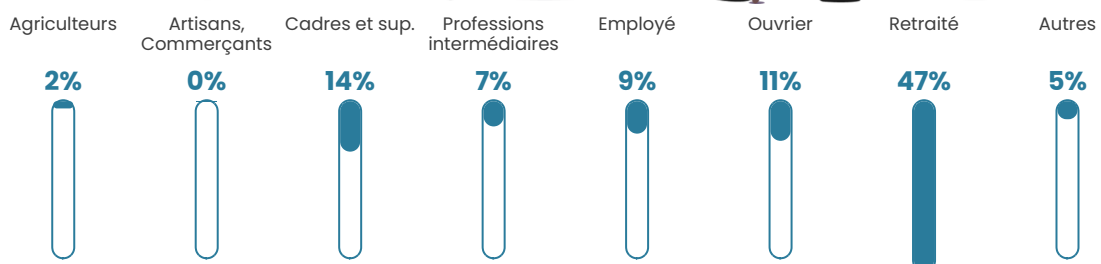


Sources : Institut national de la statistique et des études économiques (insee) selon Les dernières parutions officielles de 2024 portant sur les années 2020, 2021 et 2022.


Tranche d'âge




Activité professionnelle



Niveau de diplôme





Composition des ménages



Profils électoraux

Premier tour

	Marine LE PEN	32.87 %
	Emmanuel MACRON	18.18 %
	Éric ZEMMOUR	12.59 %
	Valérie PÉCRESSE	11.19 %
	Jean-Luc MÉLENCHON	7.69 %
	Jean LASSALLE	6.99 %
	Nicolas DUPONT-AIGNAN	6.29 %
	Yannick JADOT	2.80 %
	Fabien ROUSSEL	0.70 %
	Philippe POUTOU	0.70 %
	Nathalie ARTHAUD	0.00 %
	Anne HIDALGO	0.00 %



177 inscrits

Participation : 83.05%

Votes blancs : 0.68%

Votes nuls : 2.04%

Second tour

	Emmanuel MACRON	38,41 %
	Marine LE PEN	61,59 %

177 inscrits

Participation : 84.18%

Votes blancs : 6.04%

Votes nuls : 1.34%

Sécurité



Agressions physiques / sexuelles

0



Cambriolages

0



Vols / dégradations

0



Stupéfiants

0

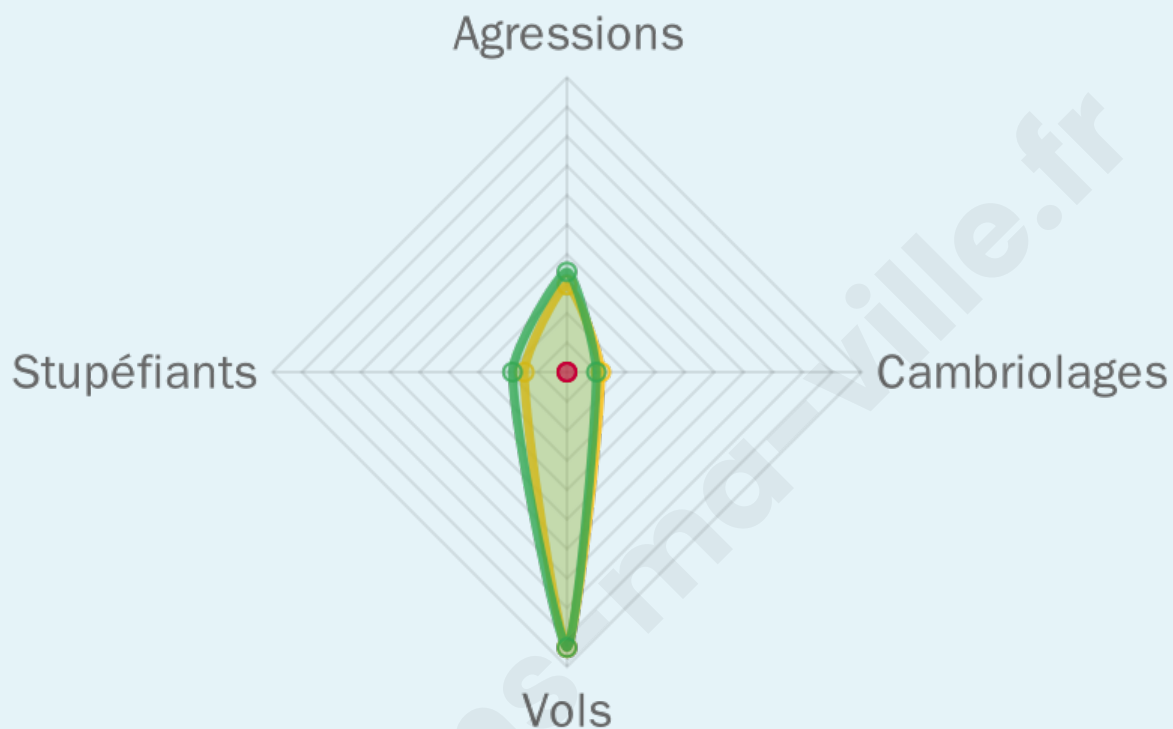
Evolution du nombre d'infractions



Pour comparer

(en proportion du nombre d'habitants)

■ Ville ■ Département ■ Région



Sources : Bases statistiques communale, départementale et régionale de la délinquance enregistrée par la police et la gendarmerie nationales selon les dernières parutions officielles de 2025 portant sur l'année 2024 ([data.gouv](https://data.gouv.fr)).

Agressions physiques / sexuelles : Violences sexuelles, coups et blessures volontaires intrafamiliaux, coups et blessures volontaires, autres coups, blessures volontaires et vols violents sans arme.

Cambriolages : Cambriolages de logements.

Vols : Vols avec armes, vols d'accessoires sur véhicules, vols dans les véhicules, vols de véhicules, vols sans violence contre des personnes, destructions, dégradations volontaires et escroqueries.

Stupéfiants : Trafic de stupéfiants dont (AFD) et usage de stupéfiants.

Services à la population



Commerce

Hypermarché	X <u>Amilly</u> 11km
Supermarché	X <u>Nogent-sur-Vernisson</u> 5km
Superette	X <u>Vareennes-Changy</u> 4km
Boulangerie	X <u>Vareennes-Changy</u> 4km
Boucherie	X <u>Vareennes-Changy</u> 4km
Restaurant	X <u>Vareennes-Changy</u> 4km
Garage	X <u>Pressigny-les-Pins</u> 3km
Station-service	X <u>Vareennes-Changy</u> 4km
Banque	X <u>Nogent-sur-Vernisson</u> 5km
La poste	X <u>Vareennes-Changy</u> 4km
Coiffeur	1
Tabac	X <u>Vareennes-Changy</u> 4km
Bars / discothèque	X <u>Nogent-sur-Vernisson</u> 5km
Bibliothèque	X <u>Montargis</u> 13km
Cinéma	X <u>Montargis</u> 13km
Vétérinaire	X <u>Amilly</u> 10km



Santé

Pharmacie	X <u>Vareennes-Changy</u> 4km
Hôpital	X <u>Amilly</u> 14km
Laboratoire d'analyses médicales	X <u>Amilly</u> 11km
Etablissement pour handicapé	X <u>Amilly</u> 12km
EHPA	1
Médecin	X <u>Vareennes-Changy</u> 3km
Dentiste	X <u>Amilly</u> 12km
Chirurgien	X <u>Montargis</u> 14km
Dermatologue	X <u>Gien</u> 23km
Anesthésiste	X <u>Amilly</u> 14km
Gastro-entérologue	X <u>Montargis</u> 14km
Gynécologue	X <u>La Cour-Marigny</u> 9km
Cancérologue	X <u>Cosne-Cours-sur-Loire</u> 56km
Neurologue	X <u>Gron</u> 52km
Ophtalmologue	X <u>Vareennes-Changy</u> 3km
ORL	X <u>Amilly</u> 14km
Cardiologue	X <u>Nogent-sur-Vernisson</u> 5km
Pédiatre	X <u>Amilly</u> 14km
Pneumologue	X <u>Montargis</u> 12km
Psychologue	X <u>Montargis</u> 12km
Radiologue	X <u>Amilly</u> 14km
Rhumatologue	X <u>Gien</u> 22km
Sage-femme	X <u>Villemandeur</u> 12km



Éducation

Crèche	X <u>Nogent-sur-Vernisson</u> 5km
Ecole maternelle Public	X <u>Nogent-sur-Vernisson</u> 6km
Ecole maternelle Privé	X <u>Avon</u> 59km
Ecole primaire Public	X <u>Vareennes-Changy</u> 3km
Ecole primaire Privé	X <u>Montargis</u> 13km
Collège Public	X <u>Villemandeur</u> 11km
Collège Privé	X <u>Montargis</u> 13km

Lycée Public	X <u>Nogent-sur-Vernisson</u> 7km
Lycée Privé	X <u>Montargis</u> 13km

Sources : Base Sirene des entreprises et de leurs établissements selon les dernières parutions officielles de 2025 portant sur l'année 2024 ([data.gouv](#)). Liste, localisation et tarifs des professionnels de santé selon les dernières parutions officielles de 2025 portant sur l'année 2024 ([opendatasoft](#)) et FINESS Extraction du Fichier des établissements selon les dernières parutions officielles de 2025 portant sur l'année 2024 ([data.gouv](#)). Adresse et géolocalisation des établissements d'enseignement du premier et second degrés selon les dernières parutions officielles de 2025 portant sur l'année 2024 ([data.education.gouv](#))

bien-dans-ma-ville.fr

Villes autour de Ouzouer-des-Champs

Ville	Habitants	Superficie	Pop densité	Pop active	Taux chômage	Revenu moyen	Prix immobilier
Saint-Hilaire-sur-Puiseaux	151	11 km ²	14 h/km ²	45%	3.3%	24 310 €/an	1 529 €/m ²
Varennes-Changy (2 avis)	1 503	29 km ²	52 h/km ²	45.2%	4.7%	23 220 €/an	1 401 €/m ²
Pressigny-les-Pins (1 avis)	527	11 km ²	48 h/km ²	45.2%	5.3%	22 570 €/an	1 140 €/m ²
Solterre	466	9 km ²	52 h/km ²	48.1%	5.6%	23 190 €/an	1 155 €/m ²
Inzinzac-Lochrist (3 avis)	6 691	44 km ²	152 h/km ²	45.4%	3.7%	22 680 €/an	1 624 €/m ²
Nogent-sur-Vernisson	2 559	33 km ²	78 h/km ²	40.4%	6.9%	21 620 €/an	1 332 €/m ²
Oussoy-en-Gâtinais	425	23 km ²	18 h/km ²	53.4%	5.6%	22 570 €/an	1 568 €/m ²
Cortrat	80	11 km ²	7 h/km ²	43.8%	5%	NC	2 126 €/m ²
Cléguer (6 avis)	3 460	32 km ²	108 h/km ²	45.1%	2.9%	23 140 €/an	1 578 €/m ²
Vimory	1 099	26 km ²	42 h/km ²	48.1%	5.3%	24 290 €/an	1 354 €/m ²
La Cour-Marigny	379	13 km ²	29 h/km ²	43.3%	2.4%	21 700 €/an	1 959 €/m ²
Langesse	91	9 km ²	10 h/km ²	37.4%	3.3%	NC	807 €/m ²
Mormant-sur-Vernisson	138	10 km ²	14 h/km ²	43.5%	0.7%	24 570 €/an	1 587 €/m ²
Thimory	684	12 km ²	57 h/km ²	54.4%	5.7%	23 020 €/an	1 448 €/m ²
Le Moulinet-sur-Solin	136	19 km ²	7 h/km ²	46.3%	1.5%	26 580 €/an	1 052 €/m ²

bien-dans-ma-ville.fr



Vous aimez votre ville ? Notez-la !

Et faites-nous part de vos remarques constructives



Avec

BIEN dans
ma **VILLE** 