



Version web

Ville de Ouzilly

Présenté par

BIEN dans
ma **VILLE** 

Sommaire

Situation géographique	3
Statistiques sur la population	4
Evolution du nombre d'habitants	4
Tranche d'âge	5
0-14 ans	5
15-29 ans	5
30-44 ans	5
45-59 ans	5
60-74 ans	5
75-89 ans	5
90 ans et +	5
Activité professionnelle	5
Agriculteurs	5
Artisans, Commerçants	5
Cadres et sup.	5
Professions intermédiaires	5
Employé	5
Ouvrier	5
Retraité	5
Autres	5
Niveau de diplôme	6
Sans diplôme ou CEP	6
Brevet, BEPC, DNB	6
CAP-BEP ou équivalent	6
BAC ou équivalent	6
BAC+2	6
BAC+3 ou +4	6
BAC+5 ou plus	6
Composition des ménages	6
Couple sans enfant	6
Couple avec enfant(s)	6
Famille monoparentale	6
Colocation / Autre	6
Personnes seules	6
Profils électoraux	7
Premier tour	7
Sécurité	8
Evolution du nombre d'infractions	8
Pour comparer	9
Services à la population	10
Commerce	10
Éducation	10
Villes autour de Ouzilly	12
Avis sur la ville de Ouzilly	13
Moyenne par critère	13
Villes autour de Ouzilly	13
Répartition des avis par note	13
Répartition des avis par note	13

Situation géographique



i Informations clés

- **Région** : Nouvelle-Aquitaine
- **Département** : Vienne
- **Code postal** : 86380
- **Superficie** : 10 km²



Statistiques sur la population



Nombre d'habitants

961



Age moyen

39 ans



Pop active

51.7%



Taux chômage

7.7%



Pop densité

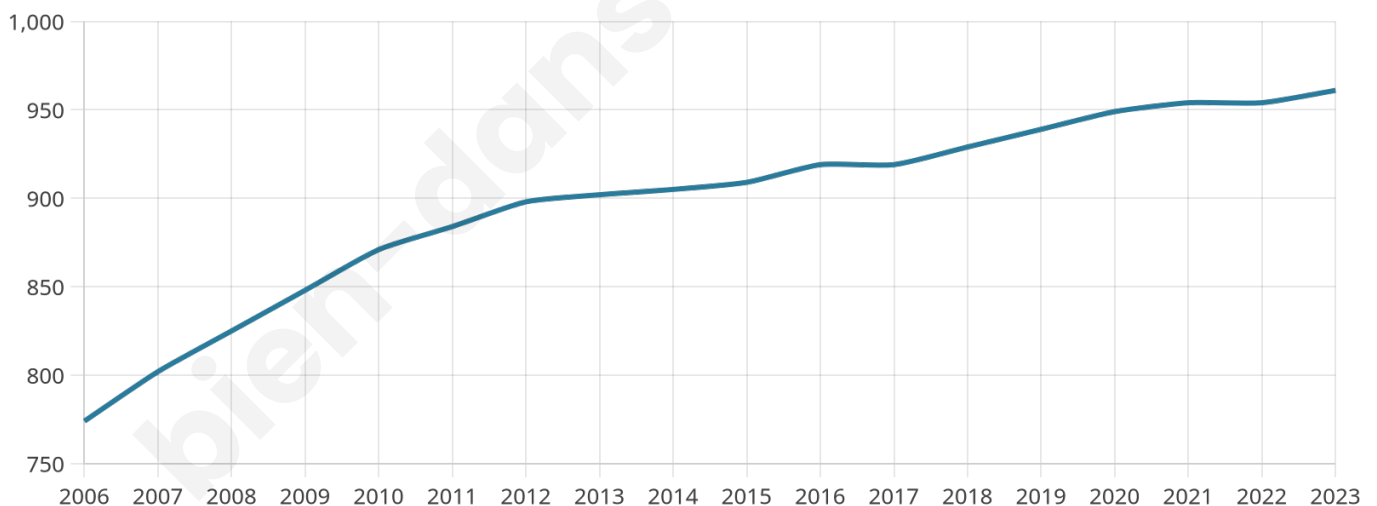
96 h/km²



Revenu moyen

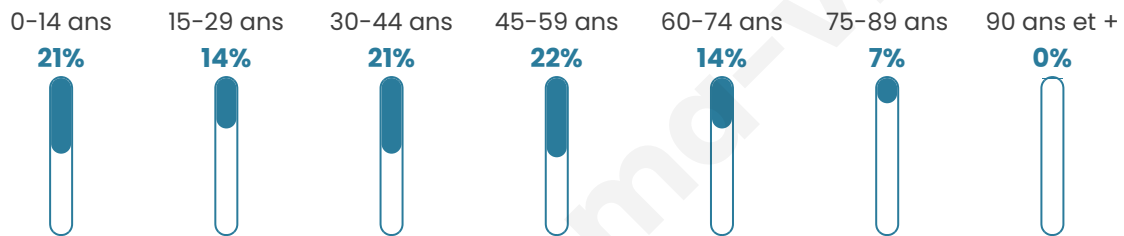
22 080 €/an

Evolution du nombre d'habitants

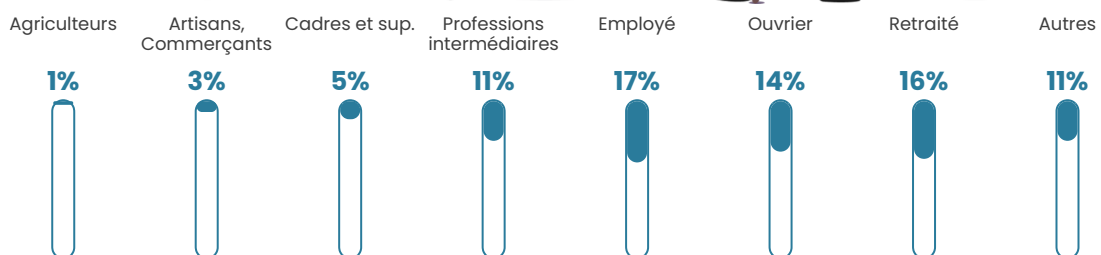


Sources : Institut national de la statistique et des études économiques (insee) selon Les dernières parutions officielles de 2024 portant sur les années 2020, 2021 et 2022.

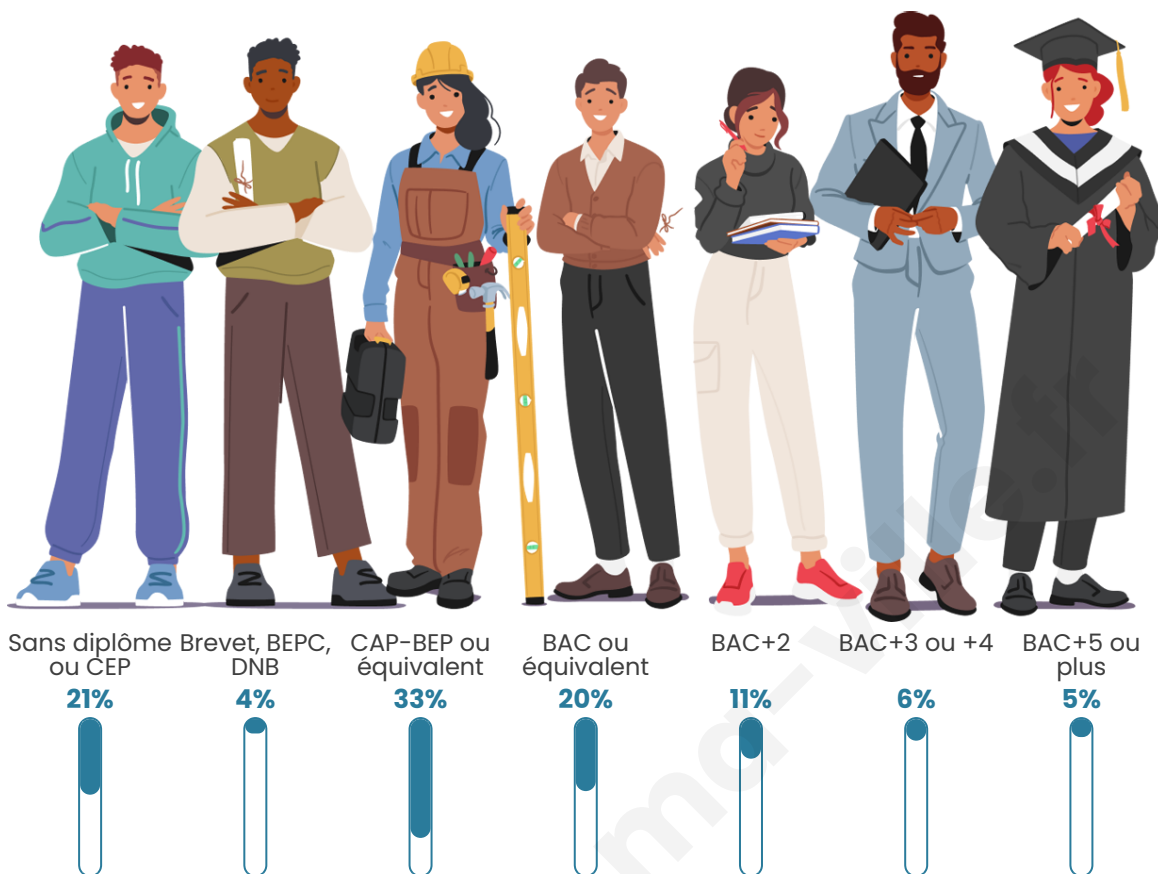
Tranche d'âge



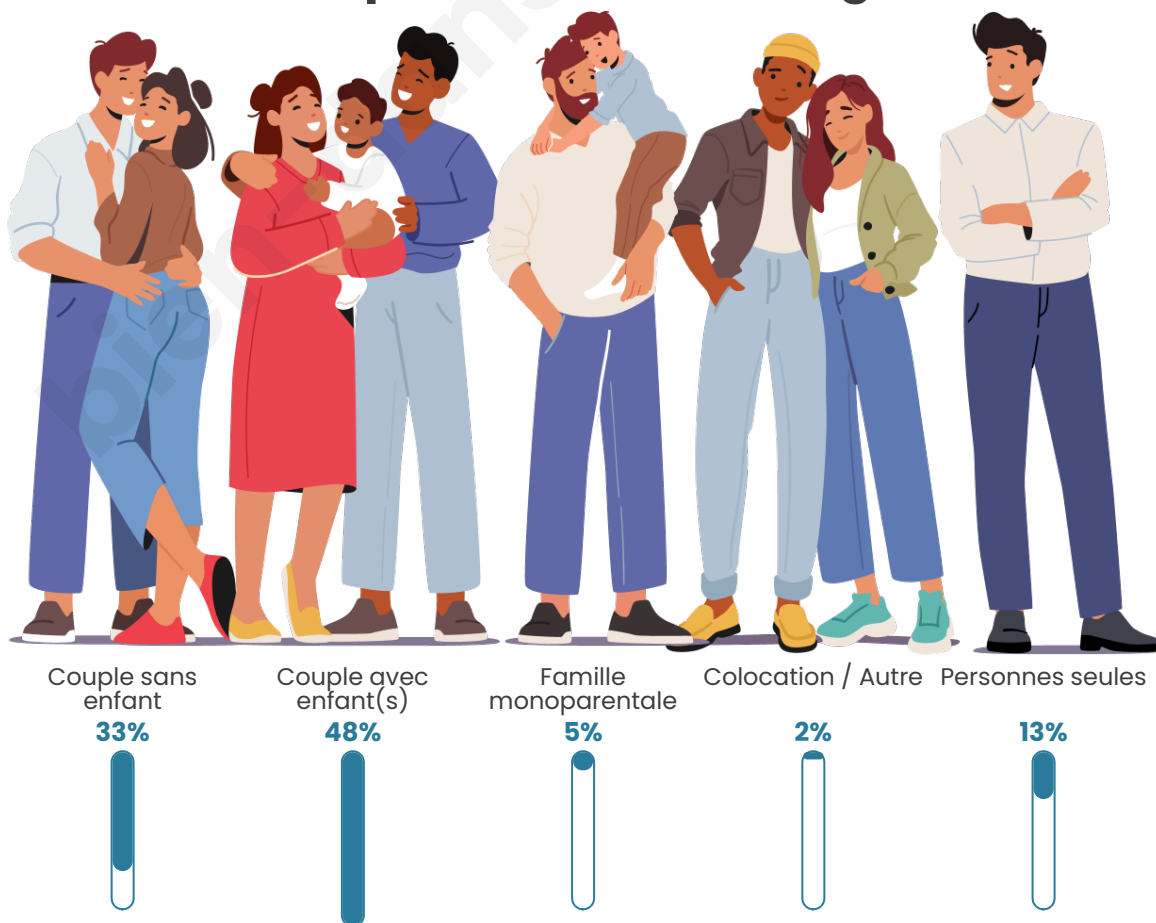
Activité professionnelle



Niveau de diplôme















Composition des ménages





Profils électoraux

Premier tour

	Marine LE PEN	38.42 %
	Emmanuel MACRON	22.59 %
	Jean-Luc MÉLENCHON	13.32 %
	Jean LASSALLE	4.44 %
	Nicolas DUPONT-AIGNAN	4.05 %
	Fabien ROUSSEL	3.86 %
	Éric ZEMMOUR	3.67 %
	Yannick JADOT	3.67 %
	Valérie PÉCRESE	2.70 %
	Anne HIDALGO	1.35 %
	Nathalie ARTHAUD	0.97 %
	Philippe POUTOU	0.97 %

Second tour

	Emmanuel MACRON	43,85 %
	Marine LE PEN	56,15 %

657 inscrits

Participation : 80.52%

Votes blancs : 2.46%

Votes nuls : 5.29%

657 inscrits

Participation : 80.97%

Votes blancs : 1.69%

Votes nuls : 0.94%

Sécurité



Agressions physiques / sexuelles

0



Cambriolages

0



Vols / dégradations

0



Stupéfiants

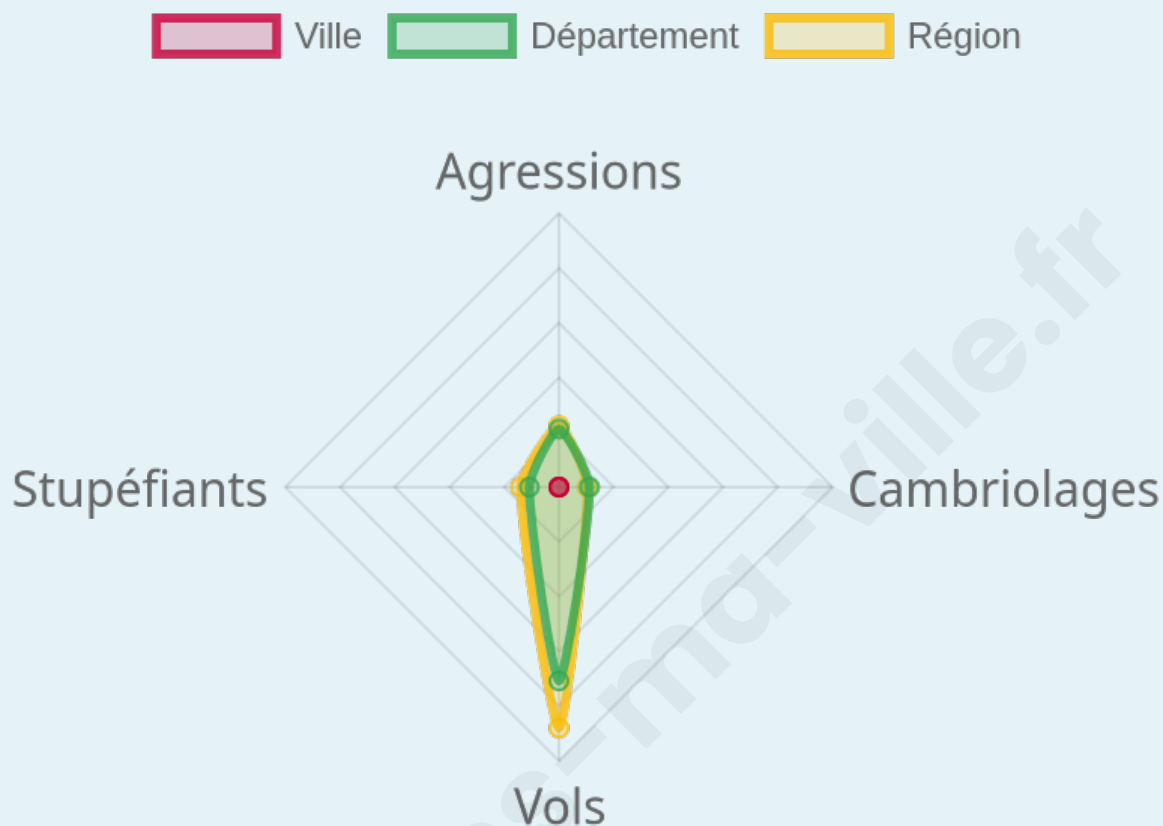
0

Evolution du nombre d'infractions



Pour comparer

(en proportion du nombre d'habitants)



Sources : Bases statistiques communale, départementale et régionale de la délinquance enregistrée par la police et la gendarmerie nationales selon les dernières parutions officielles de 2025 portant sur l'année 2024 ([data.gouv](https://data.gouv.fr)).

Agressions physiques / sexuelles : Violences sexuelles, coups et blessures volontaires intrafamiliaux, coups et blessures volontaires, autres coups, blessures volontaires et vols violents sans arme.

Cambriolages : Cambriolages de logements.

Vols : Vols avec armes, vols d'accessoires sur véhicules, vols dans les véhicules, vols de véhicules, vols sans violence contre des personnes, destructions, dégradations volontaires et escroqueries.

Stupéfiants : Trafic de stupéfiants dont (AFD) et usage de stupéfiants.

Services à la population



Commerce

Hypermarché	X Châtellerault 13km
Supermarché	X Saint-Genest-d'Ambière 4km
Superette	1
Boulangerie	X Saint-Genest-d'Ambière 4km
Boucherie	X Lençloître 5km
Restaurant	X Scorbé-Clairvaux 5km
Garage	2
Station-service	X Saint-Genest-d'Ambière 4km
Banque	X Lençloître 5km
La poste	X Scorbé-Clairvaux 5km
Coiffeur	2
Tabac	X Naintré 9km
Bars / discothèque	X Saint-Genest-d'Ambière 4km
Bibliothèque	X Châtellerault 14km
Cinéma	X Lençloître 5km
Vétérinaire	X Thuré 9km



Santé

Pharmacie	X Lençloître 5km
Hôpital	X Châtellerault 15km
Laboratoire d'analyses médicales	X Jaunay-Marigny 11km
Etablissement pour handicapé	X Châtellerault 12km
EHPA	X Lençloître 5km
Médecin	X Lençloître 5km
Dentiste	X Colombiers 4km
Chirurgien	X Châtellerault 14km
Dermatologue	X Châtellerault 14km
Anesthésiste	X Châtellerault 14km
Gastro-entérologue	X Châtellerault 14km
Gynécologue	X Châtellerault 14km
Cancérologue	X Poitiers 25km
Neurologue	X Châtellerault 14km
Ophthalmologue	X Jaunay-Marigny 11km
ORL	X Châtellerault 14km
Cardiologue	X Châtellerault 14km
Pédiatre	X Châtellerault 14km
Pneumologue	X Poitiers 24km
Psychologue	X Châtellerault 15km
Radiologue	X Châtellerault 14km
Rhumatologue	X Jaunay-Marigny 8km
Sage-femme	X Jaunay-Marigny 11km



Éducation

Crèche	X Lençloître 5km
Ecole maternelle Public	X Lençloître 5km
Ecole maternelle Privé	X Céré-la-Ronde 82km
Ecole primaire Public	1
Ecole primaire Privé	X Naintré 9km
Collège Public	X Lençloître 5km
Collège Privé	X Jaunay-Marigny 11km
Lycée Public	X Thuré 9km
Lycée Privé	X Jaunay-Marigny 12km

Sources : Base Sirene des entreprises et de leurs établissements selon les dernières parutions officielles de 2025 portant sur l'année 2024 ([data.gouv](#)). Liste, localisation et tarifs des professionnels de santé selon les dernières parutions officielles de 2025 portant sur l'année 2024 ([opendatasoft](#)) et FINISS Extraction du Fichier des établissements selon les dernières parutions officielles de 2025 portant sur l'année 2024 ([data.gouv](#)). Adresse et géolocalisation des établissements d'enseignement du premier et second degrés selon les

bien-dans-ma-ville.fr

Villes autour de Ouzilly

Ville	Habitants	Superficie	Pop densité	Pop active	Taux chômage	Revenu moyen	Prix immobilier
Saint-Genest-d'Ambière	1 235	32 km ²	39 h/km ²	47.5%	4.5%	22 110 €/an	999 €/m ²
Lencloître (1 avis)	2 483	19 km ²	131 h/km ²	40.6%	3.6%	20 480 €/an	1 242 €/m ²
Scorbé-Clairvaux (1 avis)	2 174	22 km ²	99 h/km ²	43.4%	4.2%	22 440 €/an	1 139 €/m ²
Colombiers	1 405	20 km ²	70 h/km ²	43.5%	2.8%	24 350 €/an	1 263 €/m ²
Saint-Martin-la-Pallu	5 713	93 km ²	61 h/km ²	49%	3.7%	23 200 €/an	1 386 €/m ²
Beaumont Saint-Cyr (1 avis)	2 908	36 km ²	81 h/km ²	49.5%	4%	23 350 €/an	1 396 €/m ²
Sossais	409	12 km ²	34 h/km ²	47.7%	2.7%	22 310 €/an	963 €/m ²
Cernay	466	3 km ²	155 h/km ²	48.7%	5.2%	23 440 €/an	1 237 €/m ²
Thuré (2 avis)	2 765	43 km ²	64 h/km ²	45%	3.5%	23 310 €/an	1 225 €/m ²
Beaufou	1 683	29 km ²	58 h/km ²	48.2%	3%	23 110 €/an	1 779 €/m ²
Naintré (4 avis)	5 964	24 km ²	249 h/km ²	43.7%	4%	22 640 €/an	1 352 €/m ²
Thurageau	720	35 km ²	21 h/km ²	54.4%	2.5%	22 510 €/an	969 €/m ²
Doussay (1 avis)	690	27 km ²	26 h/km ²	46.5%	3.6%	21 220 €/an	1 114 €/m ²
Dissay (2 avis)	3 101	23 km ²	135 h/km ²	51.8%	4.5%	23 330 €/an	1 542 €/m ²
Chabournay	1 274	5 km ²	255 h/km ²	49.1%	2.7%	23 400 €/an	1 452 €/m ²

Avis sur la ville de Ouzilly



Moyenne par critère



Villes autour de Ouzilly

Ville	Note globale	Sécurité	Éducation	Sport Loisir	Environnement	Vie pratique
Saint-Genest-d'Ambière	-	-	-	-	-	-
Lenclôtre (1 avis)	2.4	0.0	3.0	3.0	3.0	3.0
Scorbé-Clairvaux (1 avis)	3.2	5.0	2.0	3.0	3.0	3.0
Colombiers	-	-	-	-	-	-
Saint-Martin-la-Pallu	-	-	-	-	-	-
Beaumont Saint-Cyr (1 avis)	3.8	4.0	4.0	4.0	3.0	4.0
Sossais	-	-	-	-	-	-
Cernay	-	-	-	-	-	-
Thuré (2 avis)	3.4	4.0	3.5	2.5	4.0	3.0
Beaufou	-	-	-	-	-	-
Naintré (4 avis)	3.8	2.8	3.3	3.8	4.3	4.8
Thurageau	-	-	-	-	-	-
Doussay (1 avis)	5.0	5.0	5.0	5.0	5.0	5.0
Dissay (2 avis)	4.2	4.0	4.5	3.5	4.5	4.5
Chabournay	-	-	-	-	-	-



Vous aimez votre ville ? Notez-la !

Et faites-nous part de vos remarques constructives



Avec

BIEN dans ma **VILLE** 