



Version web

# Ville de Ouville-la-Rivière

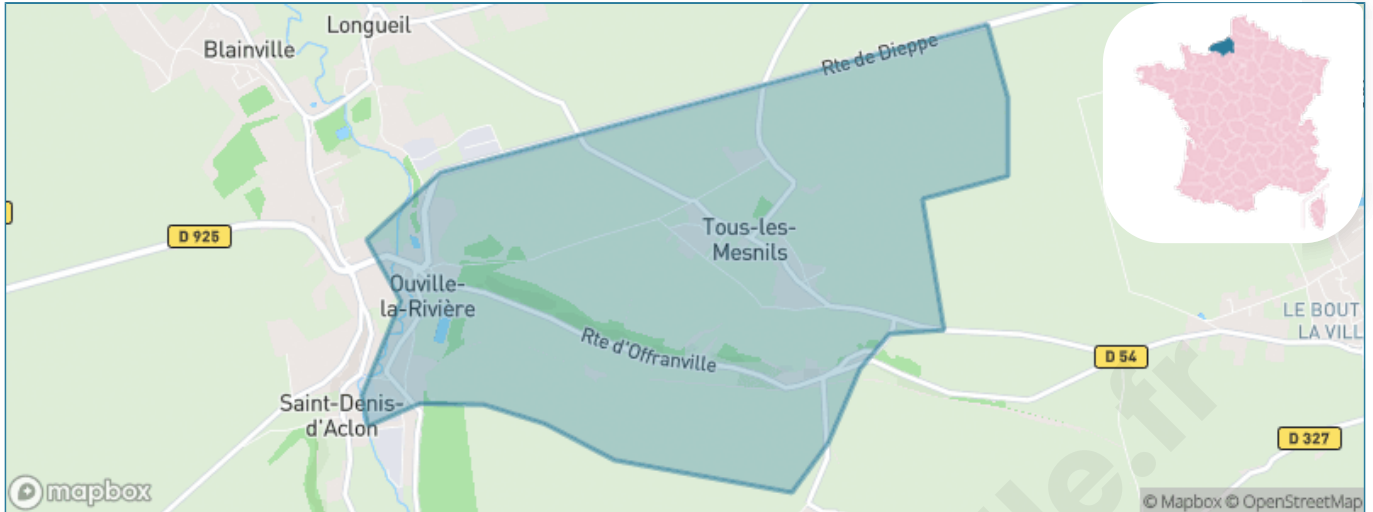
Présenté par

**BIEN** dans  
ma **VILLE** 

# Sommaire

Situation géographique .....	3
Statistiques sur la population .....	4
Evolution du nombre d'habitants .....	4
Tranche d'âge .....	5
0-14 ans .....	5
15-29 ans .....	5
30-44 ans .....	5
45-59 ans .....	5
60-74 ans .....	5
75-89 ans .....	5
90 ans et + .....	5
Activité professionnelle .....	5
Agriculteurs .....	5
Artisans, Commerçants .....	5
Cadres et sup. ....	5
Professions intermédiaires .....	5
Employé .....	5
Ouvrier .....	5
Retraité .....	5
Autres .....	5
Niveau de diplôme .....	6
Sans diplôme ou CEP .....	6
Brevet, BEPC, DNB .....	6
CAP-BEP ou équivalent .....	6
BAC ou équivalent .....	6
BAC+2 .....	6
BAC+3 ou +4 .....	6
BAC+5 ou plus .....	6
Composition des ménages .....	6
Couple sans enfant .....	6
Couple avec enfant(s) .....	6
Famille monoparentale .....	6
Colocation / Autre .....	6
Personnes seules .....	6
Profils électoraux .....	7
Premier tour .....	7
Sécurité .....	8
Evolution du nombre d'infractions .....	8
Pour comparer .....	9
Services à la population .....	10
Commerce .....	10
Éducation .....	10
Villes autour de Ouveille-la-Rivière .....	11

# Situation géographique



## i Informations clés

- **Région** : Normandie
- **Département** : Seine-Maritime
- **Code postal** : 76860
- **Superficie** : 6 km<sup>2</sup>



# Statistiques sur la population



Nombre d'habitants

**452**



Age moyen

**47 ans**



Pop active

**46.9%**



Taux chômage

**8.8%**



Pop densité

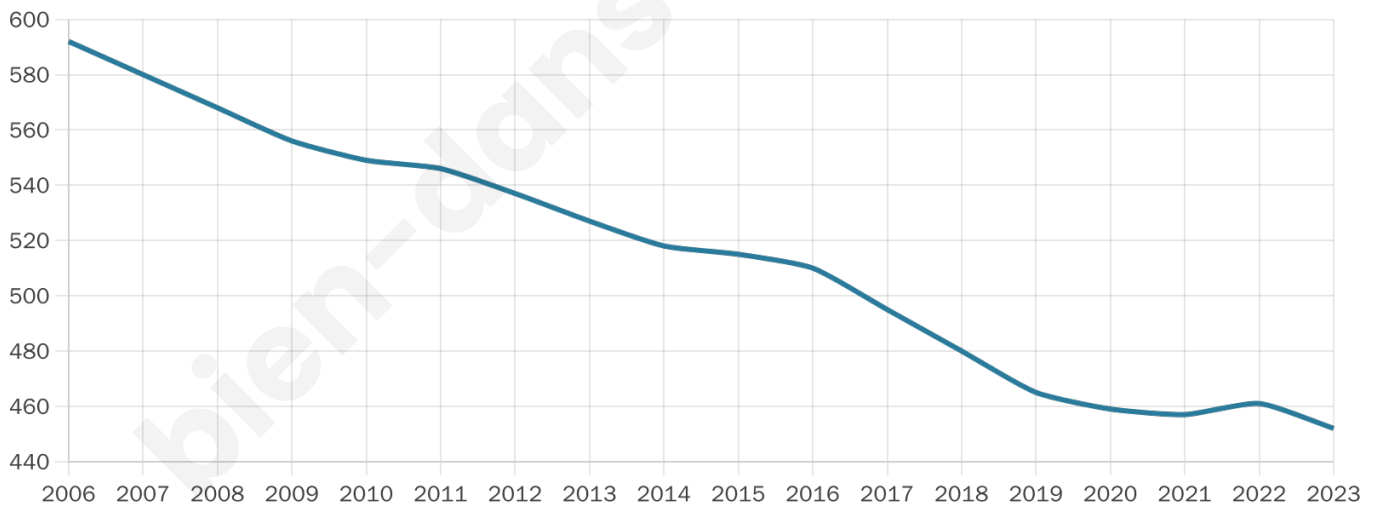
**75 h/km<sup>2</sup>**



Revenu moyen

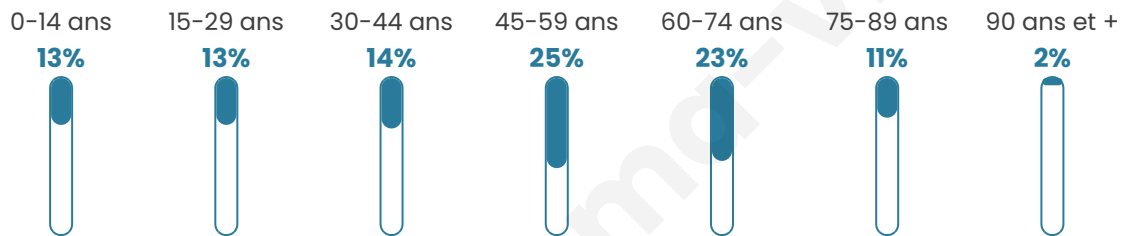
**24 480 €/an**

## Evolution du nombre d'habitants

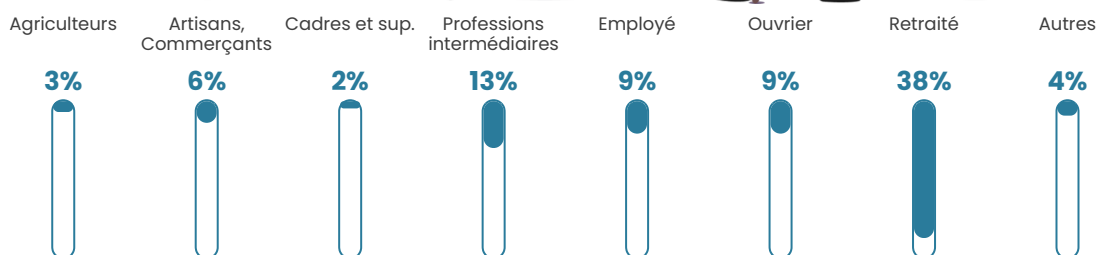


Sources : Institut national de la statistique et des études économiques (insee) selon Les dernières parutions officielles de 2024 portant sur les années 2020, 2021 et 2022.


## Tranche d'âge




## Activité professionnelle



## Niveau de diplôme






## Composition des ménages



# Profils électoraux

## Premier tour

	Emmanuel MACRON	35.56 %
	Marine LE PEN	20.63 %
	Jean-Luc MÉLENCHON	17.46 %
	Éric ZEMMOUR	6.98 %
	Valérie PÉCRESSÉ	6.03 %
	Yannick JADOT	3.81 %
	Fabien ROUSSEL	3.17 %
	Jean LASSALLE	2.22 %
	Anne HIDALGO	1.59 %
	Nicolas DUPONT- AIGNAN	1.27 %
	Philippe POUTOU	0.95 %
	Nathalie ARTHAUD	0.32 %



### 394 inscrits

Participation : 81.22%

Votes blancs : 1.25%

Votes nuls : 0.31%

## Second tour

	Emmanuel MACRON	60,13 %
	Marine LE PEN	39,87 %

### 394 inscrits

Participation : 85.79%

Votes blancs : 5.33%

Votes nuls : 1.18%

# Sécurité



Agressions physiques / sexuelles

0



Cambriolages

0



Vols / dégradations

0



Stupéfiants

0

## Evolution du nombre d'infractions



## Pour comparer

(en proportion du nombre d'habitants)



Sources : Bases statistiques communale, départementale et régionale de la délinquance enregistrée par la police et la gendarmerie nationales selon les dernières parutions officielles de 2025 portant sur l'année 2024 ([data.gouv](https://data.gouv.fr)).

Agressions physiques / sexuelles : Violences sexuelles, coups et blessures volontaires intrafamiliaux, coups et blessures volontaires, autres coups, blessures volontaires et vols violents sans arme.

Cambriolages : Cambriolages de logements.

Vols : Vols avec armes, vols d'accessoires sur véhicules, vols dans les véhicules, vols de véhicules, vols sans violence contre des personnes, destructions, dégradations volontaires et escroqueries.

Stupéfiants : Trafic de stupéfiants dont (AFD) et usage de stupéfiants.

# Services à la population



## Commerce

Hypermarché	X <a href="#">Dieppe</a> 9km
Supermarché	X <a href="#">Luneray</a> 6km
Superette	<b>2</b>
Boulangerie	<b>1</b>
Boucherie	<b>1</b>
Restaurant	X <a href="#">Sainte-Marguerite-sur-Mer</a> 4km
Garage	X <a href="#">Longueil</a> 1km
Station-service	X <a href="#">Luneray</a> 5km
Banque	X <a href="#">Luneray</a> 6km
La poste	X <a href="#">Longueil</a> 2km
Coiffeur	<b>2</b>
Tabac	X <a href="#">Luneray</a> 6km
Bars / discothèque	<b>1</b>
Bibliothèque	X <a href="#">Quiberville</a> 5km
Cinéma	X <a href="#">Greuville</a> 7km
Vétérinaire	X <a href="#">Gueures</a> 5km



## Santé

Pharmacie	<b>1</b>
Hôpital	X <a href="#">Dieppe</a> 9km
Laboratoire d'analyses médicales	X <a href="#">Saint-Aubin-sur-Scie</a> 9km
Etablissement pour handicapé	X <a href="#">Bacqueville-en-Caux</a> 9km
EHPA	X <a href="#">Luneray</a> 5km
Médecin	<b>3</b>
Dentiste	X <a href="#">Ambrumesnil</a> 2km
Chirurgien	X <a href="#">Saint-Aubin-sur-Scie</a> 9km
Dermatologue	X <a href="#">Barentin</a> 36km
Anesthésiste	X <a href="#">Yvetot</a> 32km
Gastro-entérologue	X <a href="#">Saint-Aubin-sur-Scie</a> 9km
Gynécologue	X <a href="#">Dieppe</a> 10km
Cancérologue	X <a href="#">Rouen</a> 50km
Neurologue	X <a href="#">Saint-Aubin-sur-Scie</a> 9km
Ophtalmologue	X <a href="#">Dieppe</a> 10km
ORL	X <a href="#">Saint-Aubin-sur-Scie</a> 9km
Cardiologue	X <a href="#">Dieppe</a> 10km
Pédiatre	X <a href="#">Dieppe</a> 10km
Pneumologue	X <a href="#">Saint-Aubin-sur-Scie</a> 9km
Psychologue	X <a href="#">Dieppe</a> 10km
Radiologue	X <a href="#">Saint-Aubin-sur-Scie</a> 9km
Rhumatologue	X <a href="#">Dieppe</a> 10km
Sage-femme	X <a href="#">Offranville</a> 6km



## Éducation

Crèche	X <a href="#">Gueures</a> 3km
Ecole maternelle Public	X <a href="#">Sainte-Marguerite-sur-Mer</a> 5km
Ecole maternelle Privé	X <a href="#">Le Havre</a> 73km
Ecole primaire Public	<b>1</b>
Ecole primaire Privé	X <a href="#">Dieppe</a> 9km
Collège Public	X <a href="#">Offranville</a> 5km
Collège Privé	X <a href="#">Dieppe</a> 9km
Lycée Public	X <a href="#">Offranville</a> 4km
Lycée Privé	X <a href="#">Dieppe</a> 9km

Sources : Base Sirene des entreprises et de leurs établissements selon les dernières parutions officielles de 2025 portant sur l'année 2024 ([data.gouv](#)). Liste, localisation et tarifs des professionnels de santé selon les dernières parutions officielles de 2025 portant sur l'année 2024 ([opendatasoft](#)) et FINISS Extraction du Fichier des établissements selon les dernières parutions officielles de 2025 portant sur l'année 2024 ([data.gouv](#)). Adresse et géolocalisation des établissements d'enseignement du premier et second degrés selon les dernières parutions officielles de 2025 portant sur l'année 2024 ([data.education.gouv](#))

## Villes autour de Ouveille-la-Rivière

Ville	Habitants	Superficie	Pop densité	Pop active	Taux chômage	Revenu moyen	Prix immobilier
Saint-Denis-d'Aclon	130	2 km <sup>2</sup>	65 h/km <sup>2</sup>	43.8%	9.2%	19 910 €/an	1 390 €/m <sup>2</sup>
Longueil	503	11 km <sup>2</sup>	46 h/km <sup>2</sup>	46.9%	3.4%	22 440 €/an	1 238 €/m <sup>2</sup>
Ambrumesnil	520	5 km <sup>2</sup>	104 h/km <sup>2</sup>	44.4%	3.1%	24 110 €/an	1 498 €/m <sup>2</sup>
Avremesnil	994	5 km <sup>2</sup>	199 h/km <sup>2</sup>	48.6%	3.9%	23 000 €/an	1 328 €/m <sup>2</sup>
Gueures	522	6 km <sup>2</sup>	87 h/km <sup>2</sup>	46%	3.6%	21 200 €/an	1 323 €/m <sup>2</sup>
Thil-Manneville	659	6 km <sup>2</sup>	110 h/km <sup>2</sup>	53.7%	3.9%	22 650 €/an	2 069 €/m <sup>2</sup>
Sainte-Marguerite-sur-Mer	473	5 km <sup>2</sup>	95 h/km <sup>2</sup>	40.4%	4.9%	24 530 €/an	1 860 €/m <sup>2</sup>
Le Bourg-Dun	422	14 km <sup>2</sup>	30 h/km <sup>2</sup>	46%	3.1%	23 030 €/an	1 513 €/m <sup>2</sup>
Colmesnil-Manneville	106	1 km <sup>2</sup>	106 h/km <sup>2</sup>	46.2%	2.8%	25 990 €/an	990 €/m <sup>2</sup>
Quiberville (1 avis)	542	3 km <sup>2</sup>	181 h/km <sup>2</sup>	43.7%	5.5%	24 580 €/an	2 205 €/m <sup>2</sup>
Luneray (1 avis)	2 169	5 km <sup>2</sup>	434 h/km <sup>2</sup>	38.4%	4.6%	22 490 €/an	1 535 €/m <sup>2</sup>
Varengueville-sur-Mer	969	10 km <sup>2</sup>	97 h/km <sup>2</sup>	35.9%	4.3%	26 970 €/an	2 253 €/m <sup>2</sup>
Hermanville	111	4 km <sup>2</sup>	28 h/km <sup>2</sup>	44.1%	4.5%	21 930 €/an	1 062 €/m <sup>2</sup>
Brachy (1 avis)	663	11 km <sup>2</sup>	60 h/km <sup>2</sup>	47.1%	4.8%	21 380 €/an	1 357 €/m <sup>2</sup>
Offranville (1 avis)	3 242	17 km <sup>2</sup>	191 h/km <sup>2</sup>	41.9%	4.2%	24 940 €/an	2 044 €/m <sup>2</sup>

bien-dans-ma-ville.fr



# Vous aimez votre ville ? Notez-la !

Et faites-nous part de vos remarques constructives



Avec

**BIEN** dans  
ma **VILLE** 