



Version web

Ville de Ouvans

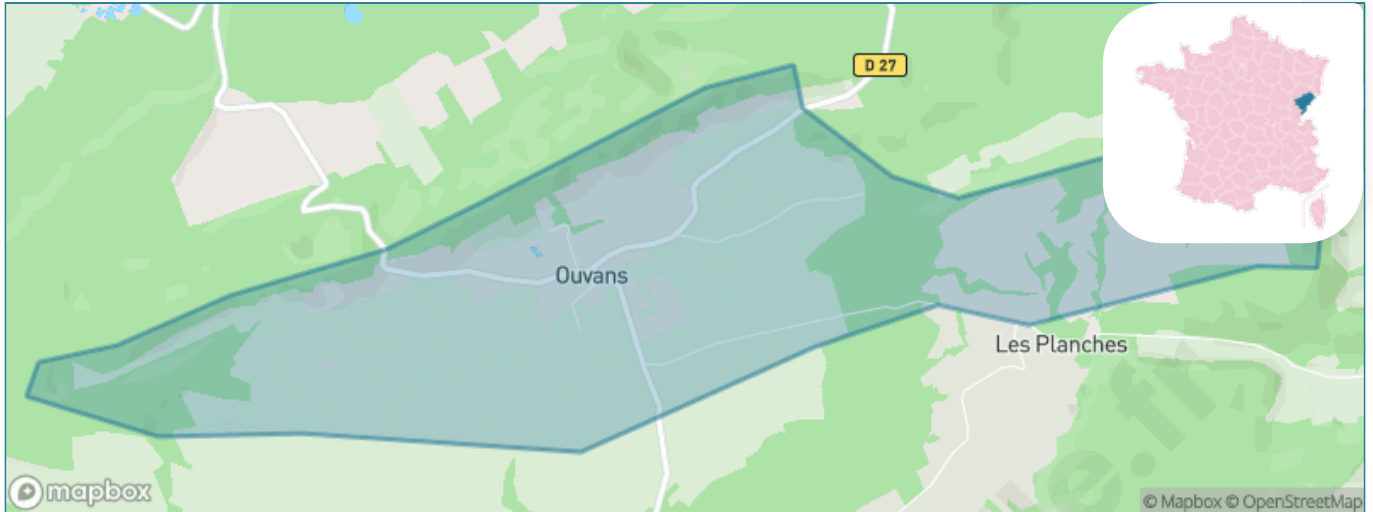
Présenté par

BIEN dans
ma **VILLE** 

Sommaire

Situation géographique	3
Statistiques sur la population	4
Evolution du nombre d'habitants	4
Tranche d'âge	5
0-14 ans	5
15-29 ans	5
30-44 ans	5
45-59 ans	5
60-74 ans	5
75-89 ans	5
90 ans et +	5
Activité professionnelle	5
Agriculteurs	5
Artisans, Commerçants	5
Cadres et sup.	5
Professions intermédiaires	5
Employé	5
Ouvrier	5
Retraité	5
Autres	5
Niveau de diplôme	6
Sans diplôme ou CEP	6
Brevet, BEPC, DNB	6
CAP-BEP ou équivalent	6
BAC ou équivalent	6
BAC+2	6
BAC+3 ou +4	6
BAC+5 ou plus	6
Composition des ménages	6
Couple sans enfant	6
Couple avec enfant(s)	6
Famille monoparentale	6
Colocation / Autre	6
Personnes seules	6
Profils électoraux	7
Premier tour	7
Sécurité	8
Evolution du nombre d'infractions	8
Pour comparer	9
Services à la population	10
Commerce	10
Éducation	10
Villes autour de Ouvans	11

Situation géographique



i Informations clés

- **Région** : Bourgogne-Franche-Comté
- **Département** : Doubs
- **Code postal** : 25530
- **Superficie** : 5 km²

RÉGION
BOURGOGNE
FRANCHE
COMTE

Doubs
le Département

Statistiques sur la population



Nombre d'habitants

68



Age moyen

39 ans



Pop active

45.6%



Taux chômage

2.5%



Pop densité

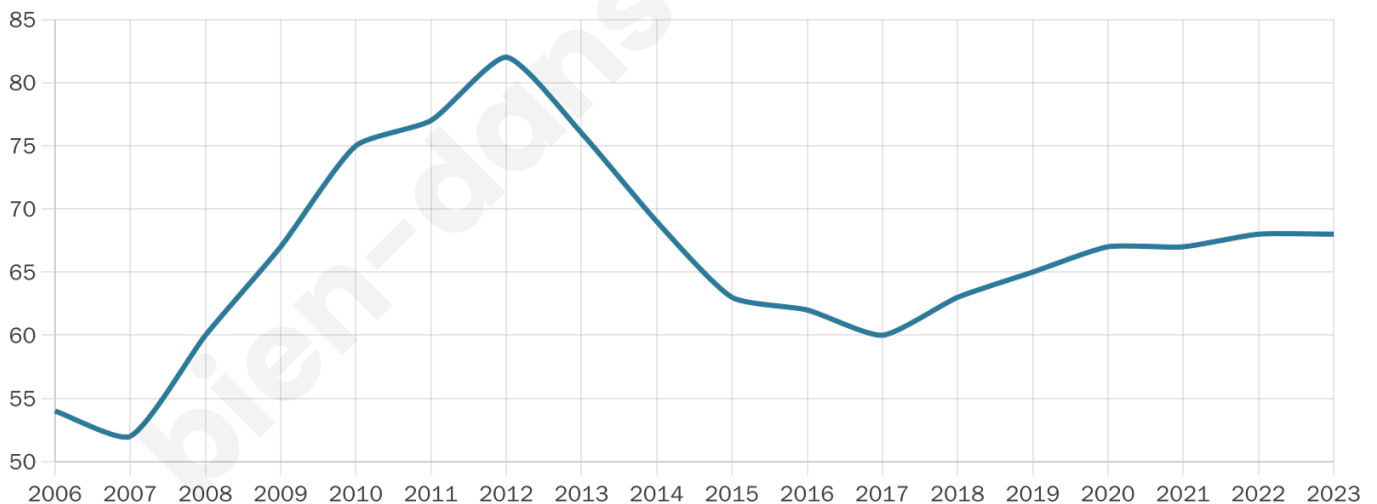
14 h/km²



Revenu moyen

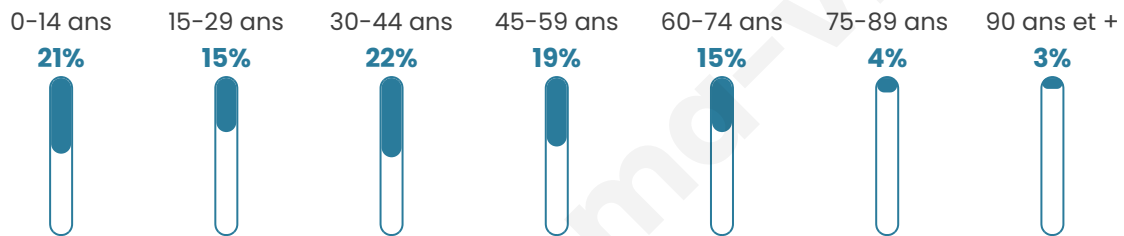
NC

Evolution du nombre d'habitants

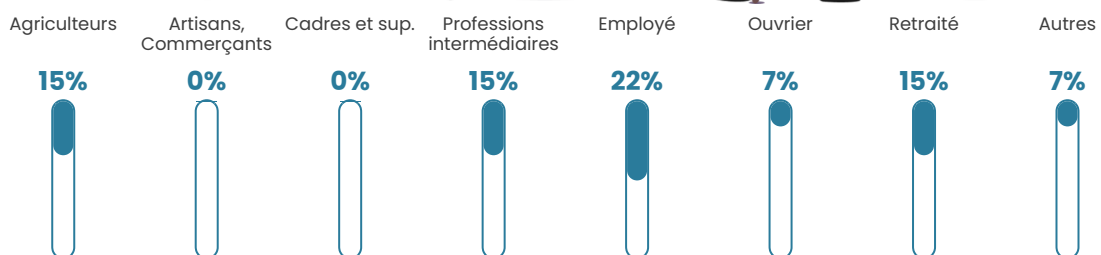


Sources : Institut national de la statistique et des études économiques (insee) selon Les dernières parutions officielles de 2024 portant sur les années 2020, 2021 et 2022.


Tranche d'âge




Activité professionnelle



Niveau de diplôme















Composition des ménages



Profils électoraux



Premier tour

	Emmanuel MACRON	29.55 %
	Marine LE PEN	25.00 %
	Valérie PÉCRESE	18.18 %
	Jean-Luc MÉLENCHON	13.64 %
	Éric ZEMMOUR	4.55 %
	Fabien ROUSSEL	2.27 %
	Yannick JADOT	2.27 %
	Philippe POUTOU	2.27 %
	Nicolas DUPONT-AIGNAN	2.27 %
	Nathalie ARTHAUD	0.00 %
	Jean LASSALLE	0.00 %
	Anne HIDALGO	0.00 %

56 inscrits

Participation : 78.57%
Votes blancs : 0.00%
Votes nuls : 0.00%

Second tour

	Emmanuel MACRON	45,65 %
	Marine LE PEN	54,35 %

56 inscrits

Participation : 85.71%
Votes blancs : 4.17%
Votes nuls : 0%

Sécurité



Agressions physiques / sexuelles

0



Cambriolages

0



Vols / dégradations

0



Stupéfiants

0

Evolution du nombre d'infractions



Pour comparer

(en proportion du nombre d'habitants)



Sources : Bases statistiques communale, départementale et régionale de la délinquance enregistrée par la police et la gendarmerie nationales selon les dernières parutions officielles de 2025 portant sur l'année 2024 ([data.gouv](https://data.gouv.fr)).

Agressions physiques / sexuelles : Violences sexuelles, coups et blessures volontaires intrafamiliaux, coups et blessures volontaires, autres coups, blessures volontaires et vols violents sans arme.

Cambriolages : Cambriolages de logements.

Vols : Vols avec armes, vols d'accessoires sur véhicules, vols dans les véhicules, vols de véhicules, vols sans violence contre des personnes, destructions, dégradations volontaires et escroqueries.

Stupéfiants : Trafic de stupéfiants dont (AFD) et usage de stupéfiants.

Services à la population



Commerce

Hypermarché	X Baume-les-Dames 12km
Supermarché	X Pierrefontaine-les-Varans 9km
Superette	X Sancey 8km
Boulangerie	X Sancey 8km
Boucherie	X Chazot 7km
Restaurant	X Cusance 6km
Garage	X Cusance 6km
Station-service	X Sancey 8km
Banque	X Sancey 8km
La poste	X Vercel-Villedieu-le-Camp 13km
Coiffeur	X Lanans 3km
Tabac	X Pierrefontaine-les-Varans 9km
Bars / discothèque	X Lanans 3km
Bibliothèque	X Colombier-Fontaine 24km
Cinéma	X Baume-les-Dames 12km
Vétérinaire	X Lanans 3km



Santé

Pharmacie	X Sancey 8km
Hôpital	X Morteau 27km
Laboratoire d'analyses médicales	X Baume-les-Dames 12km
Etablissement pour handicapé	X Baume-les-Dames 12km
EHPA	X Sancey 8km
Médecin	X Sancey 7km
Dentiste	X Sancey 8km
Chirurgien	X Montbéliard 34km
Dermatologue	X Valdahon 18km
Anesthésiste	X Besançon 38km
Gastro-entérologue	X Montbéliard 34km
Gynécologue	X Montbéliard 34km
Cancérologue	X 0km
Neurologue	X Besançon 33km
Ophtalmologue	X Lods 32km
ORL	X Pont-de-Roide-Vermondans 24km
Cardiologue	X Ornans 32km
Pédiatre	X Grand'Combe-Châteleu 29km
Pneumologue	X Besançon 35km
Psychologue	X Morteau 27km
Radiologue	X Baume-les-Dames 12km
Rhumatologue	X Besançon 33km
Sage-femme	X Baume-les-Dames 12km



Éducation

Crèche	X Vellefans 3km
Ecole maternelle Public	X Passavant 8km
Ecole maternelle Privé	X Muespach 73km
Ecole primaire Public	X Landresse 3km
Ecole primaire Privé	X Vercel-Villedieu-le-Camp 13km
Collège Public	X Sancey 7km
Collège Privé	X Sancey 8km
Lycée Public	X Baume-les-Dames 12km
Lycée Privé	X Les Fontenelles 22km

Sources : Base Sirene des entreprises et de leurs établissements selon les dernières parutions officielles de 2025 portant sur l'année 2024 ([data.gouv](#)). Liste, localisation et tarifs des professionnels de santé selon les dernières parutions officielles de 2025 portant sur l'année 2024 ([opendatasoft](#)) et FINISS Extraction du Fichier des établissements selon les dernières parutions officielles de 2025 portant sur l'année 2024 ([data.gouv](#)). Adresse et géolocalisation des établissements d'enseignement du premier et second degrés selon les dernières parutions officielles de 2025 portant sur l'année 2024 ([data.education.gouv](#))

Villes autour de Ouvans

Ville	Habitants	Superficie	Pop densité	Pop active	Taux chômage	Revenu moyen	Prix immobilier
Servin	195	10 km ²	20 h/km ²	53.8%	2.6%	23 580 €/an	765 €/m ²
Lanans	163	10 km ²	16 h/km ²	49.7%	2.5%	23 900 €/an	710 €/m ²
Vaudrivillers	77	3 km ²	26 h/km ²	40.3%	1.3%	NC	1 220 €/m ²
Landresse	236	14 km ²	17 h/km ²	47.9%	2.1%	23 320 €/an	NC
Vellevans	253	13 km ²	19 h/km ²	46.2%	2%	21 300 €/an	526 €/m ²
Vellerot-lès-Vercel	65	4 km ²	16 h/km ²	46.2%	3.1%	NC	412 €/m ²
Randevillers	106	4 km ²	27 h/km ²	47.2%	3.8%	20 200 €/an	NC
Montivernage	27	3 km ²	9 h/km ²	44.4%	7.4%	NC	NC
Villers-la-Combe	49	5 km ²	10 h/km ²	40.8%	4.1%	NC	1 144 €/m ²
Villers-Chief	148	7 km ²	21 h/km ²	48%	2%	24 580 €/an	1 823 €/m ²
Courtetaïn-et-Salans	93	6 km ²	16 h/km ²	46.2%	6.5%	NC	827 €/m ²
Laviron (1 avis)	356	19 km ²	19 h/km ²	48.3%	3.1%	23 330 €/an	548 €/m ²
Cusance	76	4 km ²	19 h/km ²	47.4%	6.6%	NC	NC
Lomont-sur-Crête	170	9 km ²	19 h/km ²	48.8%	1.2%	23 500 €/an	636 €/m ²
Guillon-les-Bains	108	4 km ²	27 h/km ²	47.2%	4.6%	NC	868 €/m ²

bien-dans-ma-ville.fr



Vous aimez votre ville ? Notez-la !

Et faites-nous part de vos remarques constructives



Avec

BIEN dans
ma **VILLE** 