



Version web

# Ville de Oussoy-en- Gâtinais

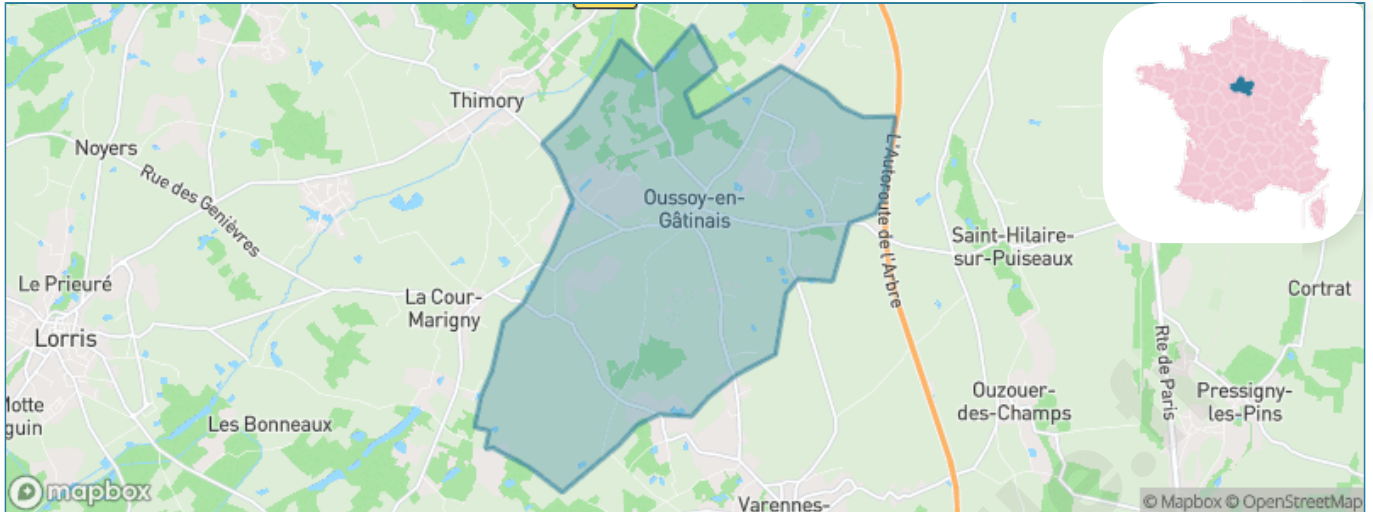
Présenté par

**BIEN** dans  
ma **VILLE** 

# Sommaire

Situation géographique .....	3
Statistiques sur la population .....	4
Evolution du nombre d'habitants .....	4
Tranche d'âge .....	5
0-14 ans .....	5
15-29 ans .....	5
30-44 ans .....	5
45-59 ans .....	5
60-74 ans .....	5
75-89 ans .....	5
90 ans et + .....	5
Activité professionnelle .....	5
Agriculteurs .....	5
Artisans, Commerçants .....	5
Cadres et sup. ....	5
Professions intermédiaires .....	5
Employé .....	5
Ouvrier .....	5
Retraité .....	5
Autres .....	5
Niveau de diplôme .....	6
Sans diplôme ou CEP .....	6
Brevet, BEPC, DNB .....	6
CAP-BEP ou équivalent .....	6
BAC ou équivalent .....	6
BAC+2 .....	6
BAC+3 ou +4 .....	6
BAC+5 ou plus .....	6
Composition des ménages .....	6
Couple sans enfant .....	6
Couple avec enfant(s) .....	6
Famille monoparentale .....	6
Colocation / Autre .....	6
Personnes seules .....	6
Profils électoraux .....	7
Premier tour .....	7
Sécurité .....	8
Evolution du nombre d'infractions .....	8
Pour comparer .....	9
Services à la population .....	10
Commerce .....	10
Éducation .....	10
Villes autour de Oussoy-en-Gâtinais .....	12

# Situation géographique



## i Informations clés

- **Région** : Centre-Val de Loire
- **Département** : Loiret
- **Code postal** : 45290
- **Superficie** : 23 km<sup>2</sup>



# Statistiques sur la population



Nombre d'habitants

**425**



Age moyen

**41 ans**



Pop active

**53.4%**



Taux chômage

**8.8%**



Pop densité

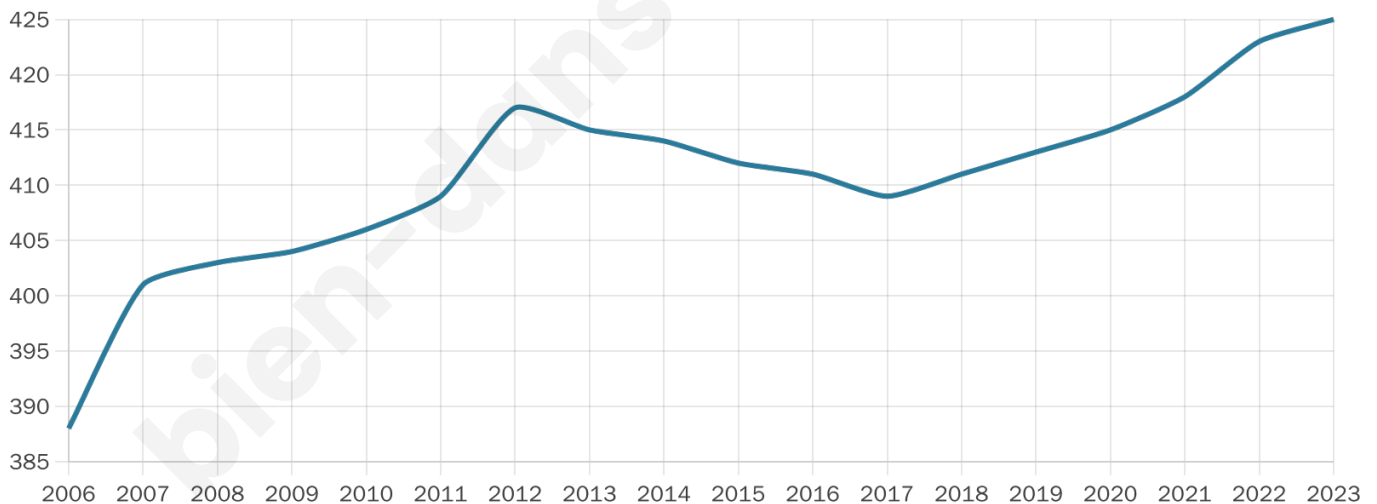
**18 h/km<sup>2</sup>**



Revenu moyen

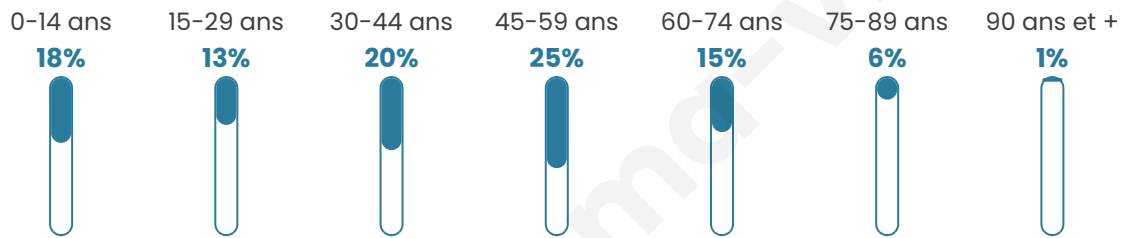
**22 570 €/an**

## Evolution du nombre d'habitants

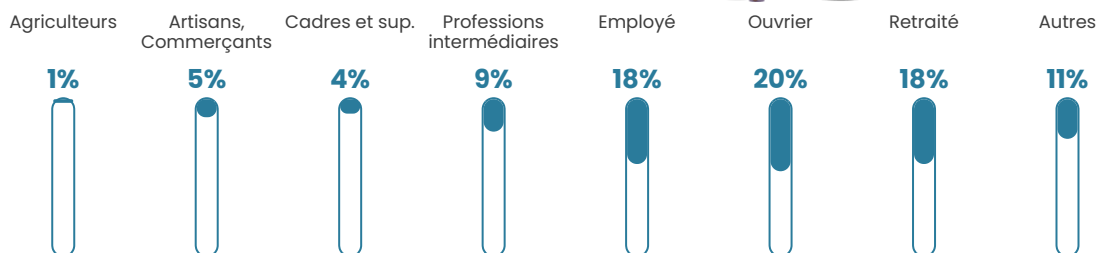


Sources : Institut national de la statistique et des études économiques (insee) selon Les dernières parutions officielles de 2024 portant sur les années 2020, 2021 et 2022.


## Tranche d'âge




## Activité professionnelle



## Niveau de diplôme



## Composition des ménages



# Profils électoraux

## Premier tour

	Marine LE PEN	47.83 %
	Emmanuel MACRON	15.02 %
	Éric ZEMMOUR	9.88 %
	Jean-Luc MÉLENCHON	7.11 %
	Valérie PÉCRESSE	6.72 %
	Jean LASSALLE	3.16 %
	Fabien ROUSSEL	2.77 %
	Yannick JADOT	2.77 %
	Nicolas DUPONT-AIGNAN	2.77 %
	Nathalie ARTHAUD	0.79 %
	Philippe POUTOU	0.79 %
	Anne HIDALGO	0.40 %



### 332 inscrits

Participation : 76.81%

Votes blancs : 0.78%

Votes nuls : 0.00%

## Second tour

	Emmanuel MACRON	31,02 %
	Marine LE PEN	68,98 %

### 332 inscrits

Participation : 80.12%

Votes blancs : 7.14%

Votes nuls : 0.75%

# Sécurité



Agressions physiques / sexuelles

0



Cambriolages

0



Vols / dégradations

0



Stupéfiants

0

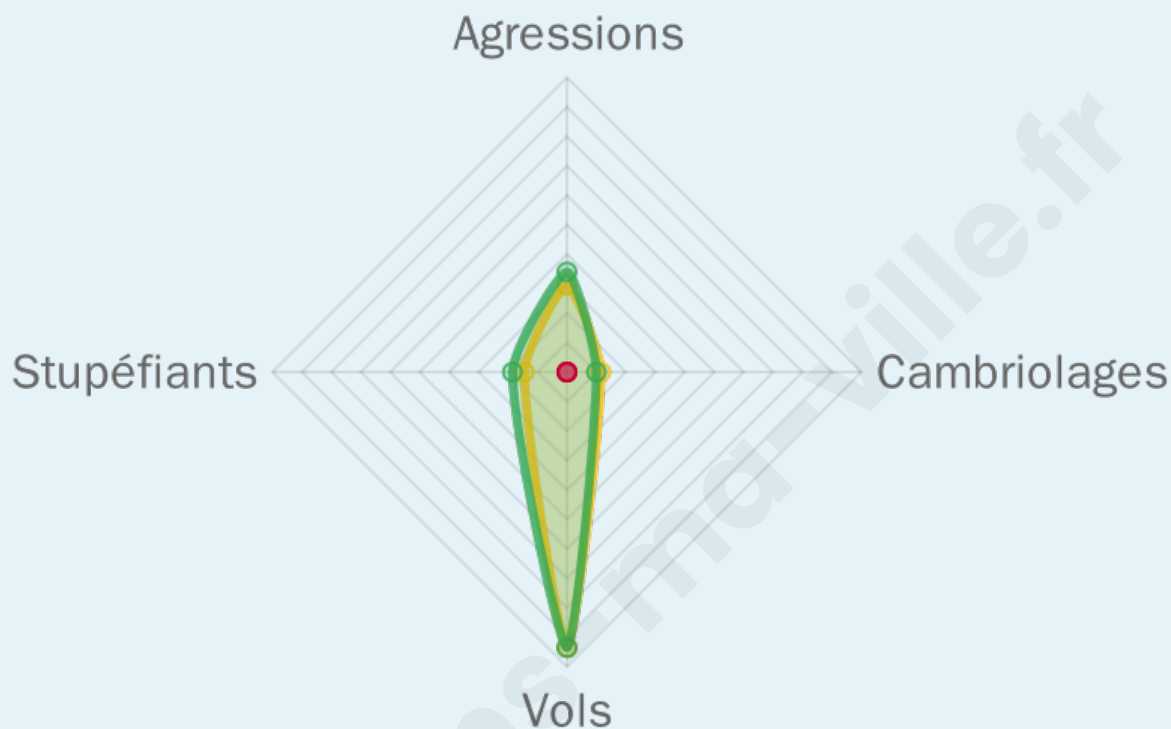
## Evolution du nombre d'infractions



## Pour comparer

(en proportion du nombre d'habitants)

■ Ville ■ Département ■ Région



Sources : Bases statistiques communale, départementale et régionale de la délinquance enregistrée par la police et la gendarmerie nationales selon les dernières parutions officielles de 2025 portant sur l'année 2024 ([data.gouv](https://data.gouv.fr)).

Agressions physiques / sexuelles : Violences sexuelles, coups et blessures volontaires intrafamiliaux, coups et blessures volontaires, autres coups, blessures volontaires et vols violents sans arme.

Cambriolages : Cambriolages de logements.

Vols : Vols avec armes, vols d'accessoires sur véhicules, vols dans les véhicules, vols de véhicules, vols sans violence contre des personnes, destructions, dégradations volontaires et escroqueries.

Stupéfiants : Trafic de stupéfiants dont (AFD) et usage de stupéfiants.

# Services à la population



## Commerce

Hypermarché	X <u>Amilly</u> 9km
Supermarché	X <u>Villemandeur</u> 8km
Superette	X <u>La Cour-Marigny</u> 5km
Boulangerie	X <u>Vimory</u> 5km
Boucherie	X <u>Varennes-Changy</u> 6km
Restaurant	X <u>Lombreuil</u> 3km
Garage	X <u>Lombreuil</u> 3km
Station-service	X <u>Varennes-Changy</u> 6km
Banque	X <u>Amilly</u> 9km
La poste	X <u>Varennes-Changy</u> 6km
Coiffeur	X <u>Thimory</u> 3km
Tabac	X <u>Varennes-Changy</u> 6km
Bars / discothèque	X <u>Vimory</u> 4km
Bibliothèque	X <u>Montargis</u> 11km
Cinéma	X <u>Montargis</u> 11km
Vétérinaire	X <u>Noyers</u> 8km



## Santé

Pharmacie	X <u>Varennes-Changy</u> 6km
Hôpital	X <u>Amilly</u> 13km
Laboratoire d'analyses médicales	X <u>Pannes</u> 9km
Etablissement pour handicapé	X <u>Villemandeur</u> 9km
EHPA	X <u>Ouzouer-des-Champs</u> 6km
Médecin	X <u>Varennes-Changy</u> 6km
Dentiste	X <u>Villemandeur</u> 9km
Chirurgien	X <u>Montargis</u> 12km
Dermatologue	X <u>Gien</u> 26km
Anesthésiste	X <u>Montargis</u> 12km
Gastro-entérologue	X <u>Montargis</u> 12km
Gynécologue	X <u>La Cour-Marigny</u> 7km
Cancérologue	X <u>Saran</u> 57km
Neurologue	X <u>Gron</u> 53km
Ophtalmologue	X <u>Varennes-Changy</u> 6km
ORL	X <u>Lorris</u> 11km
Cardiologue	X <u>Amilly</u> 10km
Pédiatre	X <u>Amilly</u> 13km
Pneumologue	X <u>Montargis</u> 10km
Psychologue	X <u>Montargis</u> 10km
Radiologue	X <u>Montargis</u> 12km
Rhumatologue	X <u>Gien</u> 25km
Sage-femme	X <u>Villemandeur</u> 9km



## Éducation

Crèche	X <u>Villemandeur</u> 8km
Ecole maternelle Public	X <u>Chevillon-sur-Huillard</u> 6km
Ecole maternelle Privé	X <u>Avon</u> 56km
Ecole primaire Public	1
Ecole primaire Privé	X <u>Montargis</u> 11km
Collège Public	X <u>Villemandeur</u> 9km
Collège Privé	X <u>Montargis</u> 11km
Lycée Public	X <u>Montargis</u> 8km
Lycée Privé	X <u>Montargis</u> 11km

Sources : Base Sirene des entreprises et de leurs établissements selon les dernières parutions officielles de 2025 portant sur l'année 2024 ([data.gouv](#)). Liste, localisation et tarifs des professionnels de santé selon les dernières parutions officielles de 2025 portant sur l'année 2024 ([opendatasoft](#)) et FINESS Extraction du Fichier des établissements selon les dernières parutions officielles de 2025 portant sur l'année 2024 ([data.gouv](#)). Adresse et géolocalisation des établissements d'enseignement du premier et second degrés selon les

bien-dans-ma-ville.fr

## Villes autour de Oussoy-en-Gâtinais

Ville	Habitants	Superficie	Pop densité	Pop active	Taux chômage	Revenu moyen	Prix immobilier
Thimory	684	12 km <sup>2</sup>	57 h/km <sup>2</sup>	54.4%	5.7%	23 020 €/an	1 448 €/m <sup>2</sup>
Lombreuil (1 avis)	307	7 km <sup>2</sup>	44 h/km <sup>2</sup>	49.5%	3.3%	24 210 €/an	1 685 €/m <sup>2</sup>
Saint-Hilaire-sur-Puiseaux	151	11 km <sup>2</sup>	14 h/km <sup>2</sup>	45%	3.3%	24 310 €/an	1 529 €/m <sup>2</sup>
La Cour-Marigny	379	13 km <sup>2</sup>	29 h/km <sup>2</sup>	43.3%	2.4%	21 700 €/an	1 959 €/m <sup>2</sup>
Vimory	1 099	26 km <sup>2</sup>	42 h/km <sup>2</sup>	48.1%	5.3%	24 290 €/an	1 354 €/m <sup>2</sup>
Ouzouer-des-Champs	279	11 km <sup>2</sup>	25 h/km <sup>2</sup>	39.1%	3.9%	24 430 €/an	1 009 €/m <sup>2</sup>
Chevillon-sur-Huillard (2 avis)	1 506	19 km <sup>2</sup>	79 h/km <sup>2</sup>	48.6%	4.2%	25 550 €/an	1 830 €/m <sup>2</sup>
Varennnes-Changy (2 avis)	1 503	29 km <sup>2</sup>	52 h/km <sup>2</sup>	45.2%	4.7%	23 220 €/an	1 401 €/m <sup>2</sup>
Mormant-sur-Vernisson	138	10 km <sup>2</sup>	14 h/km <sup>2</sup>	43.5%	0.7%	24 570 €/an	1 587 €/m <sup>2</sup>
Cléguer (6 avis)	3 460	32 km <sup>2</sup>	108 h/km <sup>2</sup>	45.1%	2.9%	23 140 €/an	1 578 €/m <sup>2</sup>
Solterre	466	9 km <sup>2</sup>	52 h/km <sup>2</sup>	48.1%	5.6%	23 190 €/an	1 155 €/m <sup>2</sup>
Villemandeur (2 avis)	7 078	11 km <sup>2</sup>	643 h/km <sup>2</sup>	39.3%	5.3%	22 510 €/an	1 599 €/m <sup>2</sup>
Chailly-en-Gâtinais	694	18 km <sup>2</sup>	39 h/km <sup>2</sup>	48.6%	3.6%	22 630 €/an	1 535 €/m <sup>2</sup>
Presnoy	257	7 km <sup>2</sup>	37 h/km <sup>2</sup>	48.2%	1.9%	23 680 €/an	1 470 €/m <sup>2</sup>
Pressigny-les-Pins (1 avis)	527	11 km <sup>2</sup>	48 h/km <sup>2</sup>	45.2%	5.3%	22 570 €/an	1 140 €/m <sup>2</sup>

bien-dans-ma-ville.fr



# Vous aimez votre ville ? Notez-la !

Et faites-nous part de vos remarques constructives



Avec

**BIEN** dans  
ma **VILLE** 