



Version web

Ville de Oupia

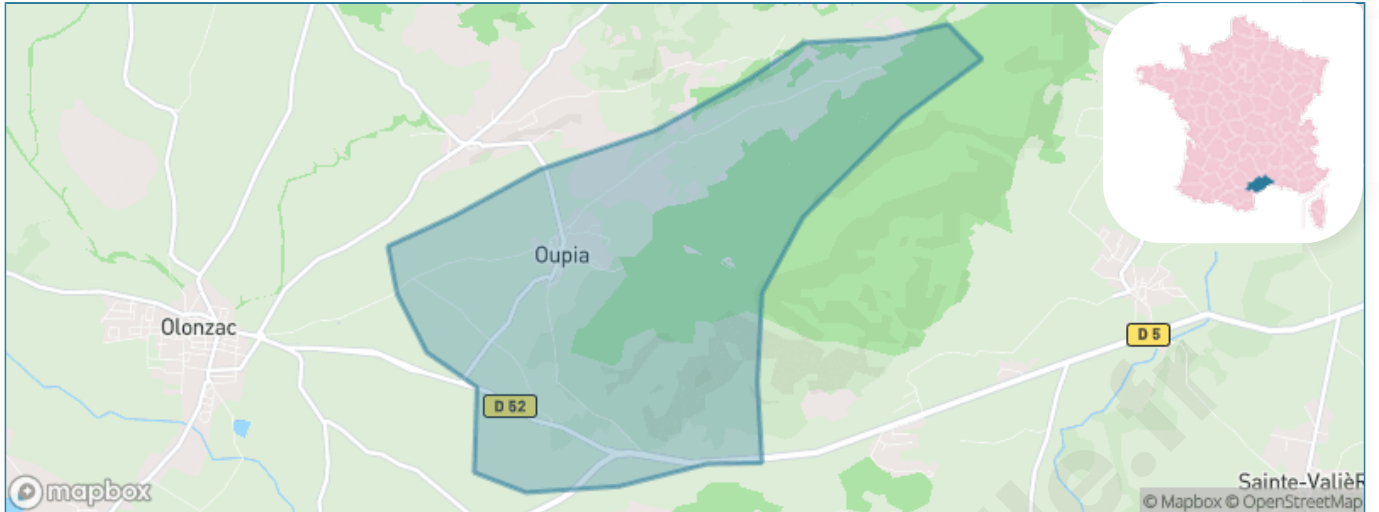
Présenté par

BIEN dans
ma **VILLE** 

Sommaire

Situation géographique	3
Statistiques sur la population	4
Evolution du nombre d'habitants	4
Tranche d'âge	5
0-14 ans	5
15-29 ans	5
30-44 ans	5
45-59 ans	5
60-74 ans	5
75-89 ans	5
90 ans et +	5
Activité professionnelle	5
Agriculteurs	5
Artisans, Commerçants	5
Cadres et sup.	5
Professions intermédiaires	5
Employé	5
Ouvrier	5
Retraité	5
Autres	5
Niveau de diplôme	6
Sans diplôme ou CEP	6
Brevet, BEPC, DNB	6
CAP-BEP ou équivalent	6
BAC ou équivalent	6
BAC+2	6
BAC+3 ou +4	6
BAC+5 ou plus	6
Composition des ménages	6
Couple sans enfant	6
Couple avec enfant(s)	6
Famille monoparentale	6
Colocation / Autre	6
Personnes seules	6
Profils électoraux	7
Premier tour	7
Sécurité	8
Evolution du nombre d'infractions	8
Pour comparer	9
Services à la population	10
Commerce	10
Éducation	10
Villes autour de Oupia	12

Situation géographique



i Informations clés

- **Région** : Occitanie
- **Département** : Hérault
- **Code postal** : 34210
- **Superficie** : 9 km²



Statistiques sur la population



Nombre d'habitants

274



Age moyen

51 ans



Pop active

42.7%



Taux chômage

16.3%



Pop densité

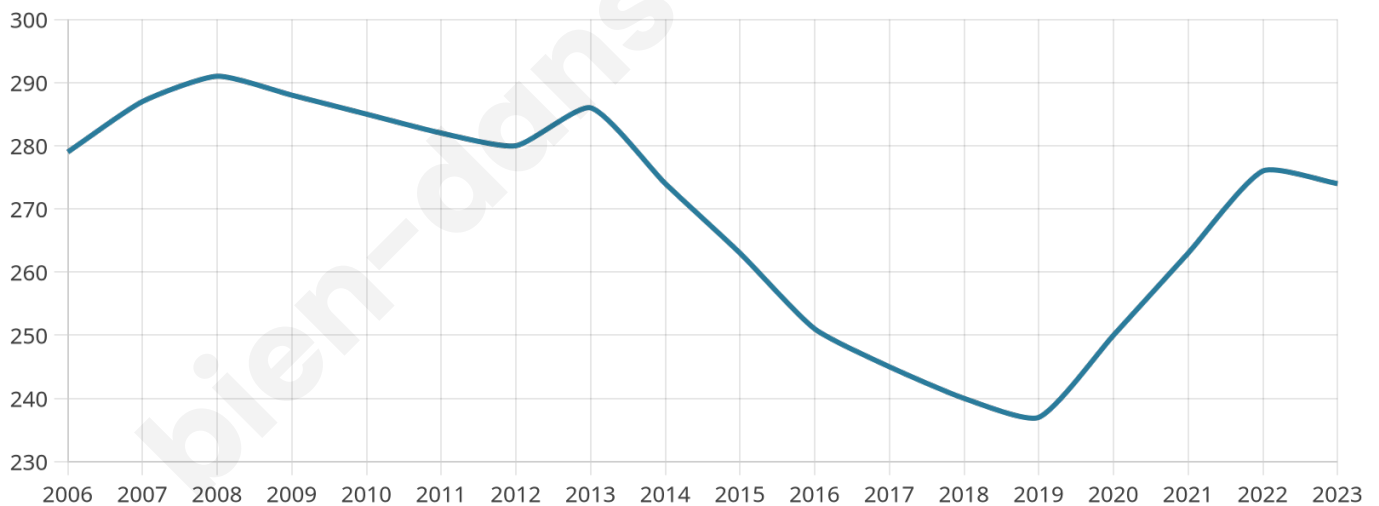
30 h/km²



Revenu moyen

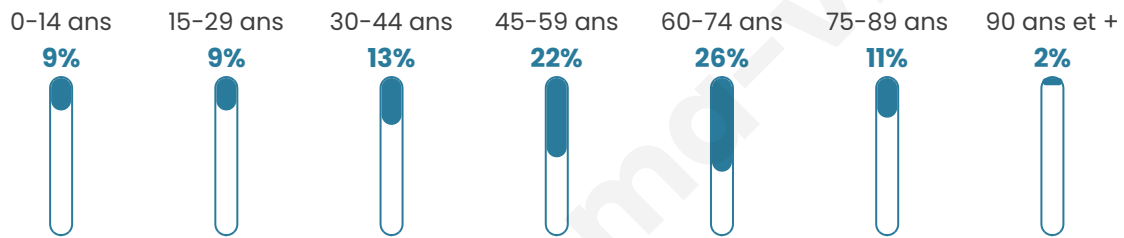
17 250 €/an

Evolution du nombre d'habitants

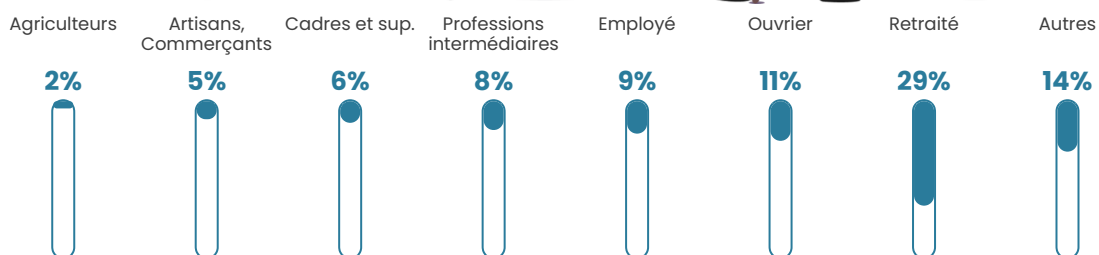


Sources : Institut national de la statistique et des études économiques (insee) selon Les dernières parutions officielles de 2024 portant sur les années 2020, 2021 et 2022.

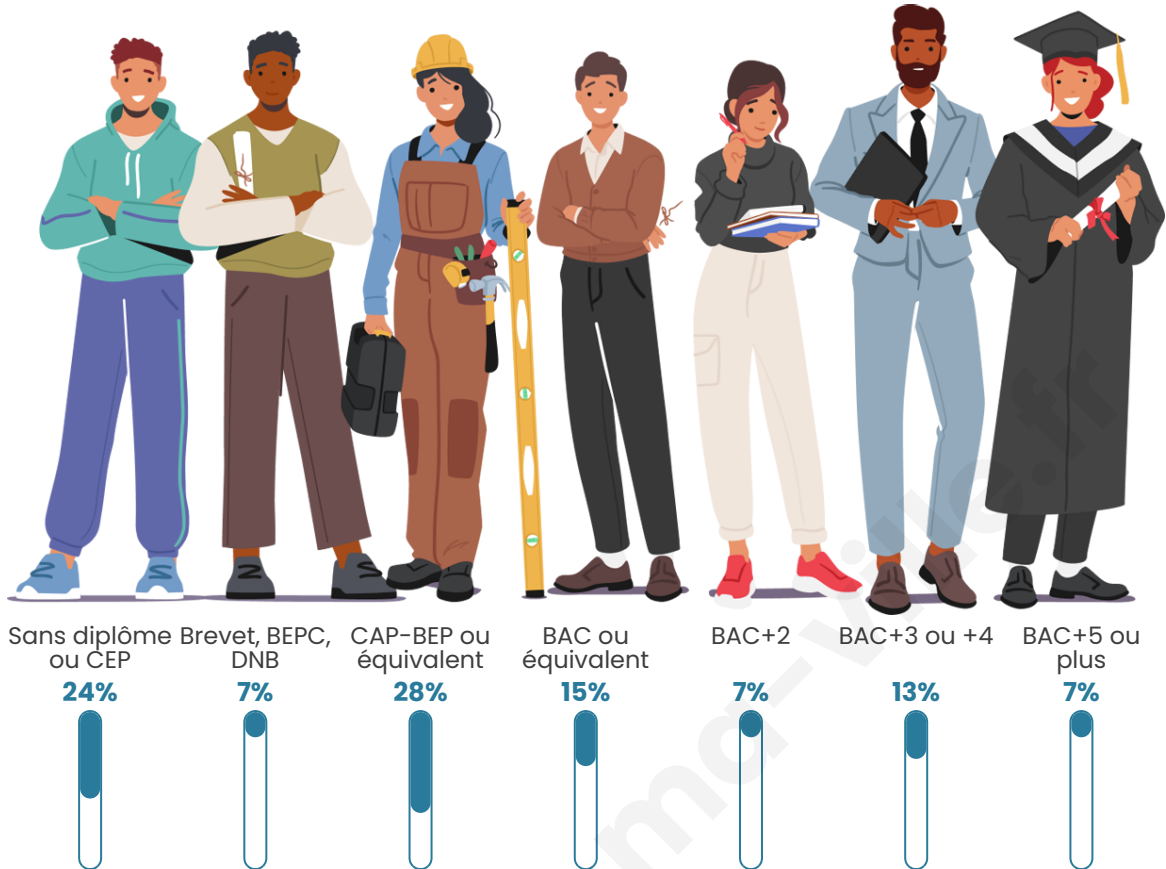
Tranche d'âge




Activité professionnelle



Niveau de diplôme











Composition des ménages



Profils électoraux

Premier tour

	Marine LE PEN	37.72 %
	Jean-Luc MÉLENCHON	17.37 %
	Jean LASSALLE	14.37 %
	Emmanuel MACRON	12.57 %
	Éric ZEMMOUR	4.79 %
	Fabien ROUSSEL	3.59 %
	Yannick JADOT	2.99 %
	Valérie PÉCRESSE	2.99 %
	Nicolas DUPONT-AIGNAN	1.80 %
	Anne HIDALGO	1.20 %
	Philippe POUTOU	0.60 %
	Nathalie ARTHAUD	0.00 %



224 inscrits

Participation : 77.23%

Votes blancs : 2.89%

Votes nuls : 0.58%

Second tour

	Emmanuel MACRON	38,41 %
	Marine LE PEN	61,59 %

224 inscrits

Participation : 76.34%

Votes blancs : 7.02%

Votes nuls : 4.68%

Sécurité



Agressions physiques / sexuelles

0



Cambriolages

0



Vols / dégradations

0



Stupéfiants

0

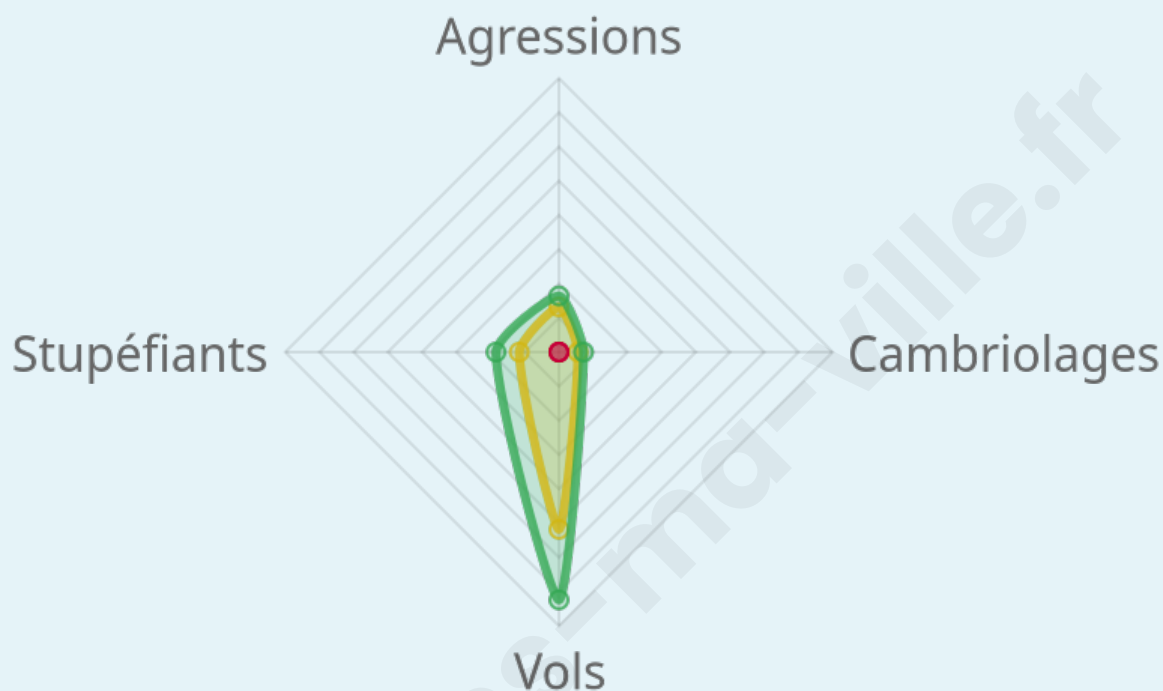
Evolution du nombre d'infractions



Pour comparer

(en proportion du nombre d'habitants)

Ville Département Région



Sources : Bases statistiques communale, départementale et régionale de la délinquance enregistrée par la police et la gendarmerie nationales selon les dernières parutions officielles de 2025 portant sur l'année 2024 ([data.gouv](https://data.gouv.fr)).

Agressions physiques / sexuelles : Violences sexuelles, coups et blessures volontaires intrafamiliaux, coups et blessures volontaires, autres coups, blessures volontaires et vols violents sans arme.

Cambriolages : Cambriolages de logements.

Vols : Vols avec armes, vols d'accessoires sur véhicules, vols dans les véhicules, vols de véhicules, vols sans violence contre des personnes, destructions, dégradations volontaires et escroqueries.

Stupéfiants : Trafic de stupéfiants dont (AFD) et usage de stupéfiants.

Services à la population



Commerce

Hypermarché	X <u>Lézignan-Corbières</u> 10km
Supermarché	X <u>Olonzac</u> 2km
Superette	X <u>Olonzac</u> 2km
Boulangerie	X <u>Olonzac</u> 3km
Boucherie	X <u>Pépieux</u> 7km
Restaurant	1
Garage	1
Station-service	X <u>Homps</u> 4km
Banque	X <u>Olonzac</u> 3km
La poste	X <u>Homps</u> 4km
Coiffeur	X <u>Olonzac</u> 2km
Tabac	X <u>Olonzac</u> 3km
Bars / discothèque	X <u>Olonzac</u> 3km
Bibliothèque	1
Cinéma	X <u>Lézignan-Corbières</u> 9km
Vétérinaire	X <u>Olonzac</u> 4km



Santé

Pharmacie	X <u>Olonzac</u> 3km
Hôpital	X <u>Lézignan-Corbières</u> 10km
Laboratoire d'analyses médicales	X <u>Lézignan-Corbières</u> 11km
Etablissement pour handicapé	X <u>Pépieux</u> 7km
EHPA	X <u>Olonzac</u> 3km
Médecin	X <u>Olonzac</u> 2km
Dentiste	X <u>Olonzac</u> 3km
Chirurgien	X <u>Montredon-des-Corbières</u> 16km
Dermatologue	X <u>Sallèles-d'Aude</u> 15km
Anesthésiste	X <u>Montredon-des-Corbières</u> 16km
Gastro-entérologue	X <u>Lézignan-Corbières</u> 9km
Gynécologue	X <u>Narbonne</u> 20km
Cancérologue	X <u>Montredon-des-Corbières</u> 16km
Neurologue	X <u>Montredon-des-Corbières</u> 16km
Ophtalmologue	X <u>Lézignan-Corbières</u> 10km
ORL	X <u>Montredon-des-Corbières</u> 16km
Cardiologue	X <u>Montredon-des-Corbières</u> 16km
Pédiatre	X <u>Laure-Minervoies</u> 20km
Pneumologue	X <u>Narbonne</u> 23km
Psychologue	X <u>Marseillette</u> 21km
Radiologue	X <u>Lézignan-Corbières</u> 10km
Rhumatologue	X <u>Lézignan-Corbières</u> 9km
Sage-femme	X <u>Olonzac</u> 3km



Éducation

Crèche	X <u>Bize-Minervoies</u> 9km
Ecole maternelle Public	X <u>Olonzac</u> 4km
Ecole maternelle Privé	X <u>Perpignan</u> 66km
Ecole primaire Public	X <u>Olonzac</u> 3km
Ecole primaire Privé	X <u>Bize-Minervoies</u> 9km
Collège Public	X <u>Olonzac</u> 3km
Collège Privé	X <u>Lézignan-Corbières</u> 10km
Lycée Public	X <u>Lézignan-Corbières</u> 11km
Lycée Privé	X <u>Lézignan-Corbières</u> 10km

Sources : Base Sirene des entreprises et de leurs établissements selon les dernières parutions officielles de 2025 portant sur l'année 2024 ([data.gouv](#)). Liste, localisation et tarifs des professionnels de santé selon les dernières parutions officielles de 2025 portant sur l'année 2024 ([opendatasoft](#)) et FINISS Extraction du Fichier des établissements selon les dernières parutions officielles de 2025 portant sur l'année 2024 ([data.gouv](#)). Adresse et géolocalisation des établissements d'enseignement du premier et second degrés selon les

bien-dans-ma-ville.fr

Villes autour de Oupia

Ville	Habitants	Superficie	Pop densité	Pop active	Taux chômage	Revenu moyen	Prix immobilier
Beaufort	214	6 km ²	36 h/km ²	40.7%	6.5%	20 860 €/an	777 €/m ²
Olonzac (2 avis)	1 693	19 km ²	89 h/km ²	38.4%	7%	18 780 €/an	1 422 €/m ²
Azillanet (1 avis)	357	14 km ²	26 h/km ²	42.6%	9.8%	19 560 €/an	1 282 €/m ²
Homps	609	3 km ²	203 h/km ²	36.9%	6.6%	17 700 €/an	1 831 €/m ²
Argens-Minervois	395	4 km ²	99 h/km ²	37%	7.1%	21 000 €/an	1 564 €/m ²
Roubia	520	7 km ²	74 h/km ²	44.2%	8.7%	20 470 €/an	1 559 €/m ²
Tourouzelle	494	14 km ²	35 h/km ²	41.9%	7.7%	20 730 €/an	1 394 €/m ²
Pouzols-Minervois (1 avis)	599	10 km ²	60 h/km ²	40.4%	8%	19 810 €/an	2 194 €/m ²
Mailhac (1 avis)	595	10 km ²	60 h/km ²	44%	4.9%	19 200 €/an	1 536 €/m ²
Pépieux (1 avis)	1 118	9 km ²	124 h/km ²	38.7%	5.6%	19 290 €/an	1 509 €/m ²
Paraza (1 avis)	700	9 km ²	78 h/km ²	39%	6.9%	20 830 €/an	1 837 €/m ²
Sainte-Valière	534	6 km ²	89 h/km ²	44.2%	6.4%	20 560 €/an	1 547 €/m ²
Aigne (1 avis)	301	10 km ²	30 h/km ²	37.5%	7%	18 690 €/an	1 753 €/m ²
Aïgues-Vives (3 avis)	476	12 km ²	40 h/km ²	43.7%	7.1%	19 390 €/an	869 €/m ²
Cesserois	435	15 km ²	29 h/km ²	40.2%	8.7%	18 700 €/an	1 821 €/m ²

bien-dans-ma-ville.fr



Vous aimez votre ville ? Notez-la !

Et faites-nous part de vos remarques constructives



Avec

BIEN dans ma **VILLE** 