



Version web

Ville de Ouistreham

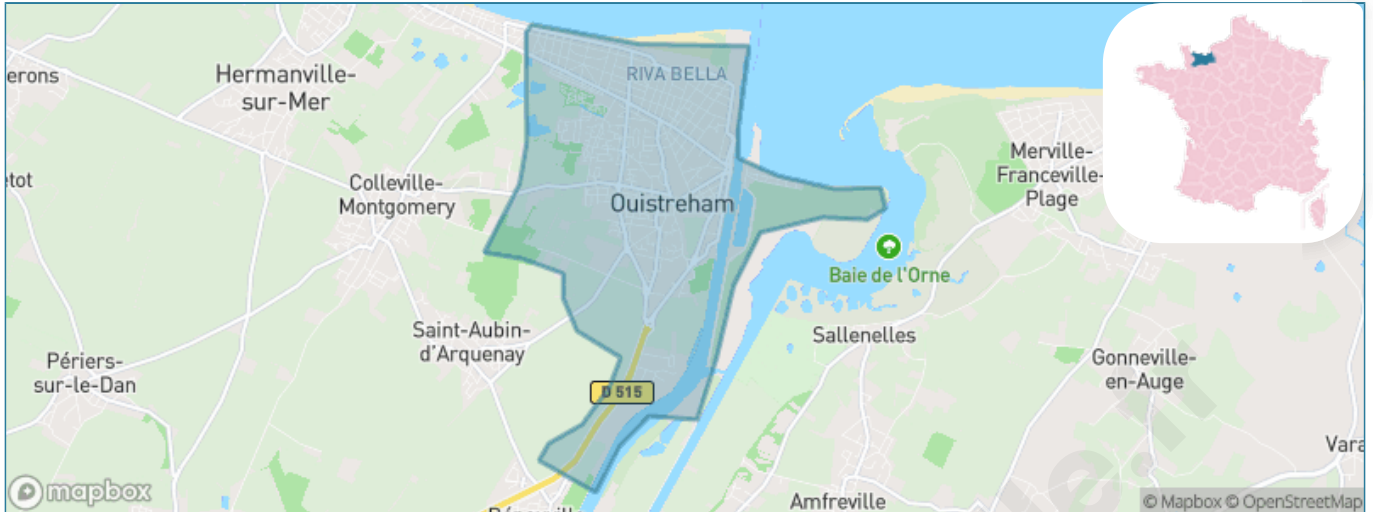
Présenté par

BIEN dans
ma **VILLE** 

Sommaire

Situation géographique	3
Statistiques sur la population	4
Evolution du nombre d'habitants	4
Tranche d'âge	5
0-14 ans	5
15-29 ans	5
30-44 ans	5
45-59 ans	5
60-74 ans	5
75-89 ans	5
90 ans et +	5
Activité professionnelle	5
Agriculteurs	5
Artisans, Commerçants	5
Cadres et sup.	5
Professions intermédiaires	5
Employé	5
Ouvrier	5
Retraité	5
Autres	5
Niveau de diplôme	6
Sans diplôme ou CEP	6
Brevet, BEPC, DNB	6
CAP-BEP ou équivalent	6
BAC ou équivalent	6
BAC+2	6
BAC+3 ou +4	6
BAC+5 ou plus	6
Composition des ménages	6
Couple sans enfant	6
Couple avec enfant(s)	6
Famille monoparentale	6
Colocation / Autre	6
Personnes seules	6
Profils électoraux	7
Premier tour	7
Sécurité	8
Evolution du nombre d'infractions	8
Pour comparer	9
Services à la population	10
Commerce	10
Éducation	10
Villes autour de Ouistreham	11
Avis sur la ville de Ouistreham	12
Moyenne par critère	12
Villes autour de Ouistreham	12
Répartition des avis par note	12
Répartition des avis par note	12

Situation géographique



i Informations clés

- **Région** : Normandie
- **Département** : Calvados
- **Code postal** : 14150
- **Superficie** : 10 km²



RÉGION
NORMANDIE



Statistiques sur la population



Nombre d'habitants

9 212



Age moyen

50 ans



Pop active

38.3%



Taux chômage

9.1%



Pop densité

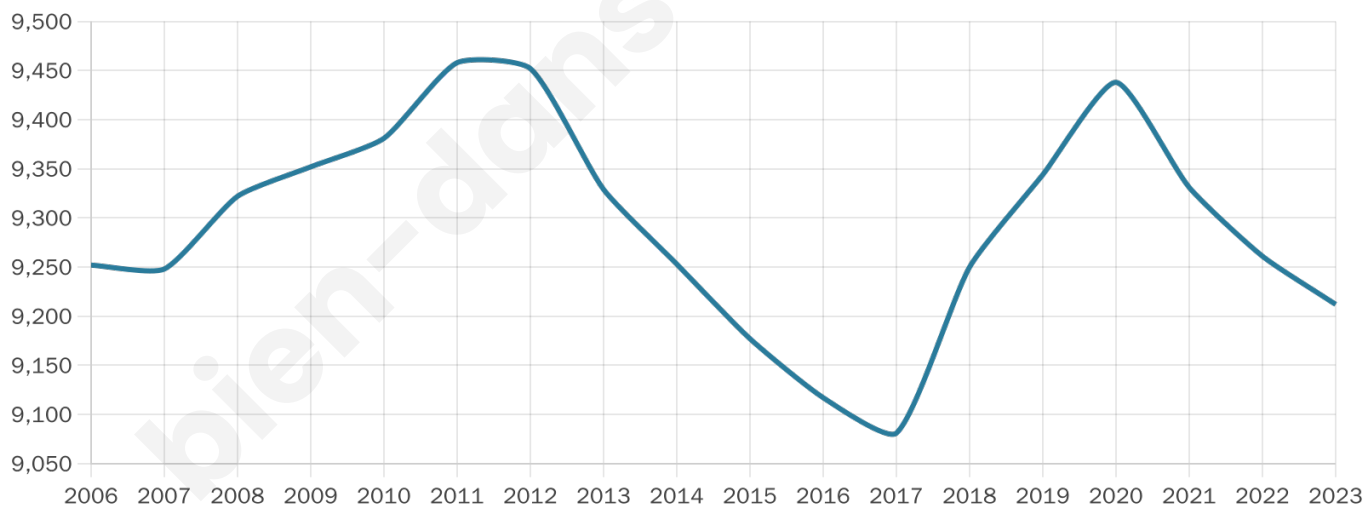
921 h/km²



Revenu moyen

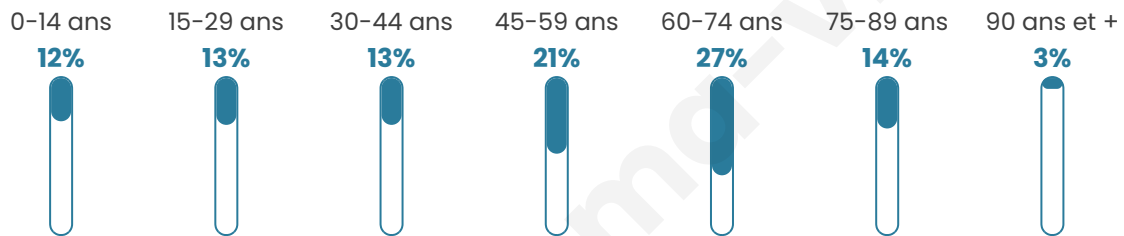
24 050 €/an

Evolution du nombre d'habitants

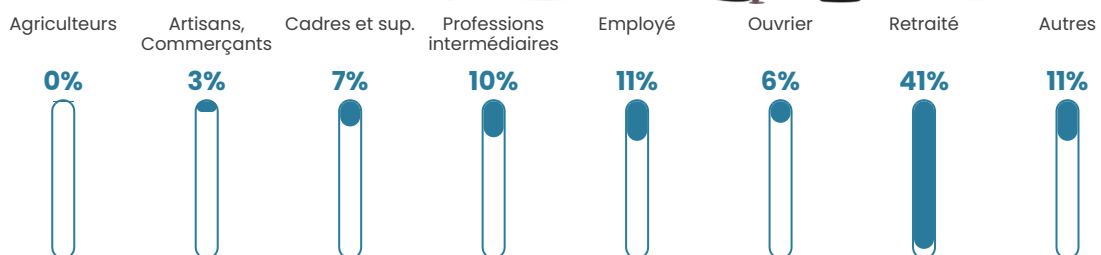


Sources : Institut national de la statistique et des études économiques (insee) selon Les dernières parutions officielles de 2024 portant sur les années 2020, 2021 et 2022.


Tranche d'âge



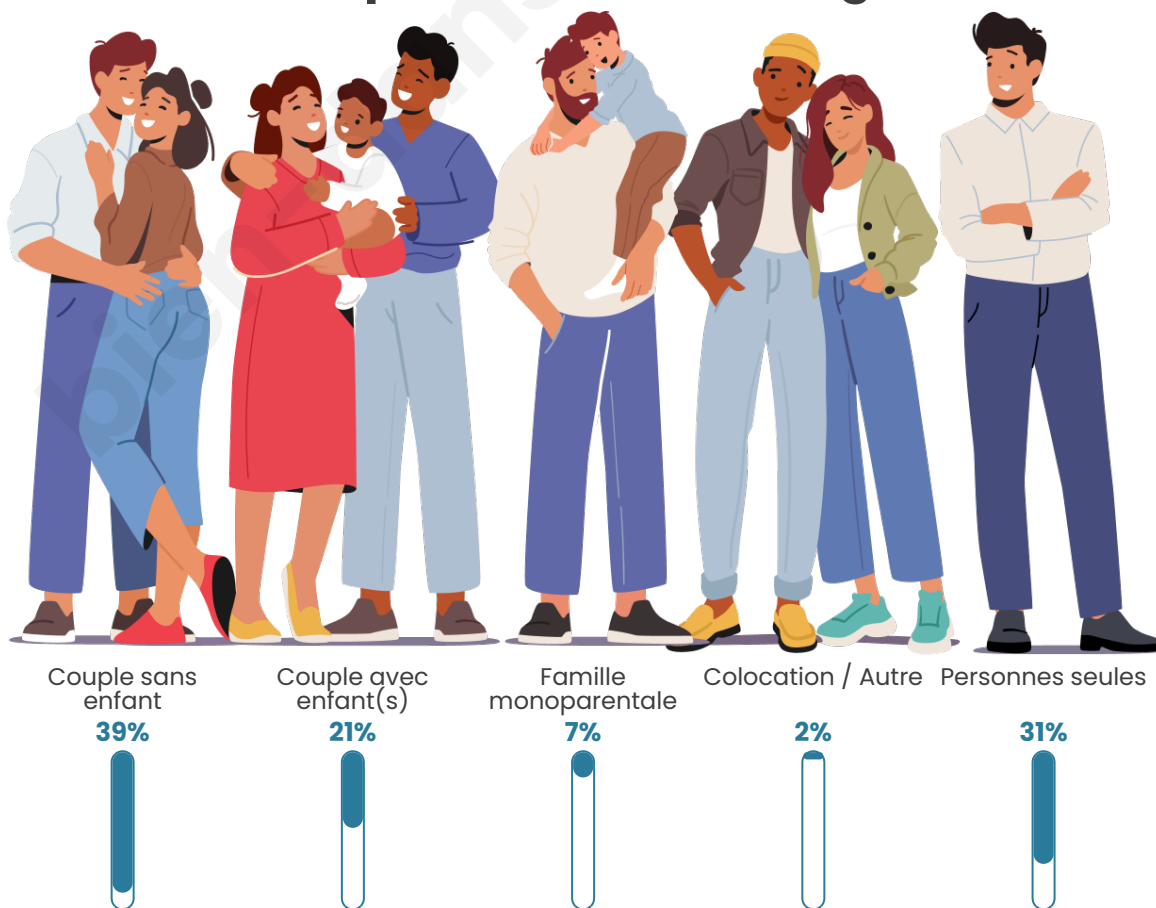
Activité professionnelle



Niveau de diplôme



Composition des ménages



Profils électoraux

Premier tour

	Emmanuel MACRON	33.04 %
	Marine LE PEN	21.63 %
	Jean-Luc MÉLENCHON	17.69 %
	Éric ZEMMOUR	7.46 %
	Valérie PÉCRESE	5.44 %
	Yannick JADOT	5.36 %
	Anne HIDALGO	2.47 %
	Jean LASSALLE	2.20 %
	Fabien ROUSSEL	2.15 %
	Nicolas DUPONT- AIGNAN	1.28 %
	Philippe POUTOU	0.66 %
	Nathalie ARTHAUD	0.61 %



8 224 inscrits

Participation : 75.32%

Votes blancs : 1.29%

Votes nuls : 0.50%

Second tour

	Emmanuel MACRON	64,17 %
	Marine LE PEN	35,83 %

8 227 inscrits

Participation : 74.71%

Votes blancs : 6%

Votes nuls : 2.05%

Sécurité



Agressions physiques / sexuelles

82



Cambriolages

13



Vols / dégradations

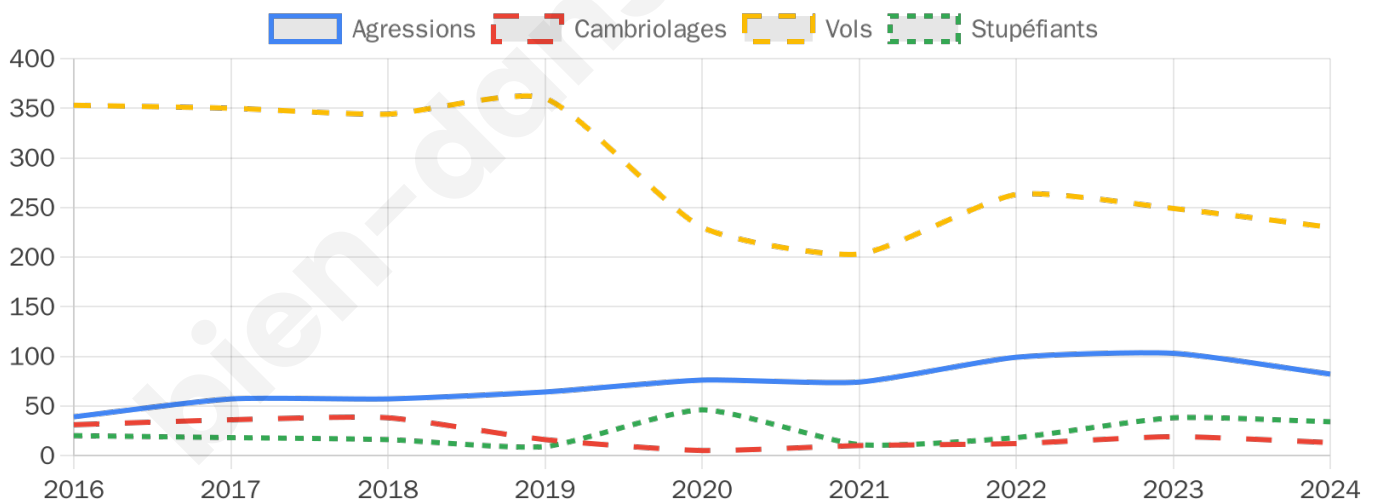
230



Stupéfiants

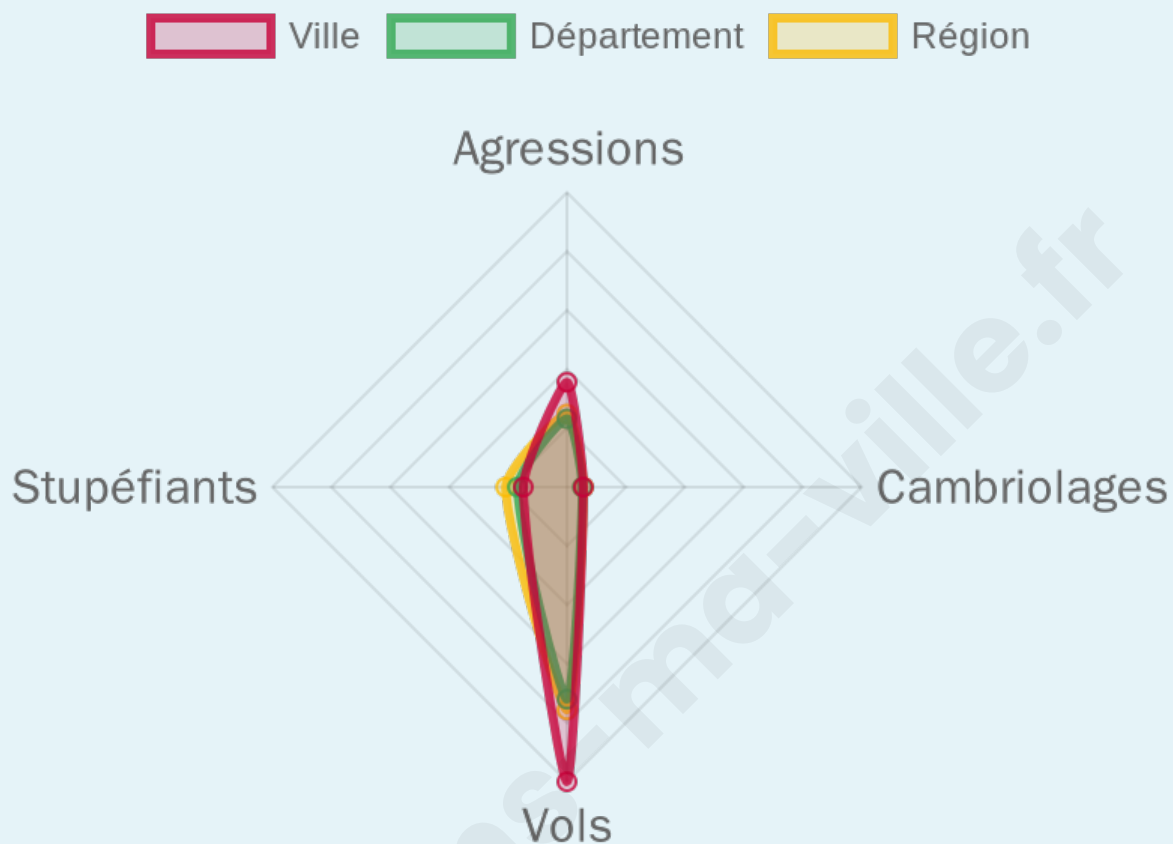
34

Evolution du nombre d'infractions



Pour comparer

(en proportion du nombre d'habitants)



Sources : Bases statistiques communale, départementale et régionale de la délinquance enregistrée par la police et la gendarmerie nationales selon les dernières parutions officielles de 2025 portant sur l'année 2024 ([data.gouv](https://data.gouv.fr)).

Agressions physiques / sexuelles : Violences sexuelles, coups et blessures volontaires intrafamiliaux, coups et blessures volontaires, autres coups, blessures volontaires et vols violents sans arme.

Cambriolages : Cambriolages de logements.

Vols : Vols avec armes, vols d'accessoires sur véhicules, vols dans les véhicules, vols de véhicules, vols sans violence contre des personnes, destructions, dégradations volontaires et escroqueries.

Stupéfiants : Trafic de stupéfiants dont (AFD) et usage de stupéfiants.

Services à la population



Commerce

Hypermarché	1
Supermarché	3
Superette	3
Boulangerie	10
Boucherie	3
Restaurant	32
Garage	8
Station-service	1
Banque	8
La poste	7
Coiffeur	19
Tabac	X <u>Hermanville-sur-Mer</u> 4km
Bars / discothèque	10
Bibliothèque	X <u>Ranville</u> 6km
Cinéma	2
Vétérinaire	7



Santé

Pharmacie	3
Hôpital	X <u>Hérouville-Saint-Clair</u> 11km
Laboratoire d'analyses médicales	1
Etablissement pour handicapé	X <u>Blainville-sur-Orne</u> 8km
EHPA	2
Médecin	8
Dentiste	4
Chirurgien	X <u>Caen</u> 12km
Dermatologue	X <u>Douvres-la-Délivrande</u> 10km
Anesthésiste	X <u>Saint-Contest</u> 13km
Gastro-entérologue	X <u>Hérouville-Saint-Clair</u> 11km
Gynécologue	X <u>Douvres-la-Délivrande</u> 9km
Cancérologue	X <u>Le Havre</u> 36km
Neurologue	X <u>Hérouville-Saint-Clair</u> 10km
Ophthalmologue	X <u>Colombelles</u> 11km
ORL	X <u>Caen</u> 13km
Cardiologue	X <u>Hérouville-Saint-Clair</u> 10km
Pédiatre	X <u>Hérouville-Saint-Clair</u> 11km
Pneumologue	X <u>Caen</u> 12km
Psychologue	X <u>Colombelles</u> 10km
Radiologue	X <u>Hérouville-Saint-Clair</u> 11km
Rhumatologue	X <u>Blainville-sur-Orne</u> 7km
Sage-femme	X <u>Ranville</u> 6km



Éducation

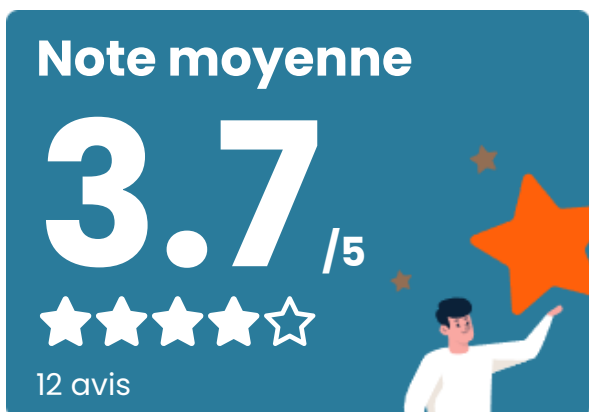
Crèche	2
Ecole maternelle Public	X <u>Ranville</u> 6km
Ecole maternelle Privé	X <u>Caen</u> 14km
Ecole primaire Public	1
Ecole primaire Privé	1
Collège Public	1
Collège Privé	X <u>Douvres-la-Délivrande</u> 9km
Lycée Public	X <u>Dives-sur-Mer</u> 11km
Lycée Privé	X <u>Douvres-la-Délivrande</u> 9km

Sources : Base Sirene des entreprises et de leurs établissements selon les dernières parutions officielles de 2025 portant sur l'année 2024 ([data.gouv](https://data.gouv.fr)). Liste, localisation et tarifs des professionnels de santé selon les dernières parutions officielles de 2025 portant sur l'année 2024 ([opendatasoft](https://opendatasoft.com)) et FINISS Extraction du Fichier des établissements selon les dernières parutions officielles de 2025 portant sur l'année 2024 ([data.gouv](https://data.gouv.fr)). Adresse et géolocalisation des établissements d'enseignement du premier et second degrés selon les dernières parutions officielles de 2025 portant sur l'année 2024 ([data.education.gouv](https://data.education.gouv.fr))

Villes autour de Ouistreham

Ville	Habitants	Superficie	Pop densité	Pop active	Taux chômage	Revenu moyen	Prix immobilier
Sallenelles (1 avis)	287	1 km ²	287 h/km ²	44.9%	4.2%	24 790 €/an	1 783 €/m ²
Saint-Aubin-d'Arquenay	1 118	3 km ²	373 h/km ²	50.6%	1.8%	26 690 €/an	1 733 €/m ²
Merville-Franceville-Plage (4 avis)	2 231	10 km ²	223 h/km ²	39%	3.7%	25 440 €/an	3 170 €/m ²
Colleville-Montgomery (1 avis)	2 586	7 km ²	369 h/km ²	41.7%	4.1%	26 130 €/an	2 720 €/m ²
Amfreville	1 394	6 km ²	232 h/km ²	48.1%	4.1%	26 240 €/an	2 760 €/m ²
Bénouville (4 avis)	1 987	5 km ²	397 h/km ²	46.1%	3.6%	27 550 €/an	2 339 €/m ²
Hermanville-sur-Mer (7 avis)	3 323	8 km ²	415 h/km ²	42.7%	2.6%	26 180 €/an	1 767 €/m ²
Gonneville-en-Auge (1 avis)	390	4 km ²	98 h/km ²	41.5%	3.3%	26 030 €/an	1 684 €/m ²
Lion-sur-Mer	2 486	4 km ²	622 h/km ²	43.8%	4.5%	25 200 €/an	1 551 €/m ²
Ranville (3 avis)	2 074	8 km ²	259 h/km ²	43.5%	3.2%	25 260 €/an	1 867 €/m ²
Bréville-les-Monts	661	4 km ²	165 h/km ²	47%	3.8%	25 510 €/an	2 402 €/m ²
Blainville-sur-Orne (4 avis)	6 106	7 km ²	872 h/km ²	48.4%	5%	22 010 €/an	2 045 €/m ²
Petiville (2 avis)	560	2 km ²	280 h/km ²	45.9%	2.5%	26 400 €/an	3 315 €/m ²
Cresserons (1 avis)	1 068	3 km ²	356 h/km ²	43.7%	2.2%	28 250 €/an	3 012 €/m ²
Plumetot	200	1 km ²	200 h/km ²	44.5%	2%	32 250 €/an	1 750 €/m ²

Avis sur la ville de Ouistreham



Moyenne par critère



Villes autour de Ouistreham

Ville	Note globale	Sécurité	Éducation	Sport Loisir	Environnement	Vie pratique
Sallenelles (1 avis)	4.0	4.0	4.0	4.0	4.0	4.0
Saint-Aubin-d'Arquenay	-	-	-	-	-	-
Merville-Franceville-Plage (4 avis)	3.8	4.0	4.0	3.5	4.3	3.0
Colleville-Montgomery (1 avis)	4.0	4.0	4.0	4.0	4.0	4.0
Amfreville	-	-	-	-	-	-
Bénouville (4 avis)	3.3	4.3	3.0	2.8	3.5	2.8
Hermanville-sur-Mer (7 avis)	4.3	3.9	4.7	4.4	4.3	4.4
Gonneville-en-Auge (1 avis)	4.2	5.0	3.0	3.0	5.0	5.0
Lion-sur-Mer	-	-	-	-	-	-
Ranville (3 avis)	4.3	4.7	4.7	3.7	4.7	4.0
Bréville-les-Monts	-	-	-	-	-	-
Blainville-sur-Orne (4 avis)	4.2	4.3	4.0	4.5	4.0	4.0
Petiville (2 avis)	3.5	5.0	3.0	2.5	5.0	2.0
Cresserons (1 avis)	3.2	5.0	5.0	1.0	4.0	1.0
Plumetot	-	-	-	-	-	-



Vous aimez votre ville ? Notez-la !

Et faites-nous part de vos remarques constructives



Avec

BIEN dans ma **VILLE** 