



Version web

Ville de Ouges

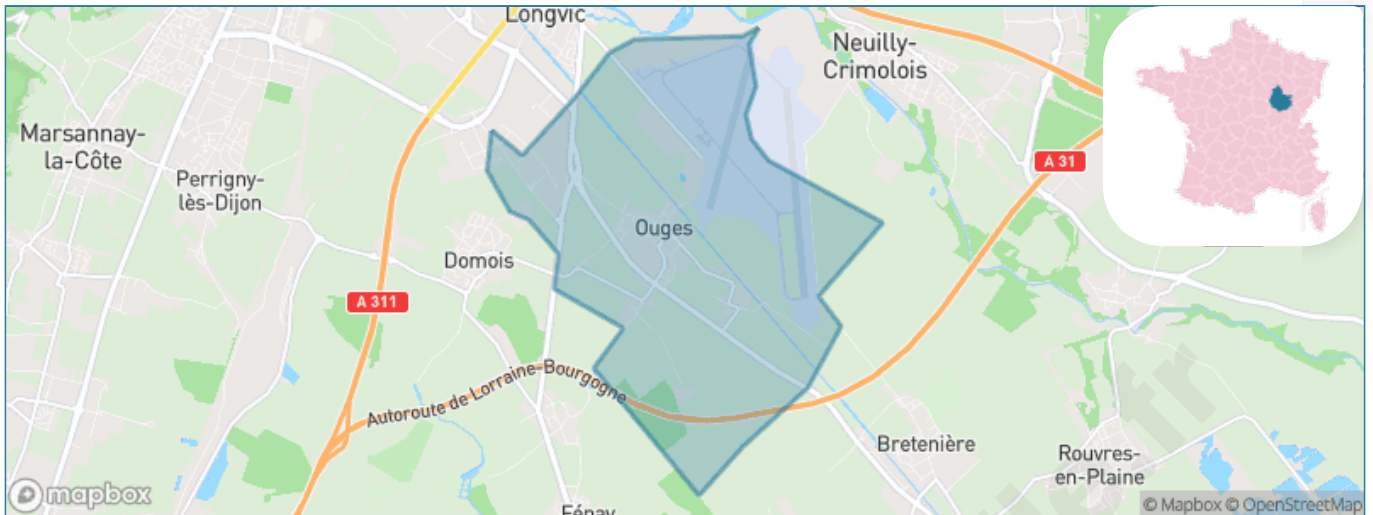
Présenté par

BIEN dans
ma **VILLE** 

Sommaire

Situation géographique	3
Statistiques sur la population	4
Evolution du nombre d'habitants	4
Tranche d'âge	5
0-14 ans	5
15-29 ans	5
30-44 ans	5
45-59 ans	5
60-74 ans	5
75-89 ans	5
90 ans et +	5
Activité professionnelle	5
Agriculteurs	5
Artisans, Commerçants	5
Cadres et sup.	5
Professions intermédiaires	5
Employé	5
Ouvrier	5
Retraité	5
Autres	5
Niveau de diplôme	7
Sans diplôme ou CEP	7
Brevet, BEPC, DNB	7
CAP-BEP ou équivalent	7
BAC ou équivalent	7
BAC+2	7
BAC+3 ou +4	7
BAC+5 ou plus	7
Composition des ménages	7
Couple sans enfant	7
Couple avec enfant(s)	7
Famille monoparentale	7
Colocation / Autre	7
Personnes seules	7
Profils électoraux	8
Premier tour	8
Sécurité	9
Evolution du nombre d'infractions	9
Pour comparer	10
Services à la population	11
Commerce	11
Éducation	11
Villes autour de Ouges	12

Situation géographique



i Informations clés

- **Région** : Bourgogne-Franche-Comté
- **Département** : Côte-d'or
- **Métropole** : Dijon Métropole
- **Code postal** : 21600
- **Superficie** : 12 km²

RÉGION
BOURGOGNE
FRANCHE
COMTE

Côte
d'Or
LE DÉPARTEMENT

Dijon
métropole

Statistiques sur la population



Nombre d'habitants

1 402



Age moyen

35 ans



Pop active

79.5%



Taux chômage

2.8%



Pop densité

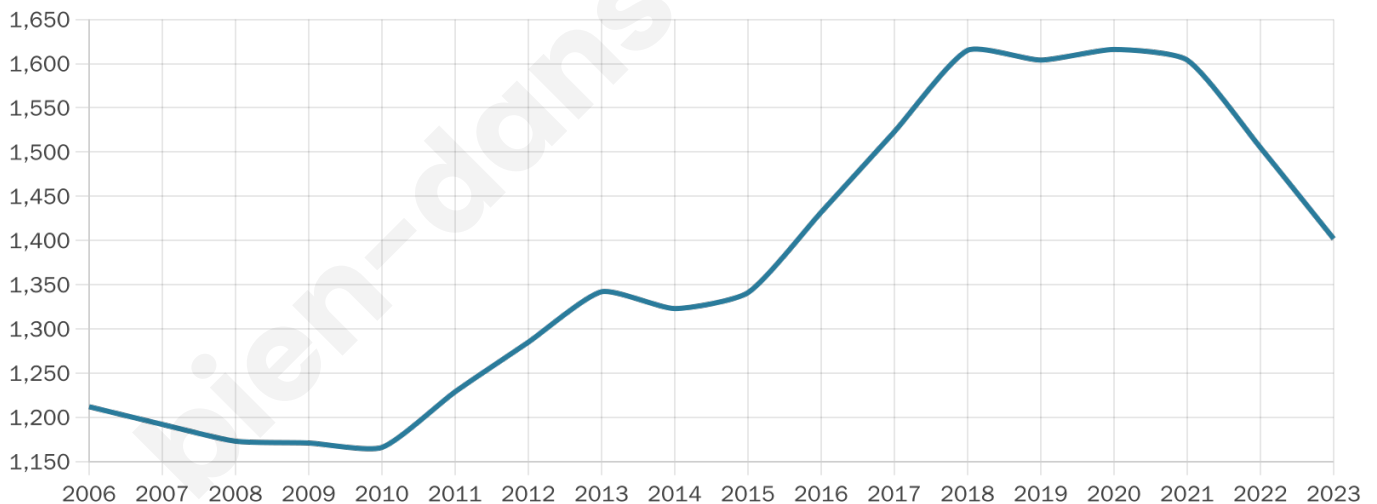
117 h/km²



Revenu moyen

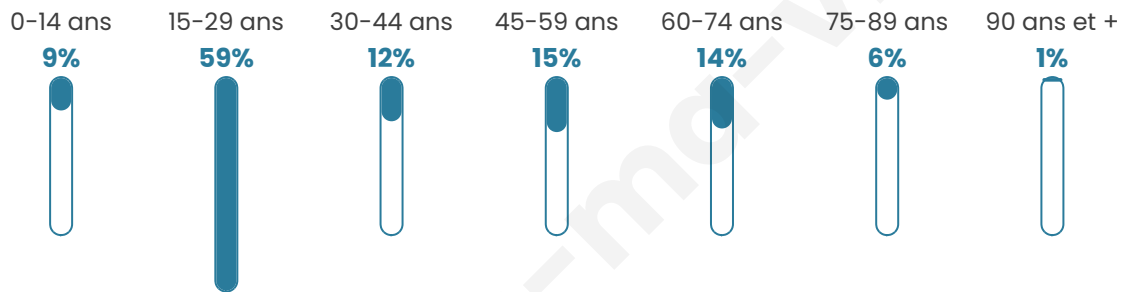
25 500 €/an

Evolution du nombre d'habitants

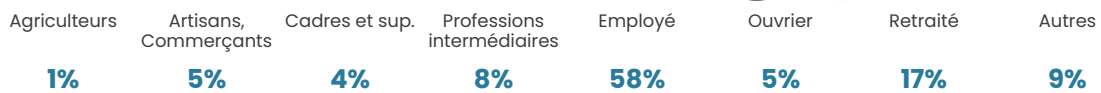


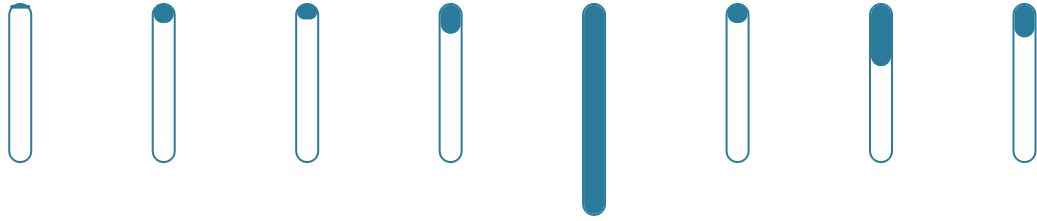
Sources : Institut national de la statistique et des études économiques (insee) selon Les dernières parutions officielles de 2024 portant sur les années 2020, 2021 et 2022.

Tranche d'âge




Activité professionnelle






bien-dans-ma-ville.fr

Niveau de diplôme







Composition des ménages





Profils électoraux

Premier tour

	Marine LE PEN	28.94 %
	Emmanuel MACRON	28.42 %
	Jean-Luc MÉLENCHON	16.46 %
	Éric ZEMMOUR	9.88 %
	Yannick JADOT	4.33 %
	Valérie PÉCRESE	3.29 %
	Jean LASSALLE	2.60 %
	Anne HIDALGO	1.73 %
	Nicolas DUPONT- AIGNAN	1.73 %
	Fabien ROUSSEL	1.39 %
	Philippe POUTOU	0.87 %
	Nathalie ARTHAUD	0.35 %

Second tour

	Emmanuel MACRON	53,78 %
	Marine LE PEN	46,22 %

688 inscrits

Participation : 79.51%

Votes blancs : 6.22%

Votes nuls : 2.01%

688 inscrits

Participation : 85.32%

Votes blancs : 1.53%

Votes nuls : 0.17%

Sécurité



Agressions physiques / sexuelles

0



Cambriolages

0



Vols / dégradations

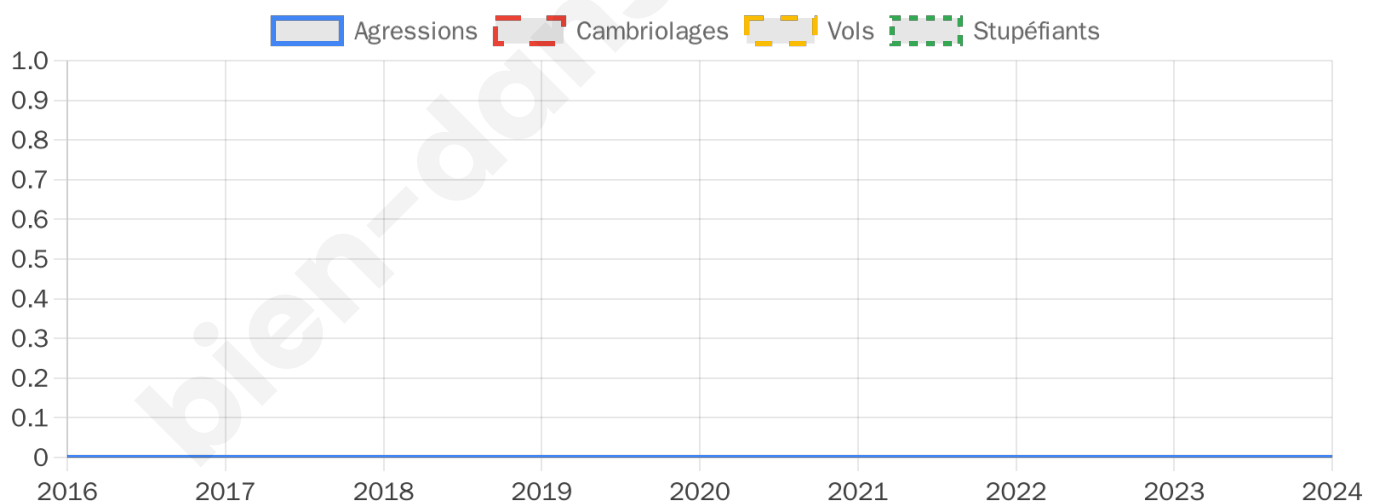
0



Stupéfiants

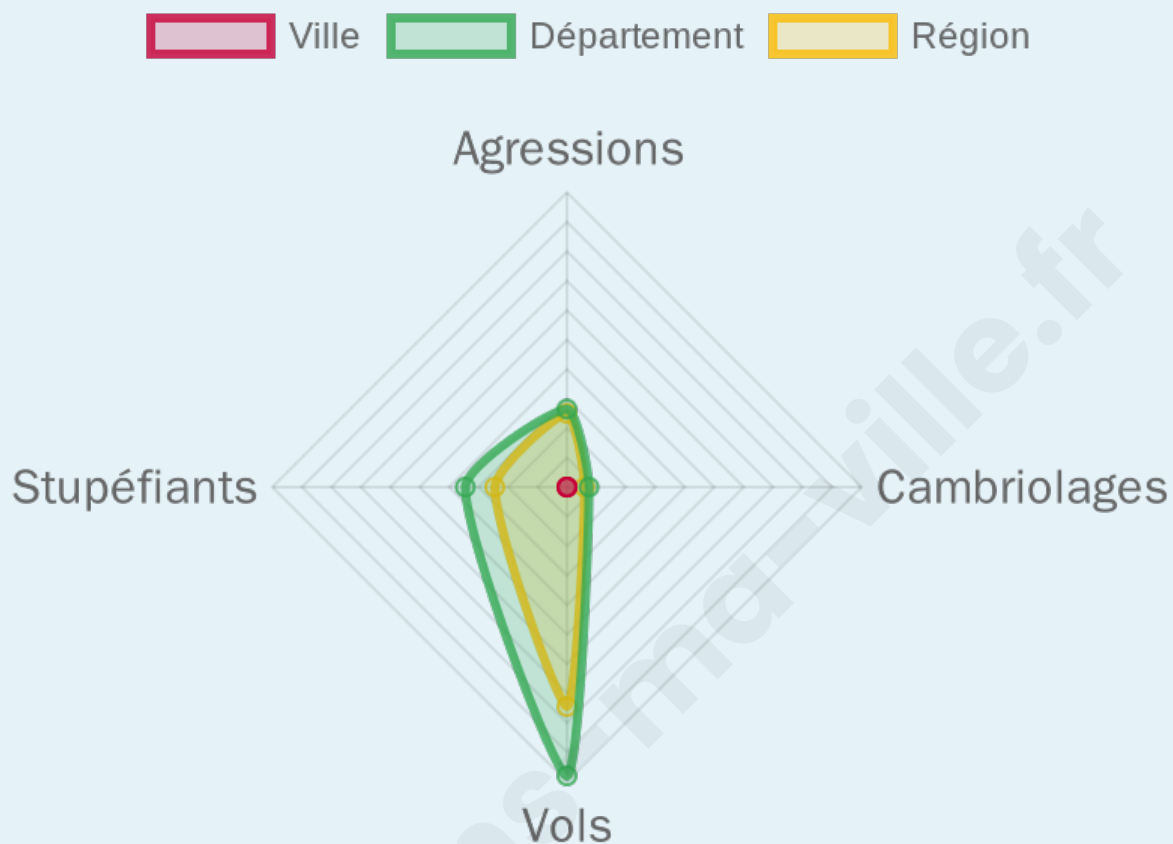
0

Evolution du nombre d'infractions



Pour comparer

(en proportion du nombre d'habitants)



Sources : Bases statistiques communale, départementale et régionale de la délinquance enregistrée par la police et la gendarmerie nationales selon les dernières parutions officielles de 2025 portant sur l'année 2024 ([data.gouv](https://data.gouv.fr)).

Agressions physiques / sexuelles : Violences sexuelles, coups et blessures volontaires intrafamiliaux, coups et blessures volontaires, autres coups, blessures volontaires et vols violents sans arme.

Cambriolages : Cambriolages de logements.

Vols : Vols avec armes, vols d'accessoires sur véhicules, vols dans les véhicules, vols de véhicules, vols sans violence contre des personnes, destructions, dégradations volontaires et escroqueries.

Stupéfiants : Trafic de stupéfiants dont (AFD) et usage de stupéfiants.

Services à la population



Commerce

Hypermarché	X Semur-en-Auxois 2km
Supermarché	X Longvic 2km
Superette	1
Boulangerie	X Longvic 1km
Boucherie	X Longvic 3km
Restaurant	1
Garage	2
Station-service	X Longvic 2km
Banque	X Longvic 2km
La poste	2
Coiffeur	X Féney 1km
Tabac	X Longvic 2km
Bars / discothèque	1
Bibliothèque	X Dijon 5km
Cinéma	X Quetigny 5km
Vétérinaire	X Longvic 3km



Santé

Pharmacie	1
Hôpital	X Quetigny 5km
Laboratoire d'analyses médicales	X Longvic 2km
Etablissement pour handicapé	X Chenôve 5km
EHPA	X Longvic 4km
Médecin	X Longvic 2km
Dentiste	X Longvic 2km
Chirurgien	X Dijon 5km
Dermatologue	X Chenôve 6km
Anesthésiste	X Dijon 6km
Gastro-entérologue	X Dijon 5km
Gynécologue	X Chenôve 6km
Cancérologue	X Chalon-sur-Saône 55km
Neurologue	X Dijon 4km
Ophtalmologue	X Dijon 5km
ORL	X Dijon 5km
Cardiologue	X Dijon 5km
Pédiatre	X Dijon 5km
Pneumologue	X Chenôve 6km
Psychologue	X Longvic 2km
Radiologue	X Dijon 6km
Rhumatologue	X Dijon 7km
Sage-femme	X Longvic 4km



Éducation

Crèche	X Longvic 1km
Ecole maternelle Public	1
Ecole maternelle Privé	X Divonne-les-Bains 130km
Ecole primaire Public	1
Ecole primaire Privé	X Chenôve 5km
Collège Public	X Longvic 3km
Collège Privé	X Dijon 6km
Lycée Public	X Chenôve 5km
Lycée Privé	X Quetigny 5km

Sources : Base Sirene des entreprises et de leurs établissements selon les dernières parutions officielles de 2025 portant sur l'année 2024 ([data.gouv](#)). Liste, localisation et tarifs des professionnels de santé selon les dernières parutions officielles de 2025 portant sur l'année 2024 ([opendatasoft](#)) et FINISS Extraction du Fichier des établissements selon les dernières parutions officielles de 2025 portant sur l'année 2024 ([data.gouv](#)). Adresse et géolocalisation des établissements d'enseignement du premier et second degrés selon les dernières parutions officielles de 2025 portant sur l'année 2024 ([data.education.gouv](#))

Villes autour de Ouges

Ville	Habitants	Superficie	Pop densité	Pop active	Taux chômage	Revenu moyen	Prix immobilier
Longvic (4 avis)	8 896	10 km ²	890 h/km ²	46.3%	6.8%	21 840 €/an	1 895 €/m ²
Neuilly-lès-Dijon	3 036	8 km ²	380 h/km ²	44.8%	3.9%	23 140 €/an	2 449 €/m ²
Sennecey-lès-Dijon (1 avis)	2 151	3 km ²	717 h/km ²	47.7%	3%	25 280 €/an	2 247 €/m ²
Fénay (1 avis)	1 708	10 km ²	171 h/km ²	44.6%	2.9%	27 260 €/an	2 179 €/m ²
Crimolois	785	4 km ²	196 h/km ²	46.6%	3.1%	23 930 €/an	2 269 €/m ²
Bretenièrre	959	6 km ²	160 h/km ²	44.8%	2.5%	25 070 €/an	2 428 €/m ²
Perrigny-lès-Dijon (1 avis)	2 385	6 km ²	398 h/km ²	45.1%	2.6%	25 290 €/an	2 016 €/m ²
Chenôve (7 avis)	14 244	7 km ²	2 035 h/km ²	42.6%	7.4%	18 650 €/an	1 689 €/m ²
Saulon-la-Rue	701	4 km ²	175 h/km ²	50.1%	2.4%	26 570 €/an	1 196 €/m ²
Barges	652	3 km ²	217 h/km ²	49.4%	1.7%	27 190 €/an	1 980 €/m ²
Saulon-la-Chapelle (1 avis)	1 031	10 km ²	103 h/km ²	48%	2.4%	24 490 €/an	1 701 €/m ²
Chevigny-Saint-Sauveur (15 avis)	11 108	12 km ²	926 h/km ²	47.6%	4.3%	23 490 €/an	2 001 €/m ²
Rouvres-en-Plaine (1 avis)	1 303	14 km ²	93 h/km ²	46.9%	1.8%	28 060 €/an	1 955 €/m ²
Marsannay-la-Côte (6 avis)	5 433	12 km ²	453 h/km ²	43.2%	4.1%	23 980 €/an	2 179 €/m ²
Couchey (2 avis)	1 103	12 km ²	92 h/km ²	45.1%	3.4%	28 040 €/an	2 594 €/m ²

bien-dans-ma-ville.fr



Vous aimez votre ville ? Notez-la !

Et faites-nous part de vos remarques constructives



Avec

BIEN dans ma **VILLE** 