



Version web

# Ville de Oudon

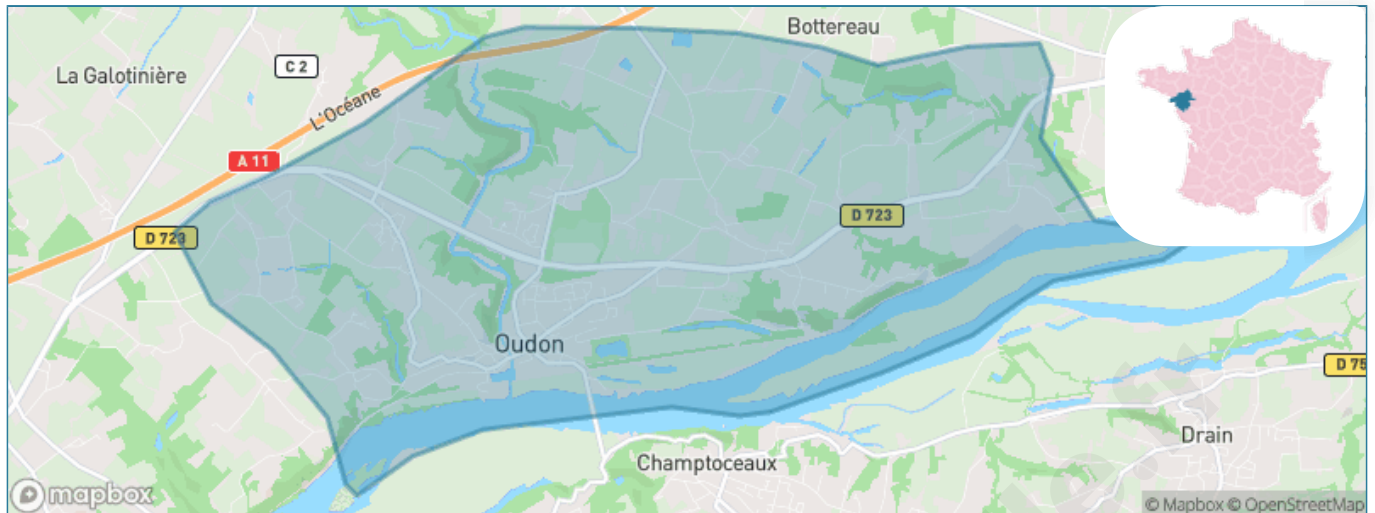
Présenté par

**BIEN** dans  
ma **VILLE** 

# Sommaire

Situation géographique .....	3
Statistiques sur la population .....	4
Evolution du nombre d'habitants .....	4
Tranche d'âge .....	5
0-14 ans .....	5
15-29 ans .....	5
30-44 ans .....	5
45-59 ans .....	5
60-74 ans .....	5
75-89 ans .....	5
90 ans et + .....	5
Activité professionnelle .....	5
Agriculteurs .....	5
Artisans, Commerçants .....	5
Cadres et sup. ....	5
Professions intermédiaires .....	5
Employé .....	5
Ouvrier .....	5
Retraité .....	5
Autres .....	5
Niveau de diplôme .....	6
Sans diplôme ou CEP .....	6
Brevet, BEPC, DNB .....	6
CAP-BEP ou équivalent .....	6
BAC ou équivalent .....	6
BAC+2 .....	6
BAC+3 ou +4 .....	6
BAC+5 ou plus .....	6
Composition des ménages .....	6
Couple sans enfant .....	6
Couple avec enfant(s) .....	6
Famille monoparentale .....	6
Colocation / Autre .....	6
Personnes seules .....	6
Profil électoraux .....	7
Premier tour .....	7
Sécurité .....	8
Evolution du nombre d'infractions .....	8
Pour comparer .....	9
Services à la population .....	10
Commerce .....	10
Éducation .....	10
Villes autour de Oudon .....	11
Avis sur la ville de Oudon .....	12
Moyenne par critère .....	12
Villes autour de Oudon .....	12
Répartition des avis par note .....	12
Répartition des avis par note .....	12

# Situation géographique



## i Informations clés

- **Région** : Pays de la Loire
- **Département** : Loire-Atlantique
- **Code postal** : 44521
- **Superficie** : 22 km<sup>2</sup>



# Statistiques sur la population



Nombre d'habitants

**3 904**



Age moyen

**39 ans**



Pop active

**49.8%**



Taux chômage

**4.8%**



Pop densité

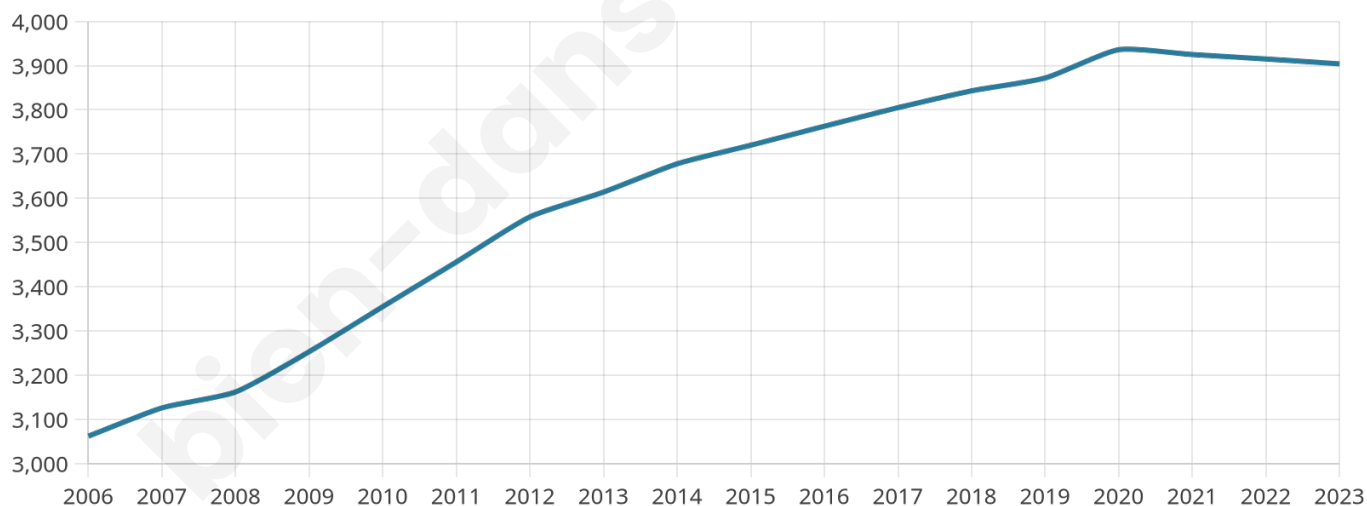
**177 h/km<sup>2</sup>**



Revenu moyen

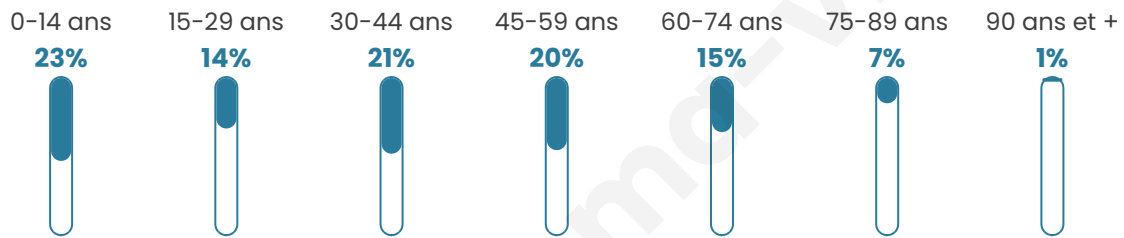
**25 460 €/an**

## Evolution du nombre d'habitants

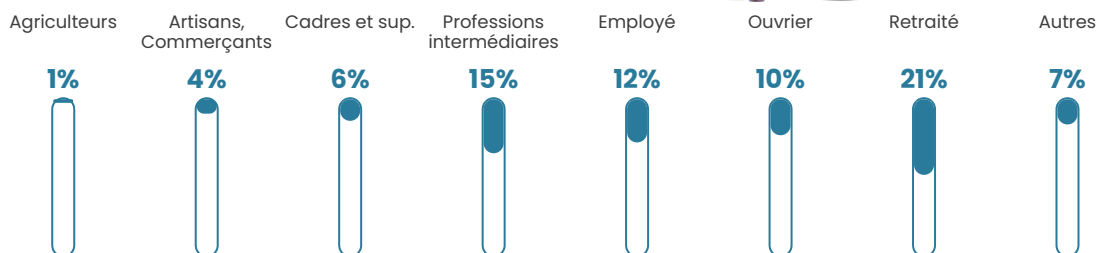


Sources : Institut national de la statistique et des études économiques (insee) selon Les dernières parutions officielles de 2024 portant sur les années 2020, 2021 et 2022.

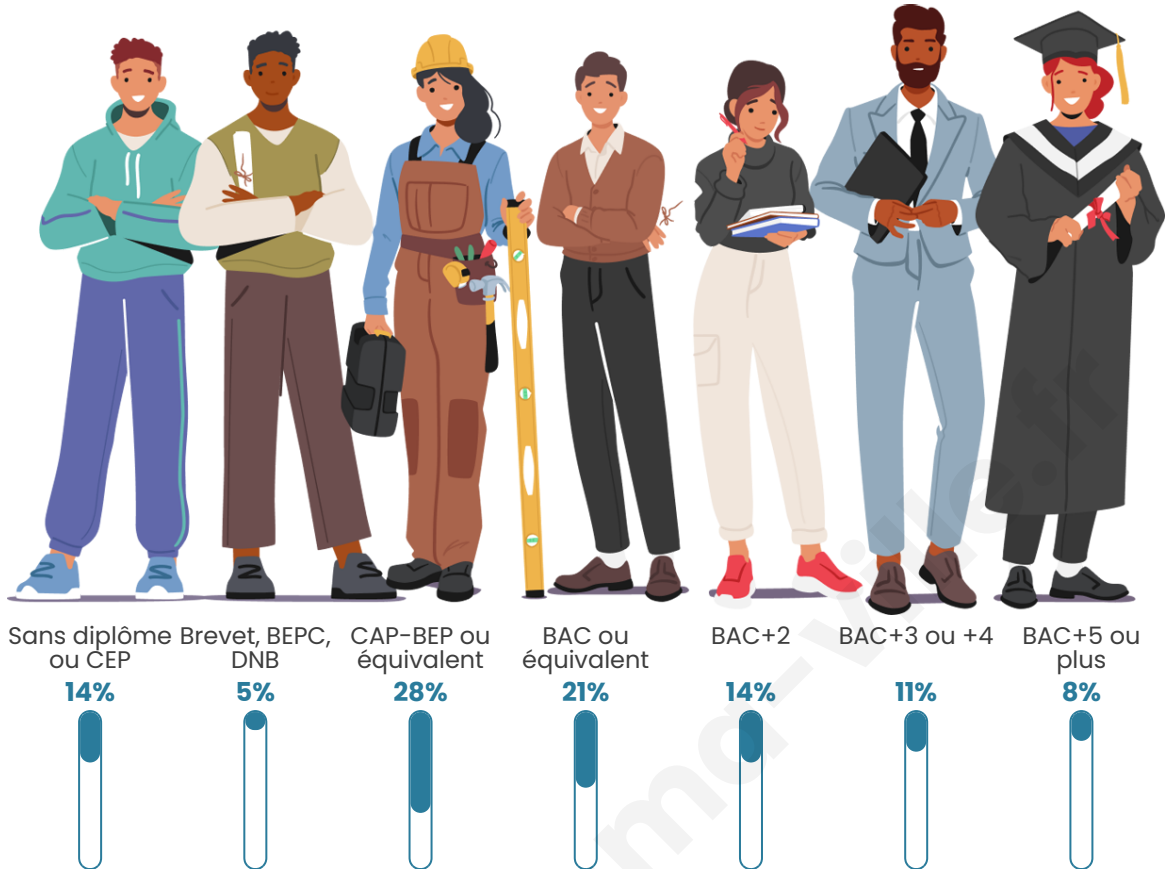
## Tranche d'âge




## Activité professionnelle



## Niveau de diplôme



## Composition des ménages



# Profils électoraux



## Premier tour

	Emmanuel MACRON	29.76 %
	Jean-Luc MÉLENCHON	23.91 %
	Marine LE PEN	18.03 %
	Yannick JADOT	9.16 %
	Éric ZEMMOUR	5.30 %
	Valérie PÉCRESE	3.77 %
	Jean LASSALLE	2.82 %
	Anne HIDALGO	2.03 %
	Nicolas DUPONT- AIGNAN	1.91 %
	Fabien ROUSSEL	1.70 %
	Philippe POUTOU	1.20 %
	Nathalie ARTHAUD	0.41 %

### 3 080 inscrits

Participation : 80%  
Votes blancs : 1.42%  
Votes nuls : 0.65%

## Second tour

	Emmanuel MACRON	67,58 %
	Marine LE PEN	32,42 %

### 3 080 inscrits

Participation : 78.9%  
Votes blancs : 7.82%  
Votes nuls : 3.58%

# Sécurité



Agressions physiques / sexuelles

**5**



Cambriolages

**7**



Vols / dégradations

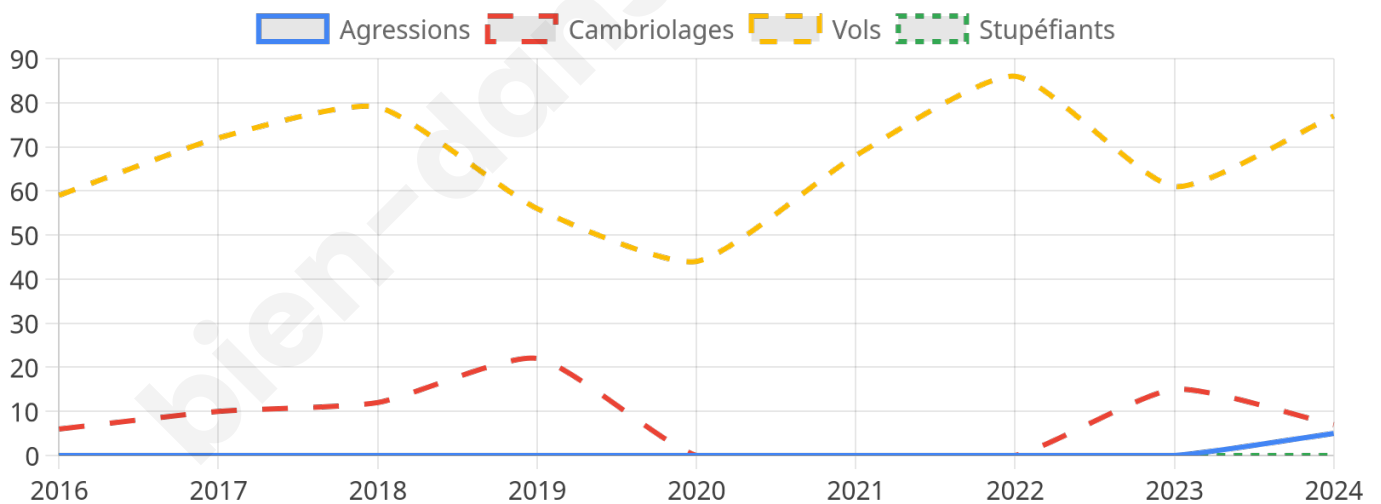
**77**



Stupéfiants

**0**

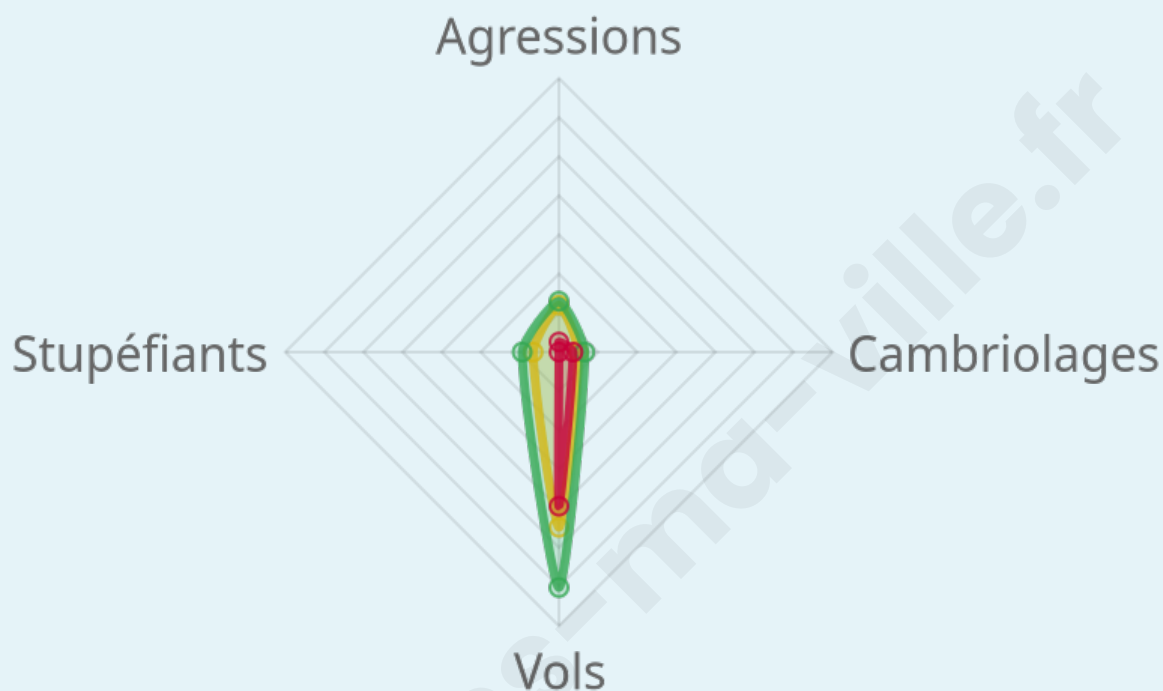
## Evolution du nombre d'infractions



## Pour comparer

(en proportion du nombre d'habitants)

Ville  Département  Région



Sources : Bases statistiques communale, départementale et régionale de la délinquance enregistrée par la police et la gendarmerie nationales selon les dernières parutions officielles de 2025 portant sur l'année 2024 ([data.gouv](https://data.gouv.fr)).

Agressions physiques / sexuelles : Violences sexuelles, coups et blessures volontaires intrafamiliaux, coups et blessures volontaires, autres coups, blessures volontaires et vols violents sans arme.

Cambriolages : Cambriolages de logements.

Vols : Vols avec armes, vols d'accessoires sur véhicules, vols dans les véhicules, vols de véhicules, vols sans violence contre des personnes, destructions, dégradations volontaires et escroqueries.

Stupéfiants : Trafic de stupéfiants dont (AFD) et usage de stupéfiants.

# Services à la population



## Commerce

Hypermarché	X <u>Ancenis-Saint-Géréon</u> 7km
Supermarché	1
Superette	X <u>Couffé</u> 5km
Boulangerie	3
Boucherie	1
Restaurant	3
Garage	3
Station-service	X <u>Orée d'Anjou</u> 2km
Banque	1
La poste	2
Coiffeur	3
Tabac	X <u>Orée d'Anjou</u> 2km
Bars / discothèque	2
Bibliothèque	X <u>Orée d'Anjou</u> 2km
Cinéma	X <u>Ancenis-Saint-Géréon</u> 8km
Vétérinaire	1



## Santé

Pharmacie	1
Hôpital	X <u>Ancenis-Saint-Géréon</u> 9km
Laboratoire d'analyses médicales	X <u>Ancenis-Saint-Géréon</u> 7km
Etablissement pour handicapé	X <u>Ancenis-Saint-Géréon</u> 8km
EHPA	1
Médecin	X <u>Orée d'Anjou</u> 2km
Dentiste	3
Chirurgien	X <u>Orée d'Anjou</u> 6km
Dermatologue	X <u>Carquefou</u> 17km
Anesthésiste	X <u>Mauges-sur-Loire</u> 20km
Gastro-entérologue	X <u>Saint-Sébastien-sur-Loire</u> 23km
Gynécologue	X <u>La Chapelle-sur-Erdre</u> 21km
Cancérologue	X <u>Nantes</u> 26km
Neurologue	X <u>Nantes</u> 23km
Ophtalmologue	X <u>Ancenis-Saint-Géréon</u> 6km
ORL	X <u>Saint-Mars-du-Désert</u> 9km
Cardiologue	X <u>Ancenis-Saint-Géréon</u> 8km
Pédiatre	X <u>Nantes</u> 19km
Pneumologue	X <u>Nantes</u> 21km
Psychologue	X <u>Carquefou</u> 16km
Radiologue	X <u>Ancenis-Saint-Géréon</u> 8km
Rhumatologue	X <u>Nantes</u> 19km
Sage-femme	1



## Éducation

Crèche	3
Ecole maternelle Public	X 2km
Ecole maternelle Privé	X <u>Vertou</u> 25km
Ecole primaire Public	1
Ecole primaire Privé	1
Collège Public	X 2km
Collège Privé	X 2km
Lycée Public	X <u>Ancenis-Saint-Géréon</u> 8km
Lycée Privé	X <u>Ancenis-Saint-Géréon</u> 7km

Sources : Base Sirene des entreprises et de leurs établissements selon les dernières parutions officielles de 2025 portant sur l'année 2024 ([data.gouv](#)). Liste, localisation et tarifs des professionnels de santé selon les dernières parutions officielles de 2025 portant sur l'année 2024 ([opendatasoft](#)) et FINISS Extraction du Fichier des établissements selon les dernières parutions officielles de 2025 portant sur l'année 2024 ([data.gouv](#)). Adresse et géolocalisation des établissements d'enseignement du premier et second degrés selon les dernières parutions officielles de 2025 portant sur l'année 2024 ([data.education.gouv](#))

## Villes autour de Oudon

Ville	Habitants	Superficie	Pop densité	Pop active	Taux chômage	Revenu moyen	Prix immobilier
Orée d'Anjou (4 avis)	16 975	156 km <sup>2</sup>	109 h/km <sup>2</sup>	50.3%	3.5%	22 910 €/an	1 712 €/m <sup>2</sup>
Couffé	2 535	40 km <sup>2</sup>	63 h/km <sup>2</sup>	51.7%	2.7%	23 500 €/an	1 581 €/m <sup>2</sup>
Le Cellier (8 avis)	4 051	36 km <sup>2</sup>	113 h/km <sup>2</sup>	47.5%	4%	26 130 €/an	2 031 €/m <sup>2</sup>
Ancenis-Saint-Géréon (3 avis)	11 600	27 km <sup>2</sup>	430 h/km <sup>2</sup>	42.6%	4.3%	22 740 €/an	2 174 €/m <sup>2</sup>
Saint-Mars-du-Désert (1 avis)	5 523	30 km <sup>2</sup>	184 h/km <sup>2</sup>	48.4%	2.8%	24 830 €/an	2 390 €/m <sup>2</sup>
Divatte-sur-Loire	7 252	33 km <sup>2</sup>	220 h/km <sup>2</sup>	48.8%	3.1%	24 160 €/an	2 065 €/m <sup>2</sup>
Mésanger (3 avis)	4 724	49 km <sup>2</sup>	96 h/km <sup>2</sup>	50.7%	2.6%	23 300 €/an	1 773 €/m <sup>2</sup>
Mauves-sur-Loire (4 avis)	3 409	14 km <sup>2</sup>	244 h/km <sup>2</sup>	49.2%	3.1%	25 880 €/an	2 460 €/m <sup>2</sup>
Ligné (7 avis)	5 693	45 km <sup>2</sup>	127 h/km <sup>2</sup>	48.3%	2.7%	24 330 €/an	2 115 €/m <sup>2</sup>
Mouzeil (3 avis)	2 017	18 km <sup>2</sup>	112 h/km <sup>2</sup>	54.1%	3.6%	23 020 €/an	1 747 €/m <sup>2</sup>
Le Loroux-Bottereau (8 avis)	8 552	45 km <sup>2</sup>	190 h/km <sup>2</sup>	51.3%	3.5%	24 330 €/an	2 347 €/m <sup>2</sup>
La Remaudière (3 avis)	1 303	13 km <sup>2</sup>	100 h/km <sup>2</sup>	51.2%	2.7%	22 620 €/an	1 827 €/m <sup>2</sup>
Saint-Julien-de-Concelles (2 avis)	7 883	31 km <sup>2</sup>	254 h/km <sup>2</sup>	49.8%	2.7%	25 110 €/an	2 360 €/m <sup>2</sup>
Petit-Mars (2 avis)	3 888	26 km <sup>2</sup>	150 h/km <sup>2</sup>	52%	2.9%	24 560 €/an	2 063 €/m <sup>2</sup>
Pouillé-les-Côteaux (1 avis)	1 033	11 km <sup>2</sup>	94 h/km <sup>2</sup>	53%	1.8%	22 560 €/an	1 728 €/m <sup>2</sup>

# Avis sur la ville de Oudon



## Moyenne par critère



## Villes autour de Oudon

Ville	Note globale	Sécurité	Éducation	Sport Loisir	Environnement	Vie pratique
Orée d'Anjou (4 avis)	<b>4.3</b>	<b>4.5</b>	<b>4.5</b>	<b>4.0</b>	<b>4.5</b>	<b>4.0</b>
Couffé	-	-	-	-	-	-
Le Cellier (8 avis)	3.8	<b>4.3</b>	3.6	3.5	<b>4.4</b>	3.3
Ancenis-Saint-Géréon (3 avis)	3.5	3.7	3.0	<b>4.0</b>	<b>4.0</b>	3.0
Saint-Mars-du-Désert (1 avis)	<b>5.0</b>	<b>5.0</b>	<b>5.0</b>	<b>5.0</b>	<b>5.0</b>	<b>5.0</b>
Divatte-sur-Loire	-	-	-	-	-	-
Mésanger (3 avis)	<b>4.1</b>	<b>4.3</b>	<b>4.0</b>	3.7	<b>4.3</b>	<b>4.0</b>
Mauves-sur-Loire (4 avis)	<b>4.0</b>	<b>4.5</b>	<b>4.0</b>	3.8	<b>4.3</b>	3.3
Ligné (7 avis)	3.8	<b>4.0</b>	<b>4.1</b>	3.4	3.7	3.7
Mouzeil (3 avis)	3.3	<b>4.3</b>	3.3	3.0	3.3	2.7
Le Loroux-Bottereau (8 avis)	<b>4.3</b>	<b>4.0</b>	<b>4.5</b>	<b>4.3</b>	<b>4.6</b>	<b>4.1</b>
La Remaudière (3 avis)	<b>1.5</b>	<b>0.7</b>	2.0	<b>1.3</b>	2.3	<b>1.0</b>
Saint-Julien-de-Concelles (2 avis)	3.4	3.5	<b>4.0</b>	<b>4.0</b>	3.0	2.5
Petit-Mars (2 avis)	<b>4.2</b>	<b>4.5</b>	<b>4.5</b>	<b>4.0</b>	<b>4.0</b>	<b>4.0</b>
Pouillé-les-Côteaux (1 avis)	3.6	<b>5.0</b>	2.0	2.0	<b>5.0</b>	<b>4.0</b>



# Vous aimez votre ville ? Notez-la !

Et faites-nous part de vos remarques constructives



Avec

**BIEN** dans  
ma **VILLE** 