



Version web

# Ville de Oudezeele

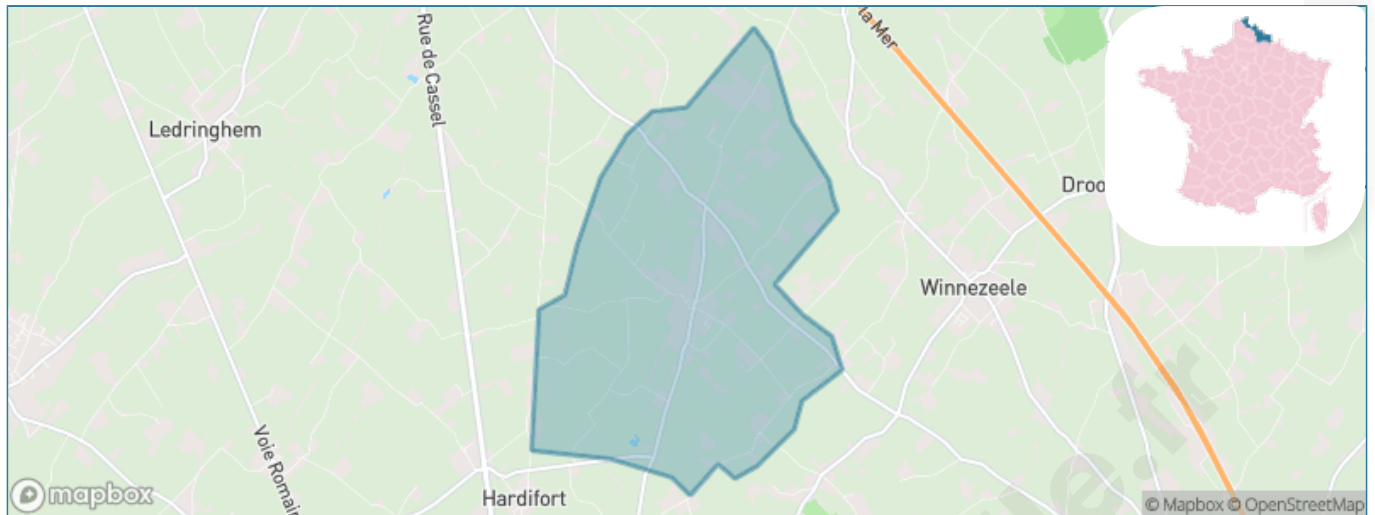
Présenté par

**BIEN** dans  
ma **VILLE** 

# Sommaire

Situation géographique .....	3
Statistiques sur la population .....	4
Evolution du nombre d'habitants .....	4
Tranche d'âge .....	5
0-14 ans .....	5
15-29 ans .....	5
30-44 ans .....	5
45-59 ans .....	5
60-74 ans .....	5
75-89 ans .....	5
90 ans et + .....	5
Activité professionnelle .....	5
Agriculteurs .....	5
Artisans, Commerçants .....	5
Cadres et sup. ....	5
Professions intermédiaires .....	5
Employé .....	5
Ouvrier .....	5
Retraité .....	5
Autres .....	5
Niveau de diplôme .....	6
Sans diplôme ou CEP .....	6
Brevet, BEPC, DNB .....	6
CAP-BEP ou équivalent .....	6
BAC ou équivalent .....	6
BAC+2 .....	6
BAC+3 ou +4 .....	6
BAC+5 ou plus .....	6
Composition des ménages .....	6
Couple sans enfant .....	6
Couple avec enfant(s) .....	6
Famille monoparentale .....	6
Colocation / Autre .....	6
Personnes seules .....	6
Profils électoraux .....	7
Premier tour .....	7
Sécurité .....	8
Evolution du nombre d'infractions .....	8
Pour comparer .....	9
Services à la population .....	10
Commerce .....	10
Éducation .....	10
Villes autour de Oudezeele .....	11

# Situation géographique



## i Informations clés

- **Région** : Hauts-de-France
- **Département** : Nord
- **Code postal** : 59670
- **Superficie** : 9 km<sup>2</sup>



Région  
Hauts-de-France



# Statistiques sur la population



Nombre d'habitants

**690**



Age moyen

**37 ans**



Pop active

**48.6%**



Taux chômage

**5.8%**



Pop densité

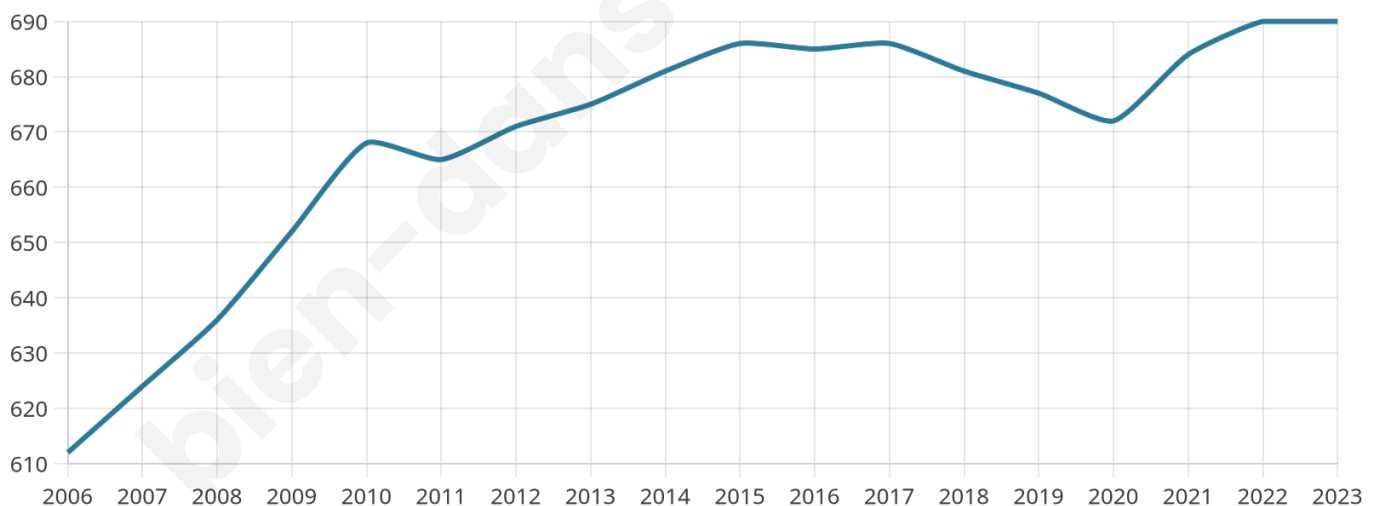
**77 h/km<sup>2</sup>**



Revenu moyen

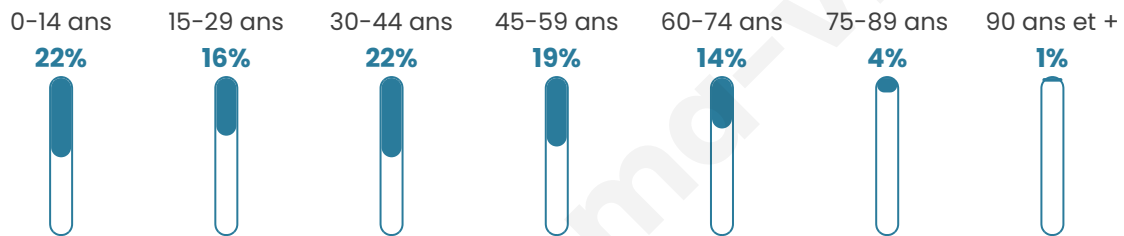
**23 670 €/an**

## Evolution du nombre d'habitants

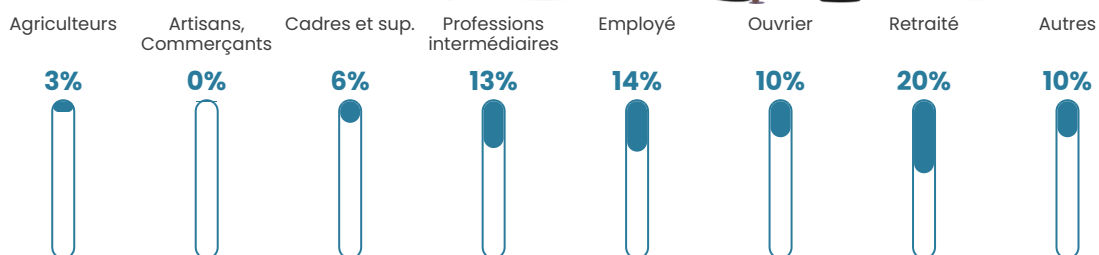


Sources : Institut national de la statistique et des études économiques (insee) selon Les dernières parutions officielles de 2024 portant sur les années 2020, 2021 et 2022.


## Tranche d'âge




## Activité professionnelle



## Niveau de diplôme



## Composition des ménages



# Profils électoraux

## Premier tour

	Marine LE PEN	33.09 %
	Emmanuel MACRON	27.34 %
	Jean-Luc MÉLENCHON	13.67 %
	Yannick JADOT	6.24 %
	Éric ZEMMOUR	5.28 %
	Valérie PÉCRESE	5.04 %
	Jean LASSALLE	2.40 %
	Anne HIDALGO	2.40 %
	Nicolas DUPONT- AIGNAN	1.68 %
	Fabien ROUSSEL	1.20 %
	Philippe POUTOU	0.96 %
	Nathalie ARTHAUD	0.72 %



### 538 inscrits

Participation : 79.55%

Votes blancs : 1.40%

Votes nuls : 1.17%

## Second tour

	Emmanuel MACRON	50,12 %
	Marine LE PEN	49,88 %

### 538 inscrits

Participation : 82.9%

Votes blancs : 6.28%

Votes nuls : 2.02%

# Sécurité



Agressions physiques / sexuelles

0



Cambriolages

0



Vols / dégradations

0



Stupéfiants

0

## Evolution du nombre d'infractions



## Pour comparer

(en proportion du nombre d'habitants)



Sources : Bases statistiques communale, départementale et régionale de la délinquance enregistrée par la police et la gendarmerie nationales selon les dernières parutions officielles de 2025 portant sur l'année 2024 ([data.gouv](https://data.gouv.fr)).

Agressions physiques / sexuelles : Violences sexuelles, coups et blessures volontaires intrafamiliaux, coups et blessures volontaires, autres coups, blessures volontaires et vols violents sans arme.

Cambriolages : Cambriolages de logements.

Vols : Vols avec armes, vols d'accessoires sur véhicules, vols dans les véhicules, vols de véhicules, vols sans violence contre des personnes, destructions, dégradations volontaires et escroqueries.

Stupéfiants : Trafic de stupéfiants dont (AFD) et usage de stupéfiants.

# Services à la population



## Commerce

Hypermarché	X <a href="#">Wormhout</a> 8km
Supermarché	X <a href="#">Terdeghem</a> 5km
Superette	X <a href="#">Cassel</a> 4km
Boulangerie	X <a href="#">Winnezele</a> 3km
Boucherie	X <a href="#">Winnezele</a> 3km
Restaurant	<b>2</b>
Garage	X <a href="#">Hardifort</a> 2km
Station-service	X <a href="#">Terdeghem</a> 4km
Banque	X <a href="#">Cassel</a> 4km
La poste	X <a href="#">Cassel</a> 4km
Coiffeur	X <a href="#">Hardifort</a> 3km
Tabac	X <a href="#">Hardifort</a> 4km
Bars / discothèque	<b>1</b>
Bibliothèque	X <a href="#">Hardifort</a> 3km
Cinéma	X <a href="#">Hazebrouck</a> 12km
Vétérinaire	X <a href="#">Winnezele</a> 4km



## Santé

Pharmacie	X <a href="#">Cassel</a> 4km
Hôpital	X <a href="#">Hazebrouck</a> 12km
Laboratoire d'analyses médicales	X <a href="#">Steenvoorde</a> 5km
Etablissement pour handicapé	X <a href="#">Caëstre</a> 10km
EHPA	X <a href="#">Cassel</a> 4km
Médecin	X <a href="#">Cassel</a> 4km
Dentiste	X <a href="#">Cassel</a> 4km
Chirurgien	X <a href="#">Hazebrouck</a> 12km
Dermatologue	X <a href="#">Hazebrouck</a> 13km
Anesthésiste	X <a href="#">Blendecques</a> 21km
Gastro-entérologue	X <a href="#">Hazebrouck</a> 12km
Gynécologue	X <a href="#">Renescure</a> 15km
Cancérologue	X <a href="#">Coudekerque-Branche</a> 21km
Neurologue	X <a href="#">Hazebrouck</a> 12km
Ophtalmologue	X <a href="#">Hazebrouck</a> 12km
ORL	X <a href="#">Blendecques</a> 21km
Cardiologue	X <a href="#">Hazebrouck</a> 12km
Pédiatre	X <a href="#">Saint-Omer</a> 20km
Pneumologue	X <a href="#">Saint-Omer</a> 20km
Psychologue	X <a href="#">Hazebrouck</a> 12km
Radiologue	X <a href="#">Hazebrouck</a> 12km
Rhumatologue	X <a href="#">La Gorgue</a> 26km
Sage-femme	X <a href="#">Steenvoorde</a> 5km



## Éducation

Crèche	X <a href="#">Cassel</a> 4km
Ecole maternelle Public	X <a href="#">Steenvoorde</a> 6km
Ecole maternelle Privé	X <a href="#">Hem</a> 52km
Ecole primaire Public	<b>1</b>
Ecole primaire Privé	X <a href="#">Cassel</a> 4km
Collège Public	X <a href="#">Cassel</a> 4km
Collège Privé	X <a href="#">Steenvoorde</a> 5km
Lycée Public	X <a href="#">Wormhout</a> 7km
Lycée Privé	X <a href="#">Hazebrouck</a> 12km

Sources : Base Sirene des entreprises et de leurs établissements selon les dernières parutions officielles de 2025 portant sur l'année 2024 ([data.gouv](#)). Liste, localisation et tarifs des professionnels de santé selon les dernières parutions officielles de 2025 portant sur l'année 2024 ([opendatasoft](#)) et FINISS Extraction du Fichier des établissements selon les dernières parutions officielles de 2025 portant sur l'année 2024 ([data.gouv](#)). Adresse et géolocalisation des établissements d'enseignement du premier et second degrés selon les dernières parutions officielles de 2025 portant sur l'année 2024 ([data.education.gouv](#))

## Villes autour de Oudezeele

Ville	Habitants	Superficie	Pop densité	Pop active	Taux chômage	Revenu moyen	Prix immobilier
Winnezeele	1 261	15 km <sup>2</sup>	84 h/km <sup>2</sup>	53.1%	3.6%	23 340 €/an	1 763 €/m <sup>2</sup>
Hardifort	385	6 km <sup>2</sup>	64 h/km <sup>2</sup>	55.1%	3.4%	24 110 €/an	1 628 €/m <sup>2</sup>
Terdeghem	519	8 km <sup>2</sup>	65 h/km <sup>2</sup>	44.3%	1.7%	25 850 €/an	1 872 €/m <sup>2</sup>
Cassel (3 avis)	2 198	12 km <sup>2</sup>	183 h/km <sup>2</sup>	44.8%	4.9%	23 700 €/an	1 701 €/m <sup>2</sup>
Zermezeele	252	4 km <sup>2</sup>	63 h/km <sup>2</sup>	49.6%	3.6%	23 600 €/an	1 334 €/m <sup>2</sup>
Sainte-Marie-Cappel	825	7 km <sup>2</sup>	118 h/km <sup>2</sup>	50.9%	2.2%	26 510 €/an	2 225 €/m <sup>2</sup>
Herzeele	1 638	17 km <sup>2</sup>	96 h/km <sup>2</sup>	48.3%	2.9%	23 390 €/an	1 297 €/m <sup>2</sup>
Steenvoorde (5 avis)	4 332	29 km <sup>2</sup>	149 h/km <sup>2</sup>	45.5%	3.7%	23 050 €/an	1 802 €/m <sup>2</sup>
Wemaers-Cappel (1 avis)	225	4 km <sup>2</sup>	56 h/km <sup>2</sup>	55.1%	3.1%	25 860 €/an	2 018 €/m <sup>2</sup>
Oxelaëre	540	4 km <sup>2</sup>	135 h/km <sup>2</sup>	47.4%	2.6%	22 760 €/an	2 202 €/m <sup>2</sup>
Ledringhem	611	7 km <sup>2</sup>	87 h/km <sup>2</sup>	50.6%	2.8%	25 300 €/an	2 173 €/m <sup>2</sup>
Wormhout (1 avis)	5 584	27 km <sup>2</sup>	207 h/km <sup>2</sup>	45.1%	4.6%	23 380 €/an	1 657 €/m <sup>2</sup>
Bavinchove	1 045	8 km <sup>2</sup>	131 h/km <sup>2</sup>	47.4%	5.3%	21 980 €/an	1 434 €/m <sup>2</sup>
Zuytpeene (2 avis)	557	11 km <sup>2</sup>	51 h/km <sup>2</sup>	49.2%	3.8%	22 120 €/an	1 603 €/m <sup>2</sup>
Arnèke (2 avis)	1 594	13 km <sup>2</sup>	123 h/km <sup>2</sup>	42.5%	5.1%	22 380 €/an	1 278 €/m <sup>2</sup>

bien-dans-ma-ville.fr



# Vous aimez votre ville ? Notez-la !

Et faites-nous part de vos remarques constructives



Avec

**BIEN** dans  
ma **VILLE** 