



Version web

# Ville de Oucques La Nouvelle

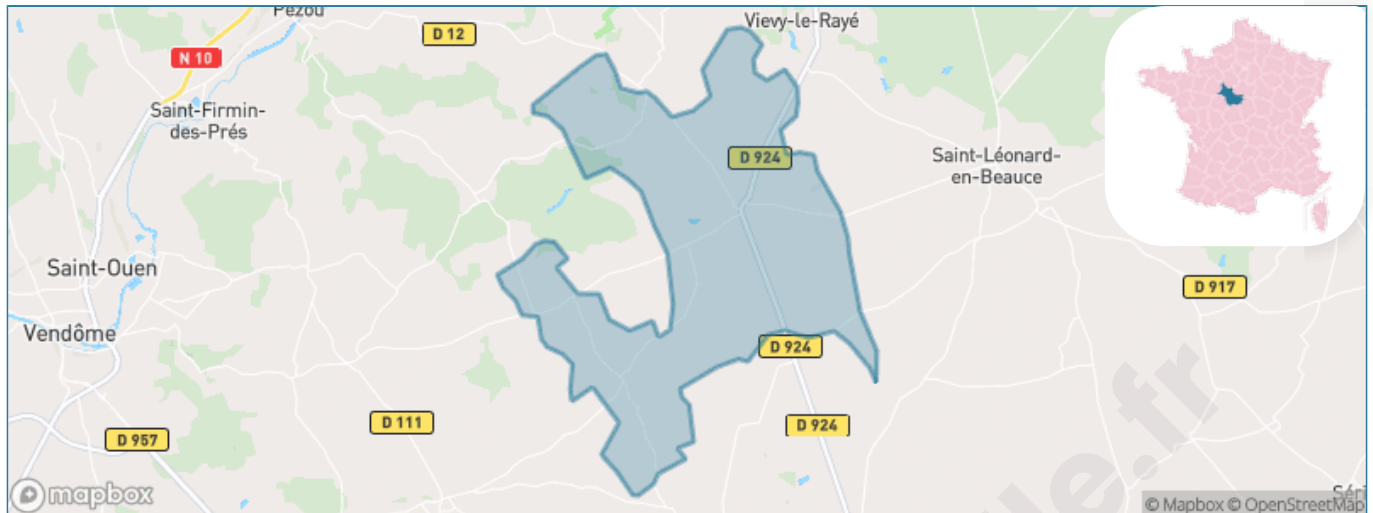
Présenté par

**BIEN** dans  
ma **VILLE** 

# Sommaire

Situation géographique .....	3
Statistiques sur la population .....	4
Evolution du nombre d'habitants .....	4
Tranche d'âge .....	5
0-14 ans .....	5
15-29 ans .....	5
30-44 ans .....	5
45-59 ans .....	5
60-74 ans .....	5
75-89 ans .....	5
90 ans et + .....	5
Activité professionnelle .....	5
Agriculteurs .....	5
Artisans, Commerçants .....	5
Cadres et sup. ....	5
Professions intermédiaires .....	5
Employé .....	5
Ouvrier .....	5
Retraité .....	5
Autres .....	5
Niveau de diplôme .....	6
Sans diplôme ou CEP .....	6
Brevet, BEPC, DNB .....	6
CAP-BEP ou équivalent .....	6
BAC ou équivalent .....	6
BAC+2 .....	6
BAC+3 ou +4 .....	6
BAC+5 ou plus .....	6
Composition des ménages .....	6
Couple sans enfant .....	6
Couple avec enfant(s) .....	6
Famille monoparentale .....	6
Colocation / Autre .....	6
Personnes seules .....	6
Profils électoraux .....	7
Premier tour .....	7
Sécurité .....	8
Evolution du nombre d'infractions .....	8
Pour comparer .....	9
Services à la population .....	10
Commerce .....	10
Éducation .....	10
Villes autour de Oucques La Nouvelle .....	11

# Situation géographique



## i Informations clés

- **Région** : Centre-Val de Loire
- **Département** : Loir-et-Cher
- **Code postal** : 41290
- **Superficie** : 49 km<sup>2</sup>



# Statistiques sur la population



Nombre d'habitants

**1 638**



Age moyen

**44 ans**



Pop active

**42.1%**



Taux chômage

**6.9%**



Pop densité

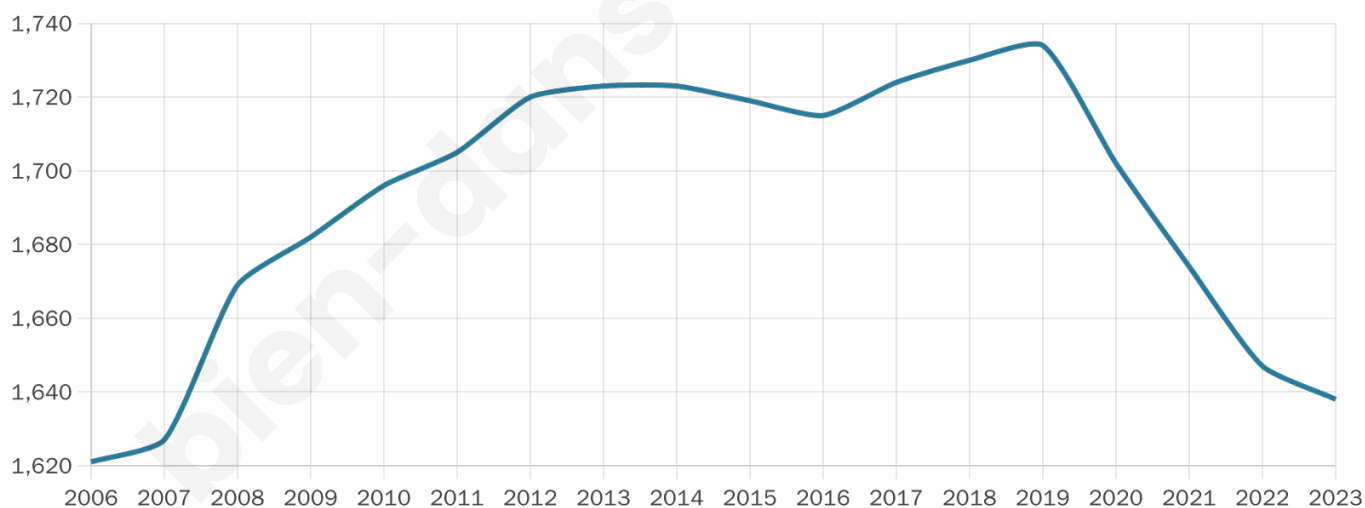
**33 h/km<sup>2</sup>**



Revenu moyen

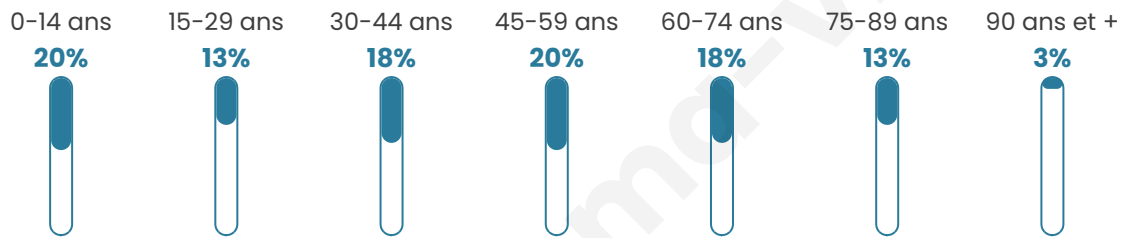
**21 100 €/an**

## Evolution du nombre d'habitants

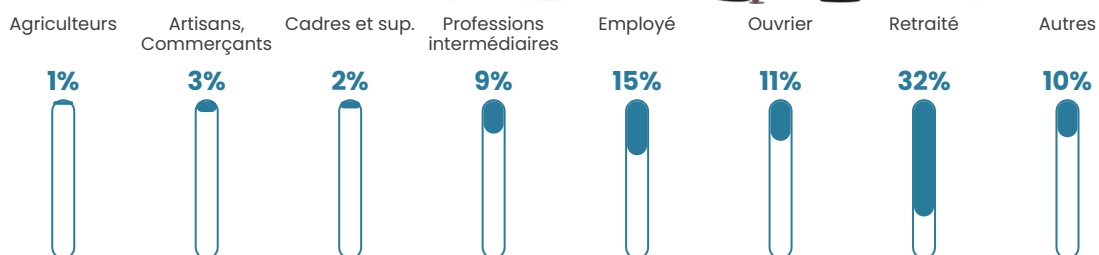


Sources : Institut national de la statistique et des études économiques (insee) selon Les dernières parutions officielles de 2024 portant sur les années 2020, 2021 et 2022.


## Tranche d'âge




## Activité professionnelle



## Niveau de diplôme















## Composition des ménages





# Profils électoraux

## Premier tour

	Emmanuel MACRON	29.79 %
	Marine LE PEN	28.35 %
	Jean-Luc MÉLENCHON	11.07 %
	Valérie PÉCRESSÉ	8.42 %
	Éric ZEMMOUR	6.64 %
	Jean LASSALLE	3.54 %
	Nicolas DUPONT-AIGNAN	3.43 %
	Fabien ROUSSEL	2.33 %
	Yannick JADOT	2.33 %
	Anne HIDALGO	2.10 %
	Philippe POUTOU	1.44 %
	Nathalie ARTHAUD	0.55 %

## Second tour

	Emmanuel MACRON	49,12 %
	Marine LE PEN	50,88 %

### 1 202 inscrits

Participation : 77.54%

Votes blancs : 6.65%

Votes nuls : 1.82%

### 1 203 inscrits

Participation : 77.39%

Votes blancs : 1.83%

Votes nuls : 1.18%

# Sécurité



Agressions physiques / sexuelles

**0**



Cambriolages

**0**



Vols / dégradations

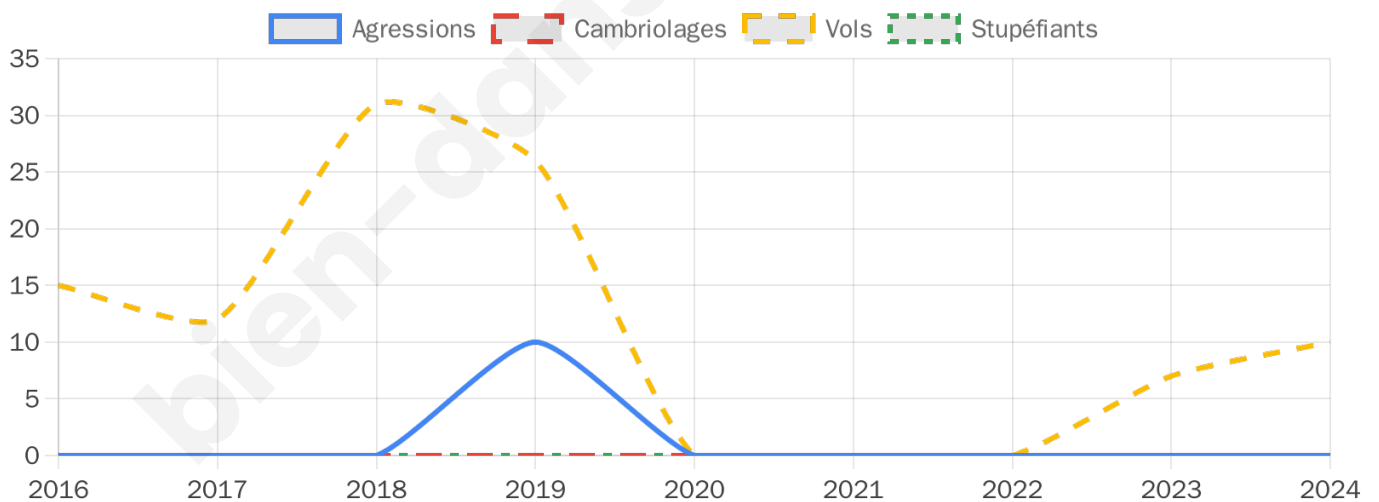
**10**



Stupéfiants

**0**

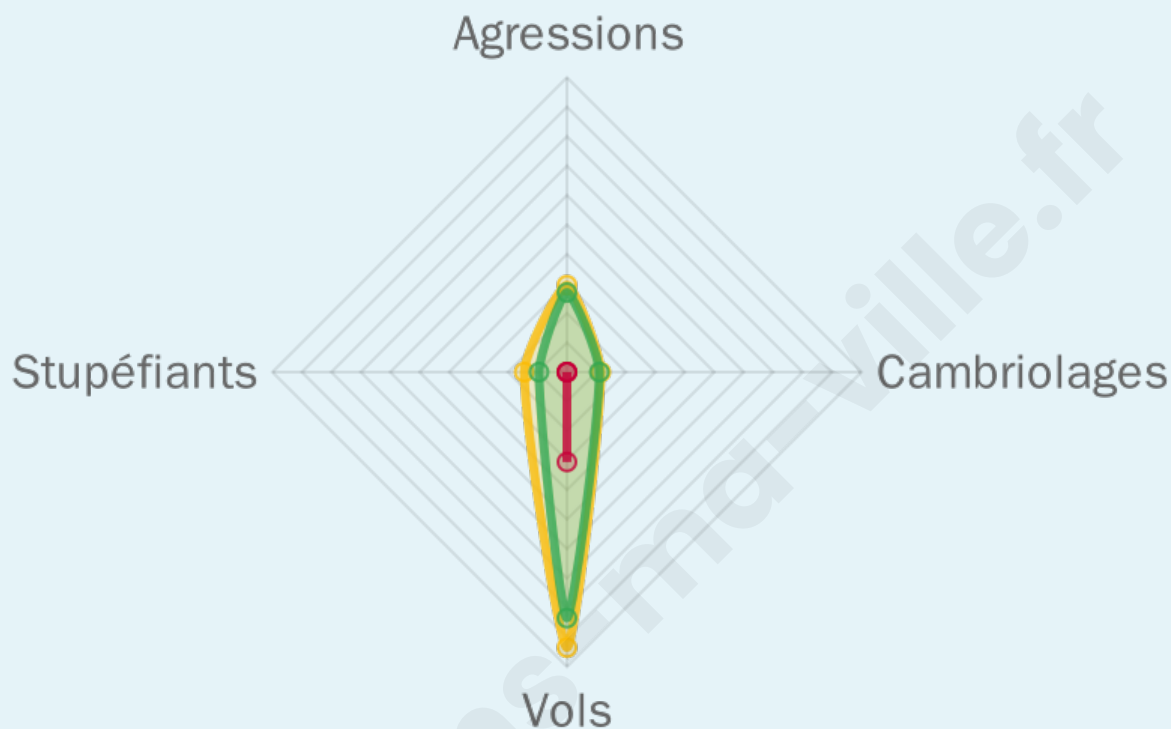
## Evolution du nombre d'infractions



## Pour comparer

(en proportion du nombre d'habitants)

■ Ville ■ Département ■ Région



Sources : Bases statistiques communale, départementale et régionale de la délinquance enregistrée par la police et la gendarmerie nationales selon les dernières parutions officielles de 2025 portant sur l'année 2024 ([data.gouv](https://data.gouv.fr)).

Agressions physiques / sexuelles : Violences sexuelles, coups et blessures volontaires intrafamiliaux, coups et blessures volontaires, autres coups, blessures volontaires et vols violents sans arme.

Cambriolages : Cambriolages de logements.

Vols : Vols avec armes, vols d'accessoires sur véhicules, vols dans les véhicules, vols de véhicules, vols sans violence contre des personnes, destructions, dégradations volontaires et escroqueries.

Stupéfiants : Trafic de stupéfiants dont (AFD) et usage de stupéfiants.

# Services à la population



## Commerce

Hypermarché	X <u>Vendôme</u> 19km
Supermarché	X <u>Morée</u> 11km
Superette	1
Boulangerie	2
Boucherie	1
Restaurant	1
Garage	2
Station-service	X <u>Marchenoir</u> 7km
Banque	6
La poste	X <u>Marchenoir</u> 7km
Coiffeur	4
Tabac	X <u>Fréteval</u> 10km
Bars / discothèque	1
Bibliothèque	X <u>Suèvres</u> 21km
Cinéma	X <u>Vendôme</u> 17km
Vétérinaire	X <u>Vendôme</u> 17km



## Santé

Pharmacie	1
Hôpital	X <u>Vendôme</u> 17km
Laboratoire d'analyses médicales	X <u>Vendôme</u> 18km
Etablissement pour handicapé	3
EHPA	1
Médecin	2
Dentiste	1
Chirurgien	X <u>Vendôme</u> 17km
Dermatologue	X <u>Vendôme</u> 17km
Anesthésiste	X <u>La Chaussée-Saint-Victor</u> 23km
Gastro-entérologue	X <u>Vendôme</u> 17km
Gynécologue	X <u>Vendôme</u> 17km
Cancérologue	X <u>La Chaussée-Saint-Victor</u> 23km
Neurologue	X <u>Blois</u> 25km
Ophtalmologue	X <u>Vendôme</u> 17km
ORL	X <u>Vendôme</u> 17km
Cardiologue	X <u>Vendôme</u> 18km
Pédiatre	X <u>La Chaussée-Saint-Victor</u> 23km
Pneumologue	X <u>Vendôme</u> 17km
Psychologue	X <u>Vendôme</u> 20km
Radiologue	X <u>Vendôme</u> 18km
Rhumatologue	X <u>Vendôme</u> 18km
Sage-femme	X <u>Vendôme</u> 17km



## Éducation

Crèche	1
Ecole maternelle Public	1
Ecole maternelle Privé	X <u>Orléans</u> 46km
Ecole primaire Public	1
Ecole primaire Privé	X <u>Renay</u> 10km
Collège Public	1
Collège Privé	X <u>Renay</u> 10km
Lycée Public	X <u>Vendôme</u> 16km
Lycée Privé	X <u>Vendôme</u> 17km

Sources : Base Sirene des entreprises et de leurs établissements selon les dernières parutions officielles de 2025 portant sur l'année 2024 ([data.gouv](#)). Liste, localisation et tarifs des professionnels de santé selon les dernières parutions officielles de 2025 portant sur l'année 2024 ([opendatasoft](#)) et FINISS Extraction du Fichier des établissements selon les dernières parutions officielles de 2025 portant sur l'année 2024 ([data.gouv](#)). Adresse et géolocalisation des établissements d'enseignement du premier et second degrés selon les dernières parutions officielles de 2025 portant sur l'année 2024 ([data.education.gouv](#))

## Villes autour de Oucques La Nouvelle

Ville	Habitants	Superficie	Pop densité	Pop active	Taux chômage	Revenu moyen	Prix immobilier
Épiais	115	8 km <sup>2</sup>	14 h/km <sup>2</sup>	58.3%	5.2%	23 100 €/an	1 066 €/m <sup>2</sup>
Villeneuve-Frouville	63	4 km <sup>2</sup>	16 h/km <sup>2</sup>	54%	4.8%	NC	518 €/m <sup>2</sup>
Vievy-le-Rayé	470	45 km <sup>2</sup>	10 h/km <sup>2</sup>	49.8%	2.6%	21 500 €/an	1 130 €/m <sup>2</sup>
Boisseau (1 avis)	110	8 km <sup>2</sup>	14 h/km <sup>2</sup>	48.2%	1.8%	21 220 €/an	754 €/m <sup>2</sup>
Saint-Léonard-en-Beauce (1 avis)	634	40 km <sup>2</sup>	16 h/km <sup>2</sup>	51.7%	3.3%	21 480 €/an	955 €/m <sup>2</sup>
La Chapelle-Enchérie	212	10 km <sup>2</sup>	21 h/km <sup>2</sup>	50.5%	7.1%	23 500 €/an	1 606 €/m <sup>2</sup>
Marchenoir (1 avis)	677	9 km <sup>2</sup>	75 h/km <sup>2</sup>	39%	5.8%	21 480 €/an	892 €/m <sup>2</sup>
Conan	159	15 km <sup>2</sup>	11 h/km <sup>2</sup>	47.8%	1.3%	24 840 €/an	1 003 €/m <sup>2</sup>
Rhodon	113	7 km <sup>2</sup>	16 h/km <sup>2</sup>	50.4%	2.7%	22 640 €/an	799 €/m <sup>2</sup>
Locqueltas (1 avis)	2 031	19 km <sup>2</sup>	107 h/km <sup>2</sup>	47.3%	4%	23 480 €/an	1 709 €/m <sup>2</sup>
Faye	216	8 km <sup>2</sup>	27 h/km <sup>2</sup>	53.2%	5.1%	23 500 €/an	7 279 €/m <sup>2</sup>
Fréteval	1 063	20 km <sup>2</sup>	53 h/km <sup>2</sup>	44.4%	4%	20 870 €/an	1 085 €/m <sup>2</sup>
Maves (1 avis)	671	33 km <sup>2</sup>	20 h/km <sup>2</sup>	52%	3.9%	23 180 €/an	1 077 €/m <sup>2</sup>
La Madeleine-Villefrouin	33	9 km <sup>2</sup>	4 h/km <sup>2</sup>	45.5%	0%	NC	1 057 €/m <sup>2</sup>
Lignières (1 avis)	412	15 km <sup>2</sup>	27 h/km <sup>2</sup>	47.3%	2.7%	23 430 €/an	1 026 €/m <sup>2</sup>

bien-dans-ma-ville.fr



# Vous aimez votre ville ? Notez-la !

Et faites-nous part de vos remarques constructives



Avec

**BIEN** dans ma **VILLE** 