



Version web

Ville de Ouches

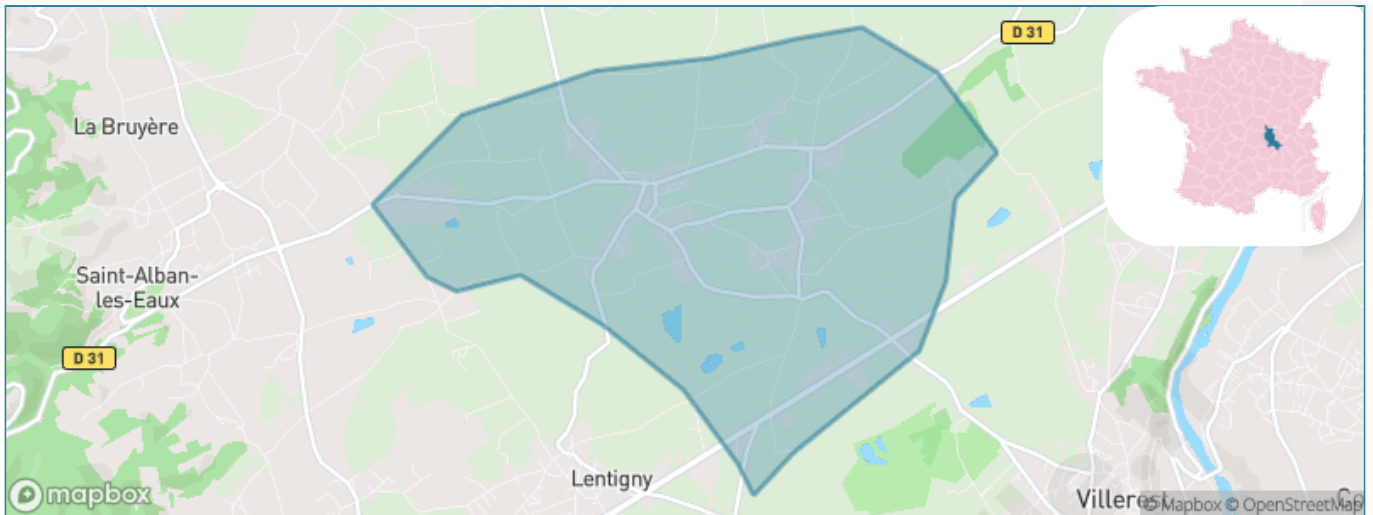
Présenté par

BIEN dans
ma **VILLE** 

Sommaire

Situation géographique	3
Statistiques sur la population	4
Evolution du nombre d'habitants	4
Tranche d'âge	5
0-14 ans	5
15-29 ans	5
30-44 ans	5
45-59 ans	5
60-74 ans	5
75-89 ans	5
90 ans et +	5
Activité professionnelle	5
Agriculteurs	5
Artisans, Commerçants	5
Cadres et sup.	5
Professions intermédiaires	5
Employé	5
Ouvrier	5
Retraité	5
Autres	5
Niveau de diplôme	6
Sans diplôme ou CEP	6
Brevet, BEPC, DNB	6
CAP-BEP ou équivalent	6
BAC ou équivalent	6
BAC+2	6
BAC+3 ou +4	6
BAC+5 ou plus	6
Composition des ménages	6
Couple sans enfant	6
Couple avec enfant(s)	6
Famille monoparentale	6
Colocation / Autre	6
Personnes seules	6
Profils électoraux	7
Premier tour	7
Sécurité	8
Evolution du nombre d'infractions	8
Pour comparer	9
Services à la population	10
Commerce	10
Éducation	10
Villes autour de Ouches	11

Situation géographique



i Informations clés

- **Région** : Auvergne-Rhône-Alpes
- **Département** : Loire
- **Code postal** : 42155
- **Superficie** : 10 km²



Loire
LE DÉPARTEMENT

Statistiques sur la population



Nombre d'habitants

1 138



Age moyen

44 ans



Pop active

45.6%



Taux chômage

6.2%



Pop densité

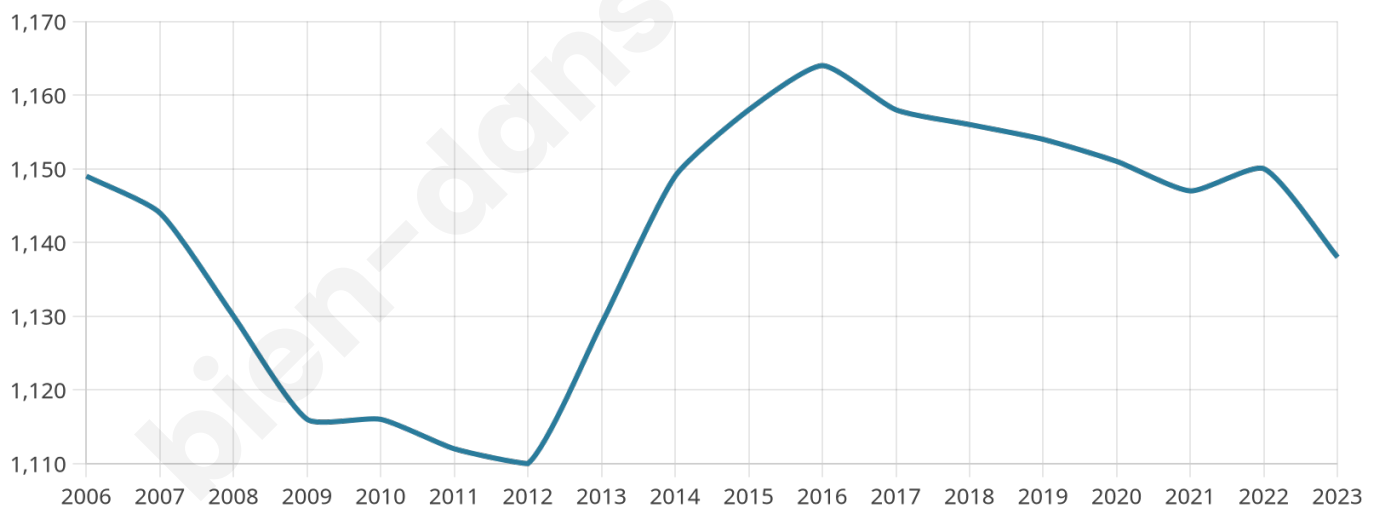
114 h/km²



Revenu moyen

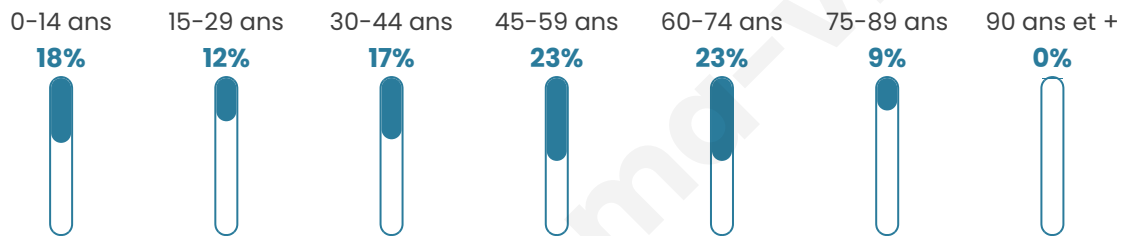
23 330 €/an

Evolution du nombre d'habitants

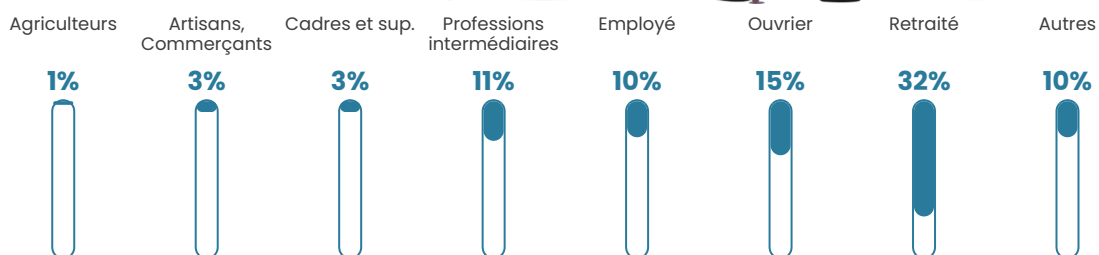


Sources : Institut national de la statistique et des études économiques (insee) selon Les dernières parutions officielles de 2024 portant sur les années 2020, 2021 et 2022.

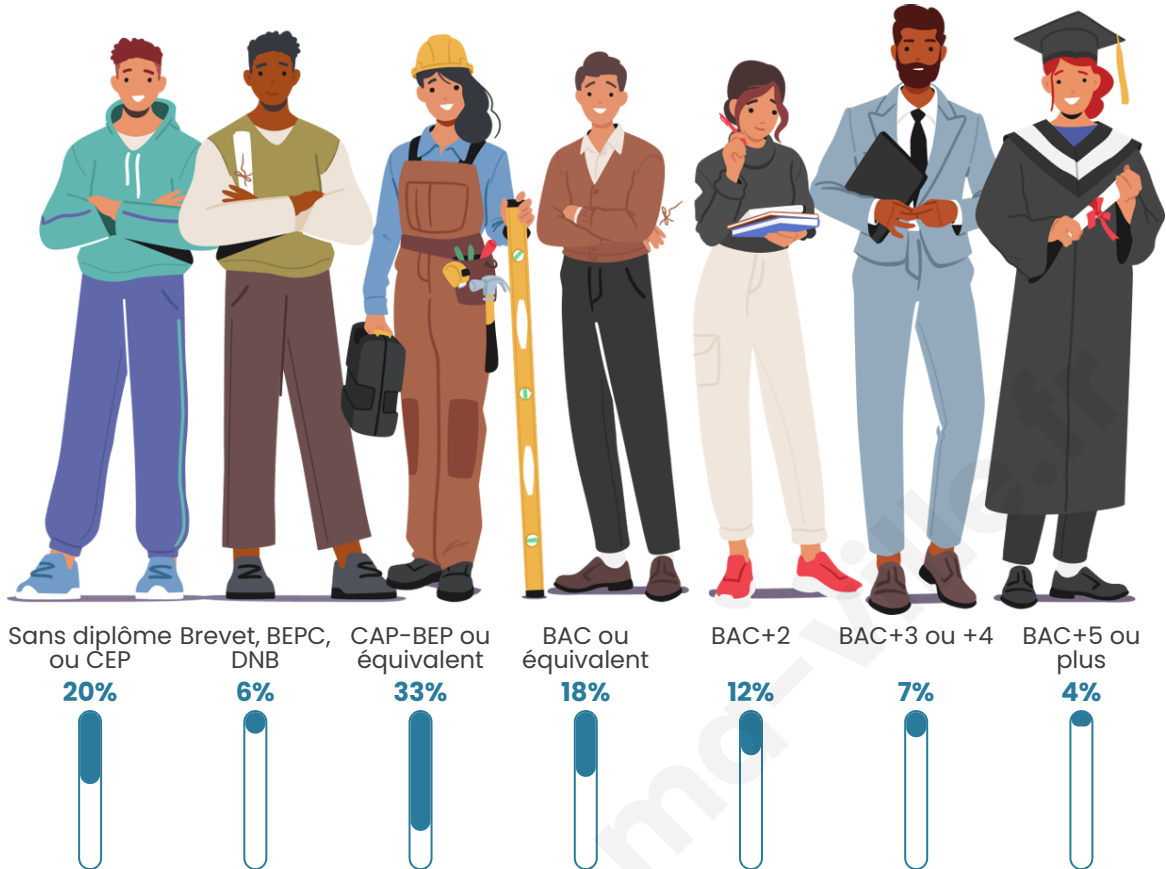
Tranche d'âge




Activité professionnelle



Niveau de diplôme



Composition des ménages





Profils électoraux

Premier tour

	Marine LE PEN	35.24 %
	Emmanuel MACRON	25.00 %
	Jean-Luc MÉLENCHON	12.23 %
	Éric ZEMMOUR	7.71 %
	Valérie PÉCRESE	5.85 %
	Jean LASSALLE	3.72 %
	Nicolas DUPONT-AIGNAN	3.46 %
	Yannick JADOT	3.19 %
	Fabien ROUSSEL	1.60 %
	Philippe POUTOU	0.93 %
	Anne HIDALGO	0.80 %
	Nathalie ARTHAUD	0.27 %

Second tour

	Emmanuel MACRON	45,55 %
	Marine LE PEN	54,45 %

936 inscrits

Participation : 79.49%

Votes blancs : 4.3%

Votes nuls : 2.15%

936 inscrits

Participation : 82.48%

Votes blancs : 2.07%

Votes nuls : 0.52%

Sécurité



Agressions physiques / sexuelles

0



Cambriolages

6



Vols / dégradations

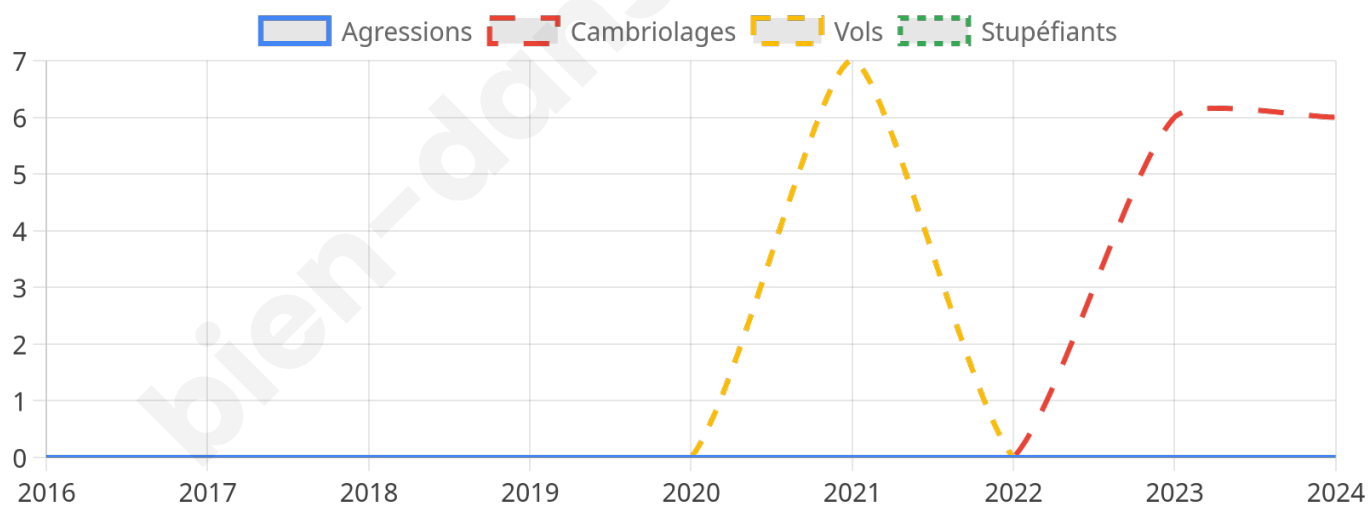
0



Stupéfiants

0

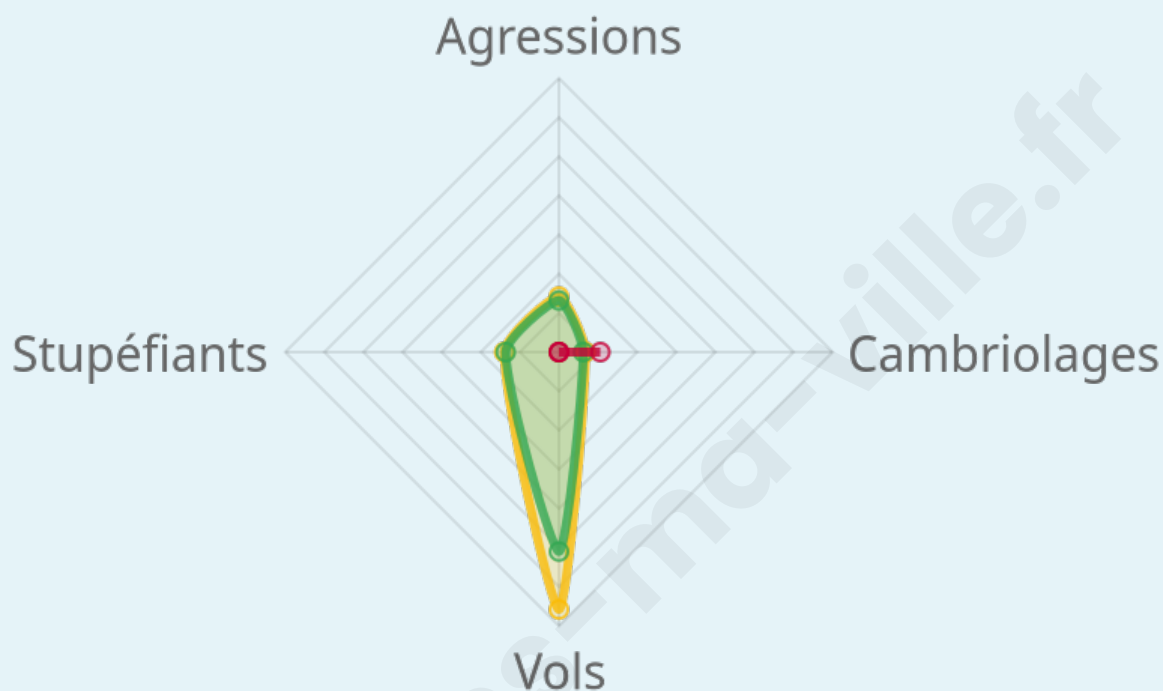
Evolution du nombre d'infractions



Pour comparer

(en proportion du nombre d'habitants)

Ville Département Région



Sources : Bases statistiques communale, départementale et régionale de la délinquance enregistrée par la police et la gendarmerie nationales selon les dernières parutions officielles de 2025 portant sur l'année 2024 ([data.gouv](https://data.gouv.fr)).

Agressions physiques / sexuelles : Violences sexuelles, coups et blessures volontaires intrafamiliaux, coups et blessures volontaires, autres coups, blessures volontaires et vols violents sans arme.

Cambriolages : Cambriolages de logements.

Vols : Vols avec armes, vols d'accessoires sur véhicules, vols dans les véhicules, vols de véhicules, vols sans violence contre des personnes, destructions, dégradations volontaires et escroqueries.

Stupéfiants : Trafic de stupéfiants dont (AFD) et usage de stupéfiants.

Services à la population



Commerce

Hypermarché	X <u>Riorges</u> 6km
Supermarché	X <u>Lentigny</u> 3km
Superette	X <u>Pouilly-les-Nonains</u> 2km
Boulangerie	1
Boucherie	X <u>Lentigny</u> 4km
Restaurant	2
Garage	3
Station-service	X <u>Lentigny</u> 2km
Banque	X <u>Riorges</u> 5km
La poste	1
Coiffeur	3
Tabac	X <u>Roanne</u> 6km
Bars / discothèque	1
Bibliothèque	X <u>Pouilly-les-Nonains</u> 3km
Cinéma	X <u>Roanne</u> 7km
Vétérinaire	X <u>Lentigny</u> 3km



Santé

Pharmacie	X <u>Lentigny</u> 3km
Hôpital	X <u>Roanne</u> 8km
Laboratoire d'analyses médicales	X <u>Roanne</u> 6km
Etablissement pour handicapé	X <u>Riorges</u> 5km
EHPA	X <u>Saint-Alban-les-Eaux</u> 4km
Médecin	X <u>Lentigny</u> 3km
Dentiste	X <u>Renaison</u> 5km
Chirurgien	X <u>Roanne</u> 6km
Dermatologue	X <u>Roanne</u> 7km
Anesthésiste	X <u>Roanne</u> 6km
Gastro-entérologue	X <u>Roanne</u> 6km
Gynécologue	X <u>Roanne</u> 6km
Cancérologue	X <u>Lyon</u> 67km
Neurologue	X <u>Roanne</u> 6km
Ophthalmologue	X <u>Roanne</u> 6km
ORL	X <u>Roanne</u> 6km
Cardiologue	X <u>Roanne</u> 6km
Pédiatre	X <u>Roanne</u> 7km
Pneumologue	X <u>Cours-la-Ville</u> 28km
Psychologue	X <u>Roanne</u> 7km
Radiologue	X <u>Roanne</u> 6km
Rhumatologue	X <u>Roanne</u> 6km
Sage-femme	X <u>Pouilly-les-Nonains</u> 3km



Éducation

Crèche	1
Ecole maternelle Public	X <u>Pouilly-les-Nonains</u> 2km
Ecole maternelle Privé	X <u>Montbrison</u> 46km
Ecole primaire Public	1
Ecole primaire Privé	X <u>Villemontais</u> 5km
Collège Public	X <u>Roanne</u> 6km
Collège Privé	X <u>Roanne</u> 7km
Lycée Public	X <u>Roanne</u> 7km
Lycée Privé	X <u>Roanne</u> 7km

Sources : Base Sirene des entreprises et de leurs établissements selon les dernières parutions officielles de 2025 portant sur l'année 2024 ([data.gouv](#)). Liste, localisation et tarifs des professionnels de santé selon les dernières parutions officielles de 2025 portant sur l'année 2024 ([opendatasoft](#)) et FINISS Extraction du Fichier des établissements selon les dernières parutions officielles de 2025 portant sur l'année 2024 ([data.gouv](#)). Adresse et géolocalisation des établissements d'enseignement du premier et second degrés selon les dernières parutions officielles de 2025 portant sur l'année 2024 ([data.education.gouv](#))

Villes autour de Ouches

Ville	Habitants	Superficie	Pop densité	Pop active	Taux chômage	Revenu moyen	Prix immobilier
Pouilly-les-Nonains (2 avis)	2 120	10 km ²	212 h/km ²	47.4%	3.3%	23 440 €/an	1 636 €/m ²
Lentigny (1 avis)	1 794	11 km ²	163 h/km ²	45.6%	2.4%	23 910 €/an	1 652 €/m ²
Saint-Léger-sur-Roanne	1 170	4 km ²	293 h/km ²	46.4%	3.7%	23 810 €/an	1 735 €/m ²
Saint-André-d'Apchon (3 avis)	1 966	13 km ²	151 h/km ²	44.2%	3.4%	24 590 €/an	1 343 €/m ²
Riorges (7 avis)	11 139	15 km ²	743 h/km ²	42.2%	5.2%	22 360 €/an	1 423 €/m ²
Saint-Alban-les-Eaux	912	7 km ²	130 h/km ²	44.2%	2.9%	24 210 €/an	1 505 €/m ²
Villemontais (1 avis)	1 042	12 km ²	87 h/km ²	45.4%	2.6%	23 680 €/an	1 195 €/m ²
Villerest (2 avis)	5 172	14 km ²	369 h/km ²	43.3%	3.9%	24 840 €/an	1 579 €/m ²
Renaison (5 avis)	3 231	23 km ²	140 h/km ²	41.4%	3.4%	23 970 €/an	1 439 €/m ²
Saint-Jean-Saint-Maurice-sur-Loire (2 avis)	1 147	23 km ²	50 h/km ²	46.6%	3%	23 510 €/an	1 435 €/m ²
Arçon	106	19 km ²	6 h/km ²	54.7%	12.3%	17 840 €/an	926 €/m ²
Commelle-Vernay (1 avis)	3 050	12 km ²	254 h/km ²	43.2%	2.4%	24 710 €/an	1 703 €/m ²
Roanne (50 avis)	35 409	16 km ²	2 213 h/km ²	39.1%	6.9%	18 930 €/an	1 145 €/m ²
Saint-Romain-la-Motte	1 436	27 km ²	53 h/km ²	44.6%	2%	24 040 €/an	1 599 €/m ²
Saint-Haon-le-Châtel	625	0 km ²	625 h/km ²	47.2%	5.9%	22 860 €/an	1 290 €/m ²

bien-dans-ma-ville.fr



Vous aimez votre ville ? Notez-la !

Et faites-nous part de vos remarques constructives



Avec

BIEN dans ma **VILLE** 