



Version web

Ville de Othis

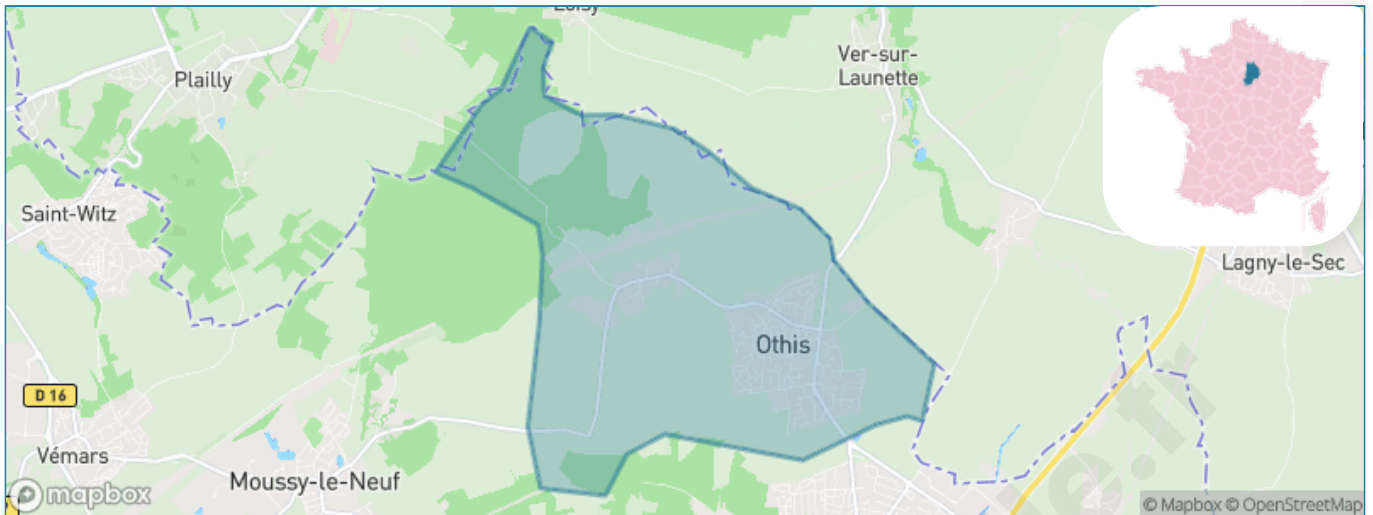
Présenté par

BIEN dans
ma **VILLE** 

Sommaire

Situation géographique	3
Statistiques sur la population	4
Evolution du nombre d'habitants	4
Tranche d'âge	5
0-14 ans	5
15-29 ans	5
30-44 ans	5
45-59 ans	5
60-74 ans	5
75-89 ans	5
90 ans et +	5
Activité professionnelle	5
Agriculteurs	5
Artisans, Commerçants	5
Cadres et sup.	5
Professions intermédiaires	5
Employé	5
Ouvrier	5
Retraité	5
Autres	5
Niveau de diplôme	6
Sans diplôme ou CEP	6
Brevet, BEPC, DNB	6
CAP-BEP ou équivalent	6
BAC ou équivalent	6
BAC+2	6
BAC+3 ou +4	6
BAC+5 ou plus	6
Composition des ménages	6
Couple sans enfant	6
Couple avec enfant(s)	6
Famille monoparentale	6
Colocation / Autre	6
Personnes seules	6
Profil électoraux	7
Premier tour	7
Sécurité	8
Evolution du nombre d'infractions	8
Pour comparer	9
Services à la population	10
Commerce	10
Éducation	10
Villes autour de Othis	11
Avis sur la ville de Othis	12
Moyenne par critère	12
Villes autour de Othis	12
Répartition des avis par note	12
Répartition des avis par note	12

Situation géographique



i Informations clés

- **Région** : Île-de-France
- **Département** : Seine-et-Marne
- **Code postal** : 77280
- **Superficie** : 13 km²



Statistiques sur la population



Nombre d'habitants

6 717



Age moyen

38 ans



Pop active

52.1%



Taux chômage

7.5%



Pop densité

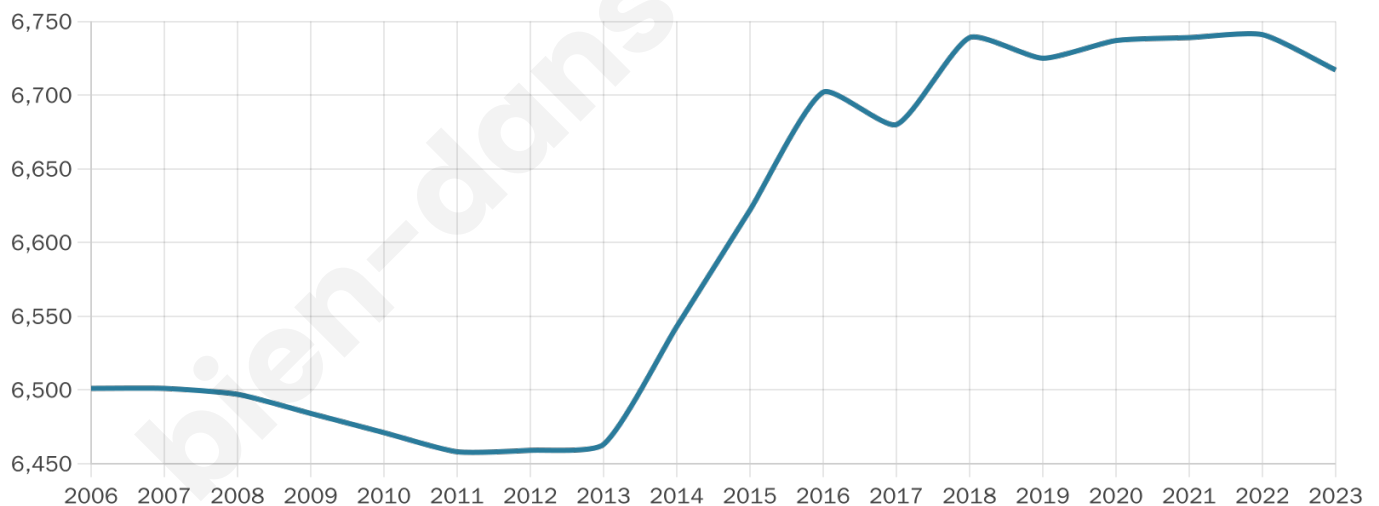
517 h/km²



Revenu moyen

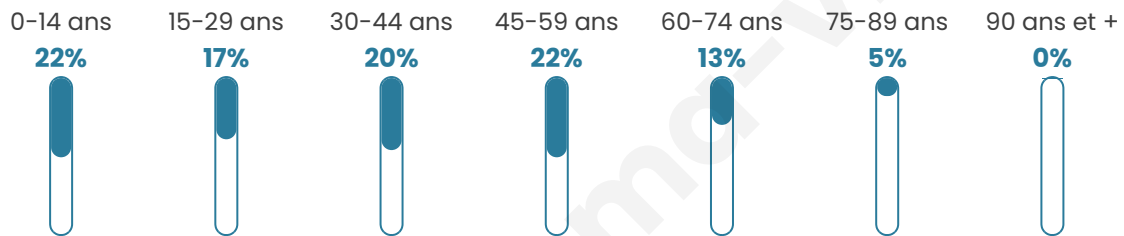
26 870 €/an

Evolution du nombre d'habitants

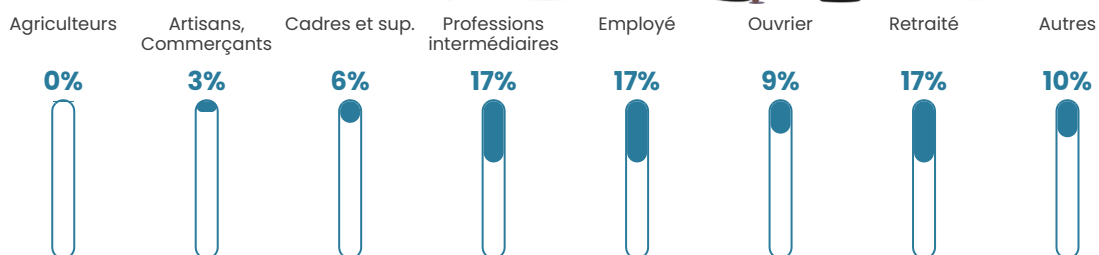


Sources : Institut national de la statistique et des études économiques (insee) selon Les dernières parutions officielles de 2024 portant sur les années 2020, 2021 et 2022.


Tranche d'âge



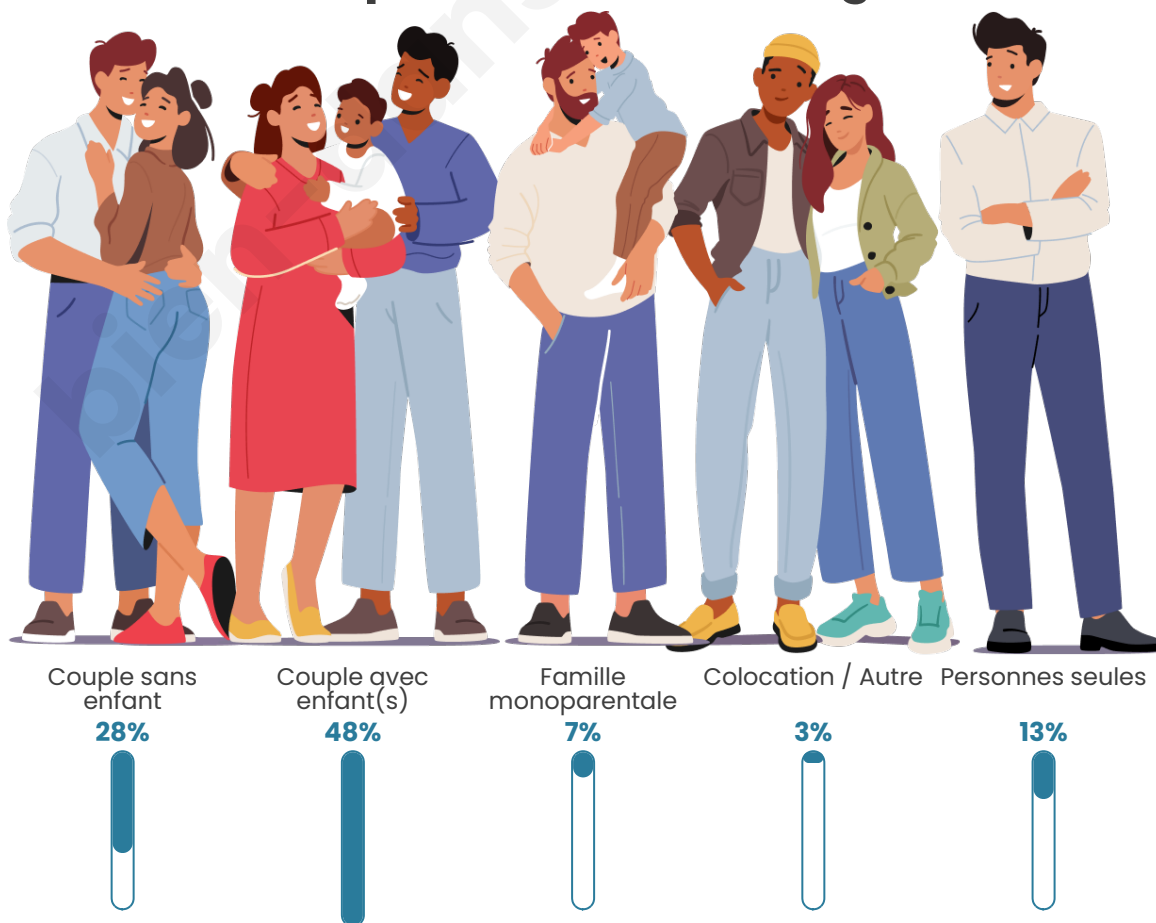
Activité professionnelle



Niveau de diplôme















Composition des ménages



Profils électoraux

Premier tour

	Marine LE PEN	30.87 %
	Jean-Luc MÉLENCHON	24.88 %
	Emmanuel MACRON	20.79 %
	Éric ZEMMOUR	6.56 %
	Valérie PÉCRESSÉ	3.92 %
	Yannick JADOT	3.31 %
	Jean LASSALLE	2.50 %
	Fabien ROUSSEL	2.44 %
	Nicolas DUPONT-AIGNAN	2.41 %
	Anne HIDALGO	1.05 %
	Philippe POUTOU	0.78 %
	Nathalie ARTHAUD	0.49 %



4 664 inscrits

Participation : 75.92%

Votes blancs : 2.37%

Votes nuls : 0.37%

Second tour

	Emmanuel MACRON	47,04 %
	Marine LE PEN	52,96 %

4 670 inscrits

Participation : 70.84%

Votes blancs : 7.35%

Votes nuls : 2.69%

Sécurité



Agressions physiques / sexuelles

59



Cambriolages

0



Vols / dégradations

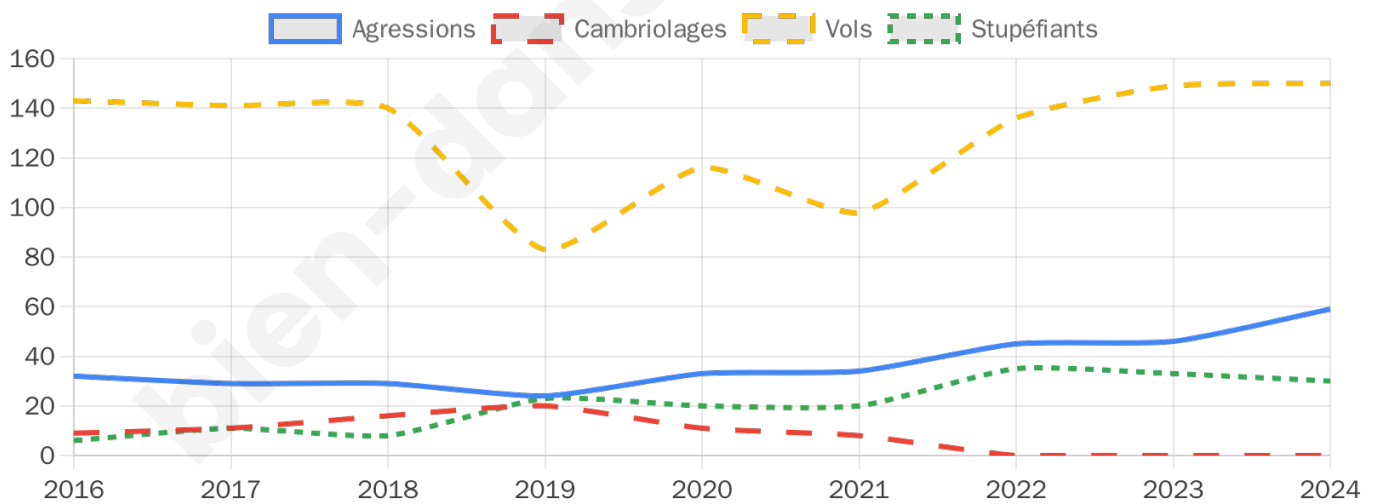
150



Stupéfiants

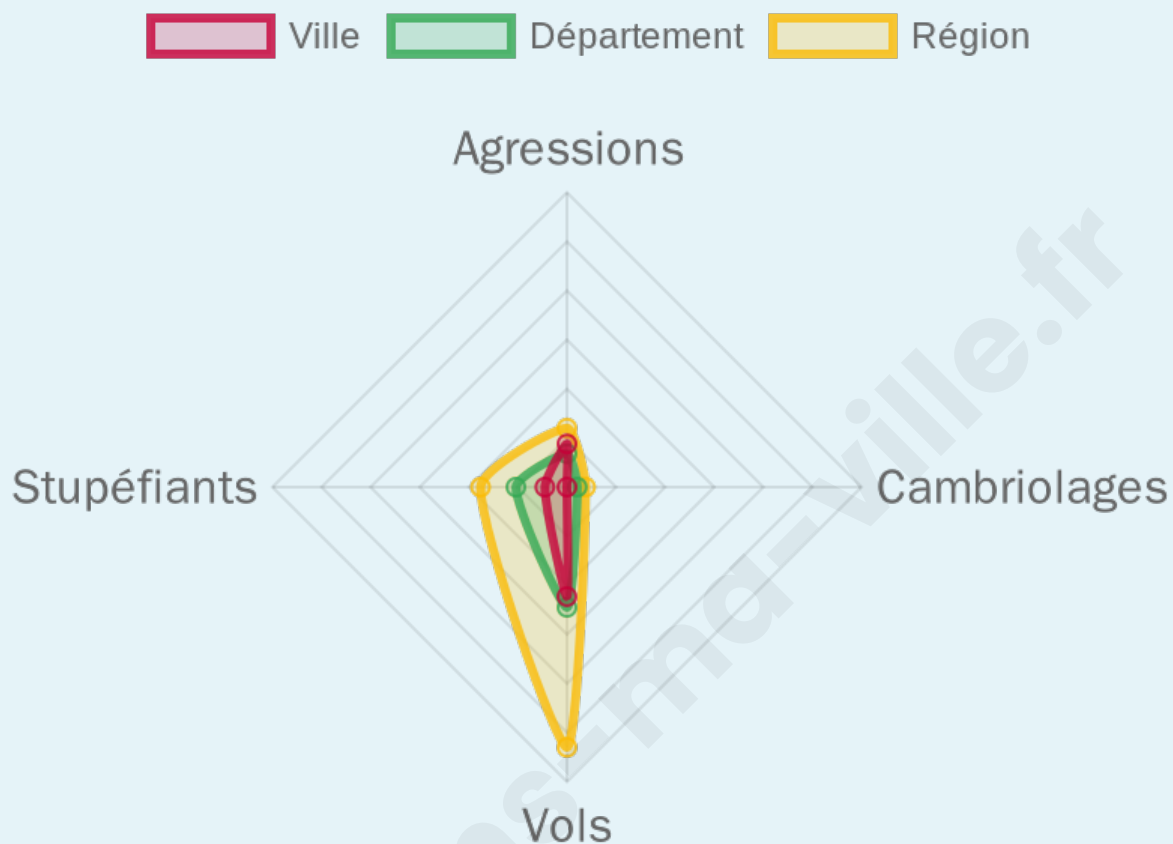
30

Evolution du nombre d'infractions



Pour comparer

(en proportion du nombre d'habitants)



Sources : Bases statistiques communale, départementale et régionale de la délinquance enregistrée par la police et la gendarmerie nationales selon les dernières parutions officielles de 2025 portant sur l'année 2024 ([data.gouv](https://data.gouv.fr)).

Agressions physiques / sexuelles : Violences sexuelles, coups et blessures volontaires intrafamiliaux, coups et blessures volontaires, autres coups, blessures volontaires et vols violents sans arme.

Cambriolages : Cambriolages de logements.

Vols : Vols avec armes, vols d'accessoires sur véhicules, vols dans les véhicules, vols de véhicules, vols sans violence contre des personnes, destructions, dégradations volontaires et escroqueries.

Stupéfiants : Trafic de stupéfiants dont (AFD) et usage de stupéfiants.

Services à la population



Commerce

Hypermarché	1
Supermarché	2
Superette	X <u>Dammartin-en-Goële</u> 3km
Boulangerie	1
Boucherie	1
Restaurant	3
Garage	9
Station-service	1
Banque	2
La poste	6
Coiffeur	11
Tabac	1
Bars / discothèque	2
Bibliothèque	X <u>Longperrier</u> 4km
Cinéma	X <u>Fosses</u> 12km
Vétérinaire	2



Santé

Pharmacie	2
Hôpital	X <u>Senlis</u> 15km
Laboratoire d'analyses médicales	X <u>Dammartin-en-Goële</u> 3km
Etablissement pour handicapé	X <u>Juilly</u> 8km
EHPA	X <u>Ève</u> 2km
Médecin	2
Dentiste	1
Chirurgien	X <u>Senlis</u> 15km
Dermatologue	X <u>Louvres</u> 14km
Anesthésiste	X <u>Tremblay-en-France</u> 18km
Gastro-entérologue	X <u>Tremblay-en-France</u> 18km
Gynécologue	X <u>Dammartin-en-Goële</u> 3km
Cancérologue	X <u>Tremblay-en-France</u> 18km
Neurologue	X <u>Chamant</u> 16km
Ophthalmologue	X <u>Fosses</u> 12km
ORL	X <u>Fosses</u> 12km
Cardiologue	X <u>Dammartin-en-Goële</u> 2km
Pédiatre	X <u>Dammartin-en-Goële</u> 3km
Pneumologue	X <u>Tremblay-en-France</u> 18km
Psychologue	X <u>Senlis</u> 15km
Radiologue	X <u>La Chapelle-en-Serval</u> 11km
Rhumatologue	X <u>Senlis</u> 15km
Sage-femme	X <u>Saint-Pathus</u> 8km



Éducation

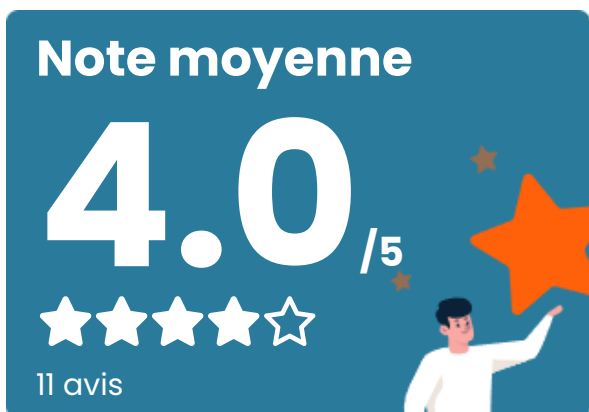
Crèche	3
Ecole maternelle Public	1
Ecole maternelle Privé	X <u>Sarcelles</u> 25km
Ecole primaire Public	3
Ecole primaire Privé	X <u>Mortefontaine</u> 6km
Collège Public	1
Collège Privé	X <u>Mortefontaine</u> 6km
Lycée Public	X <u>Dammartin-en-Goële</u> 2km
Lycée Privé	X <u>Mortefontaine</u> 6km

Sources : Base Sirene des entreprises et de leurs établissements selon les dernières parutions officielles de 2025 portant sur l'année 2024 ([data.gouv](https://data.gouv.fr)). Liste, localisation et tarifs des professionnels de santé selon les dernières parutions officielles de 2025 portant sur l'année 2024 ([opendatasoft](https://opendatasoft.com)) et FINISS Extraction du Fichier des établissements selon les dernières parutions officielles de 2025 portant sur l'année 2024 ([data.gouv](https://data.gouv.fr)). Adresse et géolocalisation des établissements d'enseignement du premier et second degrés selon les dernières parutions officielles de 2025 portant sur l'année 2024 ([data.education.gouv](https://data.education.gouv.fr))

Villes autour de Othis

Ville	Habitants	Superficie	Pop densité	Pop active	Taux chômage	Revenu moyen	Prix immobilier
Ève	411	10 km ²	41 h/km ²	46.7%	2.2%	27 410 €/an	3 574 €/m ²
Ver-sur-Launette (1 avis)	1 130	13 km ²	87 h/km ²	56.3%	3.7%	28 150 €/an	3 080 €/m ²
Rouvres	1 038	4 km ²	260 h/km ²	50.8%	4.3%	27 510 €/an	3 017 €/m ²
Dammartin-en-Goële (17 avis)	11 907	9 km ²	1 323 h/km ²	50.3%	4.3%	25 560 €/an	3 050 €/m ²
Longperrier (4 avis)	3 152	4 km ²	788 h/km ²	42.7%	3.7%	25 180 €/an	3 116 €/m ²
Lagny-le-Sec	2 043	11 km ²	186 h/km ²	50.5%	3.7%	28 450 €/an	2 731 €/m ²
Ermenonville	906	16 km ²	57 h/km ²	54%	4.3%	28 970 €/an	2 511 €/m ²
Saint-Mard (3 avis)	3 832	6 km ²	639 h/km ²	50.9%	5.1%	26 890 €/an	3 146 €/m ²
Moussy-le-Vieux (2 avis)	1 469	7 km ²	210 h/km ²	55.4%	4.4%	25 860 €/an	2 796 €/m ²
Moussy-le-Neuf (3 avis)	3 253	14 km ²	232 h/km ²	54.1%	3.8%	27 460 €/an	3 150 €/m ²
Le Plessis-Belleville (4 avis)	4 009	6 km ²	668 h/km ²	51.1%	4.6%	24 990 €/an	2 993 €/m ²
Montagny-Sainte-Félicité (1 avis)	425	5 km ²	85 h/km ²	50.4%	5.6%	27 100 €/an	2 637 €/m ²
Villeneuve-sous-Dammartin (2 avis)	595	7 km ²	85 h/km ²	60%	7.2%	21 480 €/an	2 967 €/m ²
Marchémoret (1 avis)	659	7 km ²	94 h/km ²	53.1%	3%	27 050 €/an	2 783 €/m ²
Mortefontaine	834	15 km ²	56 h/km ²	54.2%	4.9%	30 240 €/an	2 710 €/m ²

Avis sur la ville de Othis



Moyenne par critère



Villes autour de Othis

Ville	Note globale	Sécurité	Éducation	Sport Loisir	Environnement	Vie pratique
Ève	-	-	-	-	-	-
Ver-sur-Launette (1 avis)	0.6	1.0	1.0	0.0	0.0	1.0
Rouvres	-	-	-	-	-	-
Dammartin-en-Goële (17 avis)	2.9	2.9	3.2	3.2	2.8	2.3
Longperrier (4 avis)	3.4	3.5	3.8	3.0	3.8	2.8
Lagny-le-Sec	-	-	-	-	-	-
Ermenonville	-	-	-	-	-	-
Saint-Mard (3 avis)	4.3	4.3	4.3	4.3	4.0	4.3
Moussy-le-Vieux (2 avis)	4.4	4.0	5.0	4.5	4.5	4.0
Moussy-le-Neuf (3 avis)	3.3	3.3	3.3	3.7	3.3	2.7
Le Plessis-Belleville (4 avis)	2.9	2.3	3.5	3.5	2.3	2.8
Montagny-Sainte-Félicité (1 avis)	3.6	4.0	5.0	3.0	4.0	2.0
Villeneuve-sous-Dammartin (2 avis)	4.8	5.0	5.0	4.0	5.0	5.0
Marchémoret (1 avis)	2.2	3.0	4.0	0.0	4.0	0.0
Mortefontaine	-	-	-	-	-	-



Vous aimez votre ville ? Notez-la !

Et faites-nous part de vos remarques constructives



Avec

BIEN dans ma **VILLE** 