



Version web

# Ville de Ostricourt

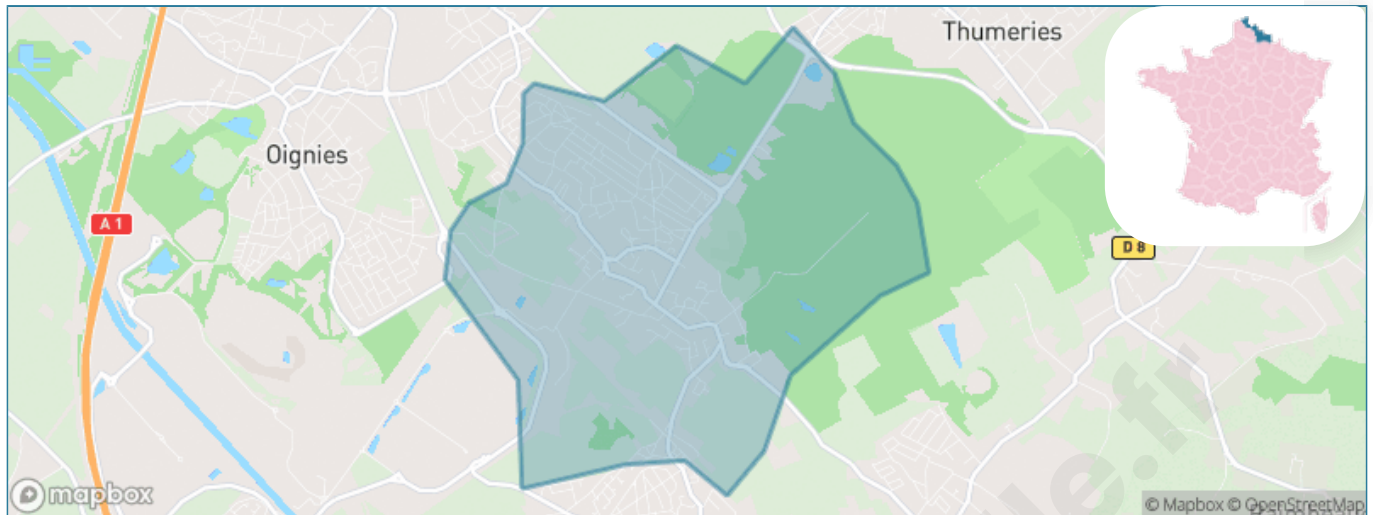
Présenté par



# Sommaire

Situation géographique .....	3
Statistiques sur la population .....	4
Evolution du nombre d'habitants .....	4
Tranche d'âge .....	5
0-14 ans .....	5
15-29 ans .....	5
30-44 ans .....	5
45-59 ans .....	5
60-74 ans .....	5
75-89 ans .....	5
90 ans et + .....	5
Activité professionnelle .....	5
Agriculteurs .....	5
Artisans, Commerçants .....	5
Cadres et sup. ....	5
Professions intermédiaires .....	5
Employé .....	5
Ouvrier .....	5
Retraité .....	5
Autres .....	5
Niveau de diplôme .....	6
Sans diplôme ou CEP .....	6
Brevet, BEPC, DNB .....	6
CAP-BEP ou équivalent .....	6
BAC ou équivalent .....	6
BAC+2 .....	6
BAC+3 ou +4 .....	6
BAC+5 ou plus .....	6
Composition des ménages .....	6
Couple sans enfant .....	6
Couple avec enfant(s) .....	6
Famille monoparentale .....	6
Colocation / Autre .....	6
Personnes seules .....	6
Profil électoraux .....	7
Premier tour .....	7
Sécurité .....	8
Evolution du nombre d'infractions .....	8
Pour comparer .....	9
Services à la population .....	10
Commerce .....	10
Éducation .....	10
Villes autour de Ostricourt .....	11
Avis sur la ville de Ostricourt .....	12
Moyenne par critère .....	12
Villes autour de Ostricourt .....	12
Répartition des avis par note .....	12
Répartition des avis par note .....	12

# Situation géographique



## i Informations clés

- **Région** : Hauts-de-France
- **Département** : Nord
- **Code postal** : 59162
- **Superficie** : 7 km<sup>2</sup>



# Statistiques sur la population



Nombre d'habitants

**6 097**



Age moyen

**38 ans**



Pop active

**41%**



Taux chômage

**11.3%**



Pop densité

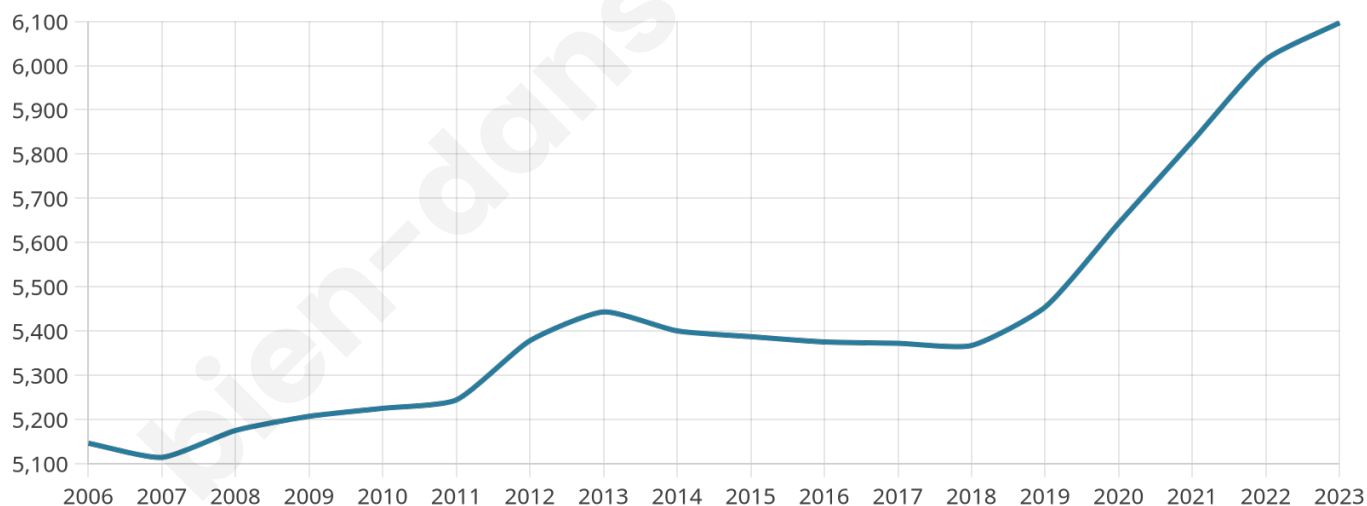
**871 h/km<sup>2</sup>**



Revenu moyen

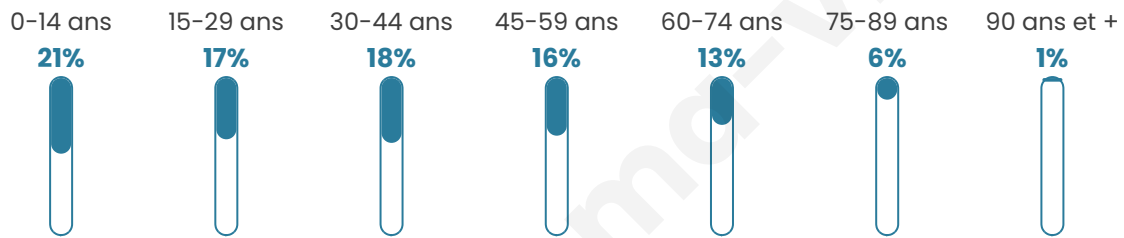
**19 000 €/an**

## Evolution du nombre d'habitants

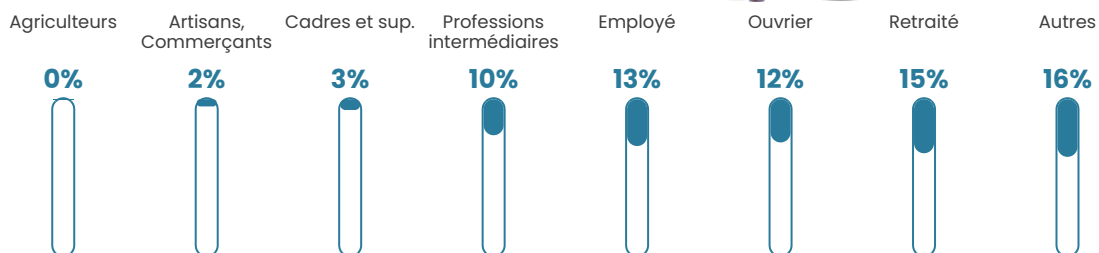


Sources : Institut national de la statistique et des études économiques (insee) selon Les dernières parutions officielles de 2024 portant sur les années 2020, 2021 et 2022.


## Tranche d'âge




## Activité professionnelle



## Niveau de diplôme















## Composition des ménages



# Profils électoraux

## Premier tour

	Marine LE PEN	33.59 %
	Jean-Luc MÉLENCHON	31.27 %
	Emmanuel MACRON	16.56 %
	Éric ZEMMOUR	5.54 %
	Yannick JADOT	2.54 %
	Fabien ROUSSEL	2.36 %
	Valérie PÉCRESSE	1.88 %
	Jean LASSALLE	1.74 %
	Anne HIDALGO	1.74 %
	Nicolas DUPONT-AIGNAN	1.49 %
	Philippe POUTOU	0.72 %
	Nathalie ARTHAUD	0.58 %



### 4 016 inscrits

Participation : 70.12%

Votes blancs : 1.24%

Votes nuls : 0.75%

## Second tour

	Emmanuel MACRON	45,66 %
	Marine LE PEN	54,34 %

### 4 016 inscrits

Participation : 67.6%

Votes blancs : 4.86%

Votes nuls : 1.88%

# Sécurité



Agressions physiques / sexuelles

**74**



Cambriolages

**14**



Vols / dégradations

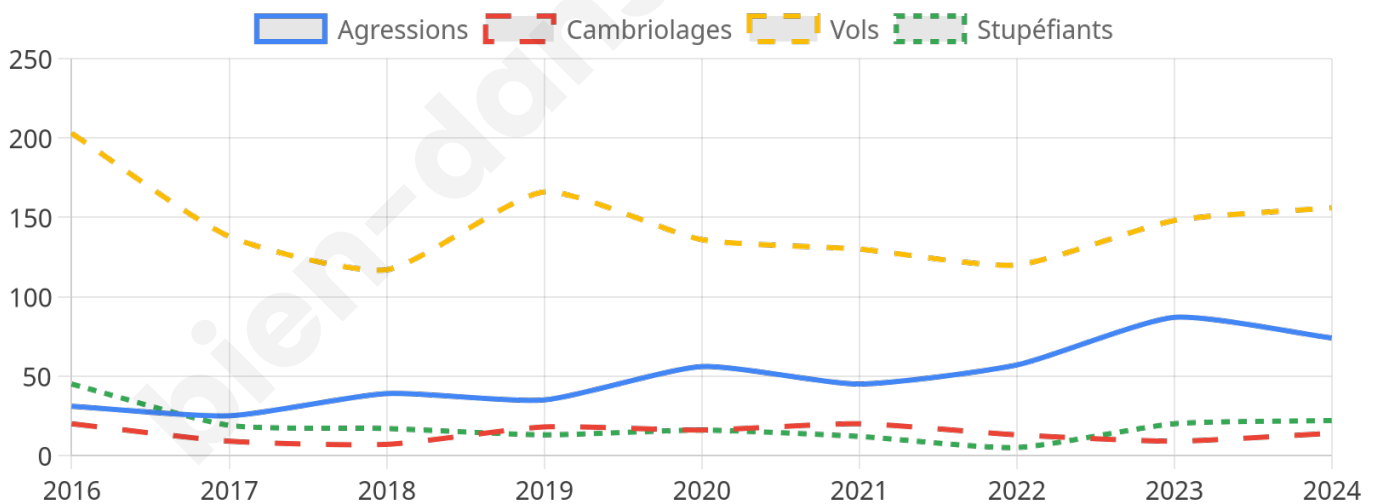
**156**



Stupéfiants

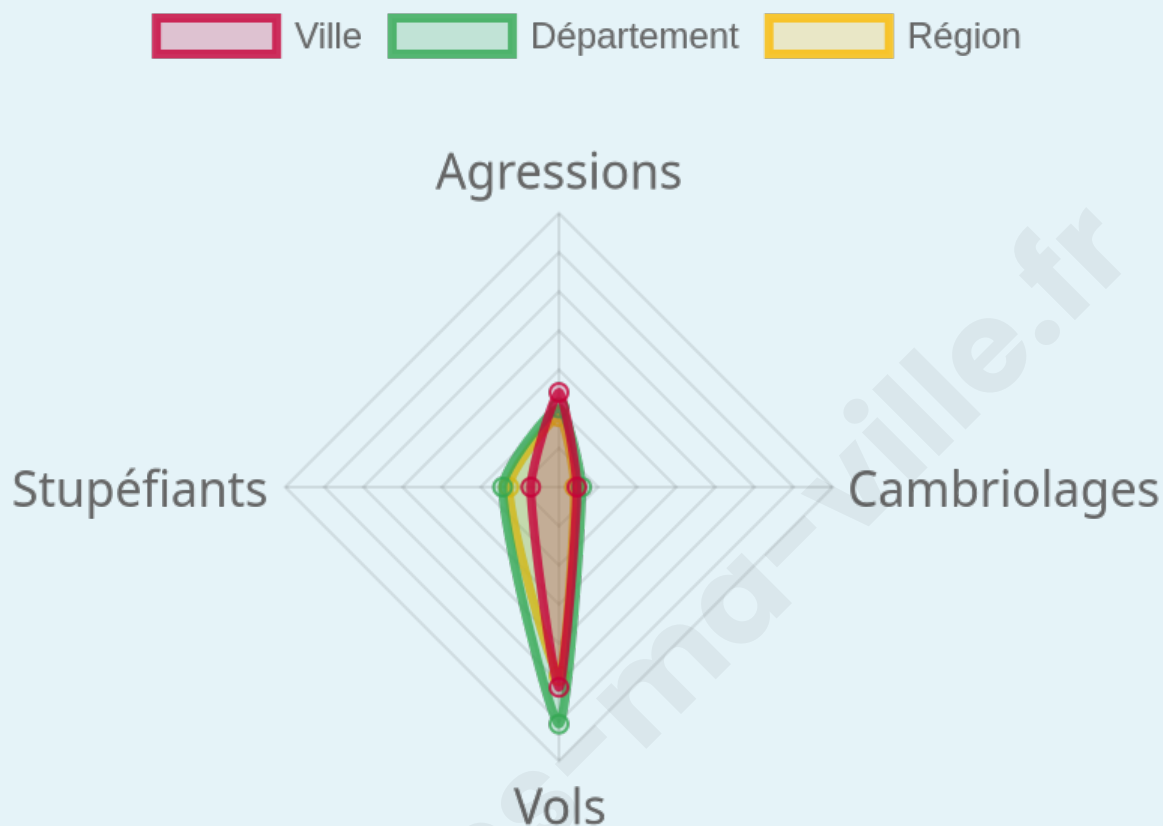
**22**

## Evolution du nombre d'infractions



## Pour comparer

(en proportion du nombre d'habitants)



Sources : Bases statistiques communale, départementale et régionale de la délinquance enregistrée par la police et la gendarmerie nationales selon les dernières parutions officielles de 2025 portant sur l'année 2024 ([data.gouv](https://data.gouv.fr)).

Agressions physiques / sexuelles : Violences sexuelles, coups et blessures volontaires intrafamiliaux, coups et blessures volontaires, autres coups, blessures volontaires et vols violents sans arme.

Cambriolages : Cambriolages de logements.

Vols : Vols avec armes, vols d'accessoires sur véhicules, vols dans les véhicules, vols de véhicules, vols sans violence contre des personnes, destructions, dégradations volontaires et escroqueries.

Stupéfiants : Trafic de stupéfiants dont (AFD) et usage de stupéfiants.

# Services à la population



## Commerce

Hypermarché	X <u>Noyelles-Godault</u> 5km
Supermarché	3
Superette	4
Boulangerie	2
Boucherie	1
Restaurant	3
Garage	7
Station-service	1
Banque	X <u>Évin-Malmaison</u> 1km
La poste	12
Coiffeur	4
Tabac	X <u>Libercourt</u> 3km
Bars / discothèque	2
Bibliothèque	X <u>Noyelles-Godault</u> 4km
Cinéma	X <u>Thumeries</u> 3km
Vétérinaire	X <u>Leforest</u> 3km



## Santé

Pharmacie	1
Hôpital	X <u>Évin-Malmaison</u> 1km
Laboratoire d'analyses médicales	X <u>Leforest</u> 2km
Etablissement pour handicapé	X <u>Leforest</u> 2km
EHPA	1
Médecin	X <u>Évin-Malmaison</u> 1km
Dentiste	X <u>Leforest</u> 3km
Chirurgien	X <u>Douai</u> 9km
Dermatologue	X <u>Hénin-Beaumont</u> 7km
Anesthésiste	X <u>Lambres-lez-Douai</u> 11km
Gastro-entérologue	X <u>Hénin-Beaumont</u> 7km
Gynécologue	X <u>Flers-en- Escrebieux</u> 7km
Cancérologue	X <u>Douai</u> 9km
Neurologue	X <u>Douai</u> 7km
Ophthalmologue	X <u>Carvin</u> 8km
ORL	X <u>Oignies</u> 3km
Cardiologue	X <u>Hénin-Beaumont</u> 6km
Pédiatre	X <u>Hénin-Beaumont</u> 7km
Pneumologue	X <u>Hénin-Beaumont</u> 7km
Psychologue	X <u>Raimbeaucourt</u> 5km
Radiologue	X <u>Oignies</u> 3km
Rhumatologue	X <u>Flers-en- Escrebieux</u> 6km
Sage-femme	X <u>Leforest</u> 2km



## Éducation

Crèche	2
Ecole maternelle Public	2
Ecole maternelle Privé	X <u>Genech</u> 15km
Ecole primaire Public	2
Ecole primaire Privé	X <u>Oignies</u> 4km
Collège Public	1
Collège Privé	X <u>Carvin</u> 7km
Lycée Public	X <u>Oignies</u> 3km
Lycée Privé	X <u>Douai</u> 9km

Sources : Base Sirene des entreprises et de leurs établissements selon les dernières parutions officielles de 2025 portant sur l'année 2024 ([data.gouv](#)). Liste, localisation et tarifs des professionnels de santé selon les dernières parutions officielles de 2025 portant sur l'année 2024 ([opendatasoft](#)) et FINISS Extraction du Fichier des établissements selon les dernières parutions officielles de 2025 portant sur l'année 2024 ([data.gouv](#)). Adresse et géolocalisation des établissements d'enseignement du premier et second degrés selon les dernières parutions officielles de 2025 portant sur l'année 2024 ([data.education.gouv](#))

## Villes autour de Ostricourt

Ville	Habitants	Superficie	Pop densité	Pop active	Taux chômage	Revenu moyen	Prix immobilier
Évin-Malmaison (4 avis)	4 628	4 km <sup>2</sup>	1 157 h/km <sup>2</sup>	43.9%	7%	19 350 €/an	1 499 €/m <sup>2</sup>
Leforest (10 avis)	7 060	6 km <sup>2</sup>	1 177 h/km <sup>2</sup>	44.9%	5.2%	20 410 €/an	1 652 €/m <sup>2</sup>
Moncheaux (1 avis)	1 663	5 km <sup>2</sup>	333 h/km <sup>2</sup>	53.2%	2.7%	27 510 €/an	1 819 €/m <sup>2</sup>
Wahagnies (1 avis)	2 613	5 km <sup>2</sup>	523 h/km <sup>2</sup>	49.3%	5%	23 630 €/an	1 875 €/m <sup>2</sup>
Libercourt (6 avis)	7 973	6 km <sup>2</sup>	1 329 h/km <sup>2</sup>	41.9%	7.4%	18 470 €/an	1 539 €/m <sup>2</sup>
Thumeries (2 avis)	4 170	7 km <sup>2</sup>	596 h/km <sup>2</sup>	46.4%	3.8%	25 030 €/an	2 056 €/m <sup>2</sup>
Courcelles-lès-Lens (11 avis)	7 830	5 km <sup>2</sup>	1 566 h/km <sup>2</sup>	43.9%	8.1%	18 890 €/an	1 532 €/m <sup>2</sup>
Auby (2 avis)	7 083	7 km <sup>2</sup>	1 012 h/km <sup>2</sup>	41.5%	9.7%	18 540 €/an	1 303 €/m <sup>2</sup>
Oignies (4 avis)	10 323	5 km <sup>2</sup>	2 065 h/km <sup>2</sup>	41.9%	8.5%	18 760 €/an	1 593 €/m <sup>2</sup>
Raimbeaucourt (2 avis)	4 000	11 km <sup>2</sup>	364 h/km <sup>2</sup>	44.2%	5.7%	24 050 €/an	1 805 €/m <sup>2</sup>
Dourges (6 avis)	6 139	10 km <sup>2</sup>	614 h/km <sup>2</sup>	46.4%	5.7%	20 460 €/an	1 383 €/m <sup>2</sup>
Roost-Warendin (7 avis)	5 956	7 km <sup>2</sup>	851 h/km <sup>2</sup>	43.4%	6.4%	20 810 €/an	1 513 €/m <sup>2</sup>
Noyelles-Godault (5 avis)	5 994	5 km <sup>2</sup>	1 199 h/km <sup>2</sup>	42.2%	6.7%	19 040 €/an	1 383 €/m <sup>2</sup>
La Neuville (1 avis)	593	4 km <sup>2</sup>	148 h/km <sup>2</sup>	47%	3.2%	28 610 €/an	2 663 €/m <sup>2</sup>
Flers-en-Escrebieux (2 avis)	5 424	7 km <sup>2</sup>	775 h/km <sup>2</sup>	46.2%	7.4%	19 610 €/an	1 375 €/m <sup>2</sup>

# Avis sur la ville de Ostricourt



## Moyenne par critère



## Villes autour de Ostricourt

Ville	Note globale	Sécurité	Éducation	Sport Loisir	Environnement	Vie pratique
Évin-Malmaison (4 avis)	3.9	3.5	<b>4.0</b>	<b>4.0</b>	<b>4.0</b>	3.8
Leforest (10 avis)	3.1	2.9	3.6	2.9	3.1	3.1
Moncheaux (1 avis)	<b>5.0</b>	<b>5.0</b>	<b>5.0</b>	<b>5.0</b>	<b>5.0</b>	<b>5.0</b>
Wahagnies (1 avis)	2.6	3.0	3.0	2.0	2.0	3.0
Libercourt (6 avis)	3.0	2.5	3.5	3.2	2.5	3.2
Thumeries (2 avis)	3.8	<b>4.0</b>	3.5	<b>4.0</b>	3.5	<b>4.0</b>
Courcelles-lès-Lens (11 avis)	3.0	3.1	3.2	2.9	2.8	3.1
Auby (2 avis)	3.4	3.5	<b>4.0</b>	3.0	3.0	3.5
Oignies (4 avis)	3.3	2.3	3.8	3.5	2.8	<b>4.0</b>
Raimbeaucourt (2 avis)	3.2	3.0	3.0	3.0	<b>4.0</b>	3.0
Dourges (6 avis)	3.2	3.5	3.7	2.8	3.0	3.0
Roost-Warendin (7 avis)	3.8	<b>4.0</b>	3.9	3.3	<b>4.0</b>	3.9
Noyelles-Godault (5 avis)	2.8	3.4	3.0	3.4	1.8	2.2
La Neuville (1 avis)	<b>4.4</b>	<b>5.0</b>	<b>4.0</b>	3.0	<b>5.0</b>	<b>5.0</b>
Flers-en-Escrebieux (2 avis)	2.3	3.0	2.0	2.0	3.0	<b>1.5</b>



# Vous aimez votre ville ? Notez-la !

Et faites-nous part de vos remarques constructives



Avec

**BIEN** dans  
ma **VILLE** 