



Version web

Ville de Osse

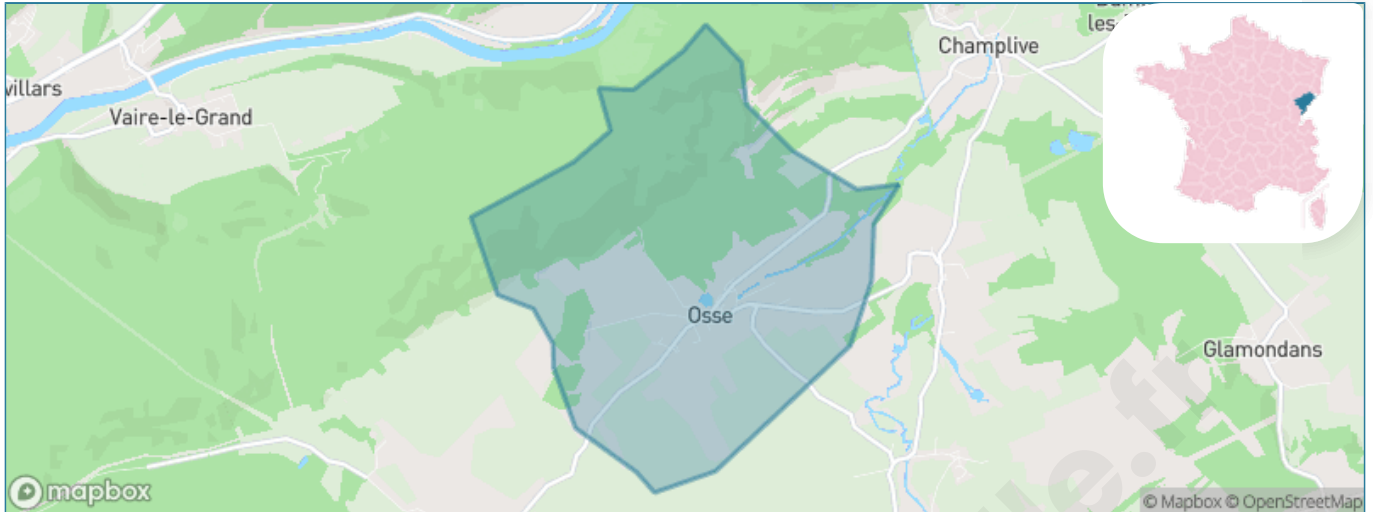
Présenté par

BIEN dans
ma **VILLE** 

Sommaire

Situation géographique	3
Statistiques sur la population	4
Evolution du nombre d'habitants	4
Tranche d'âge	5
0-14 ans	5
15-29 ans	5
30-44 ans	5
45-59 ans	5
60-74 ans	5
75-89 ans	5
90 ans et +	5
Activité professionnelle	5
Agriculteurs	5
Artisans, Commerçants	5
Cadres et sup.	5
Professions intermédiaires	5
Employé	5
Ouvrier	5
Retraité	5
Autres	5
Niveau de diplôme	6
Sans diplôme ou CEP	6
Brevet, BEPC, DNB	6
CAP-BEP ou équivalent	6
BAC ou équivalent	6
BAC+2	6
BAC+3 ou +4	6
BAC+5 ou plus	6
Composition des ménages	6
Couple sans enfant	6
Couple avec enfant(s)	6
Famille monoparentale	6
Colocation / Autre	6
Personnes seules	6
Profils électoraux	7
Premier tour	7
Sécurité	8
Evolution du nombre d'infractions	8
Pour comparer	9
Services à la population	10
Commerce	10
Éducation	10
Villes autour de Osse	11

Situation géographique



i Informations clés

- **Région** : Bourgogne-Franche-Comté
- **Département** : Doubs
- **Code postal** : 25360
- **Superficie** : 8 km²

RÉGION
BOURGOGNE
FRANCHE
COMTE

Doubs
le Département

Statistiques sur la population



Nombre d'habitants

372



Age moyen

42 ans



Pop active

46.2%



Taux chômage

6.1%



Pop densité

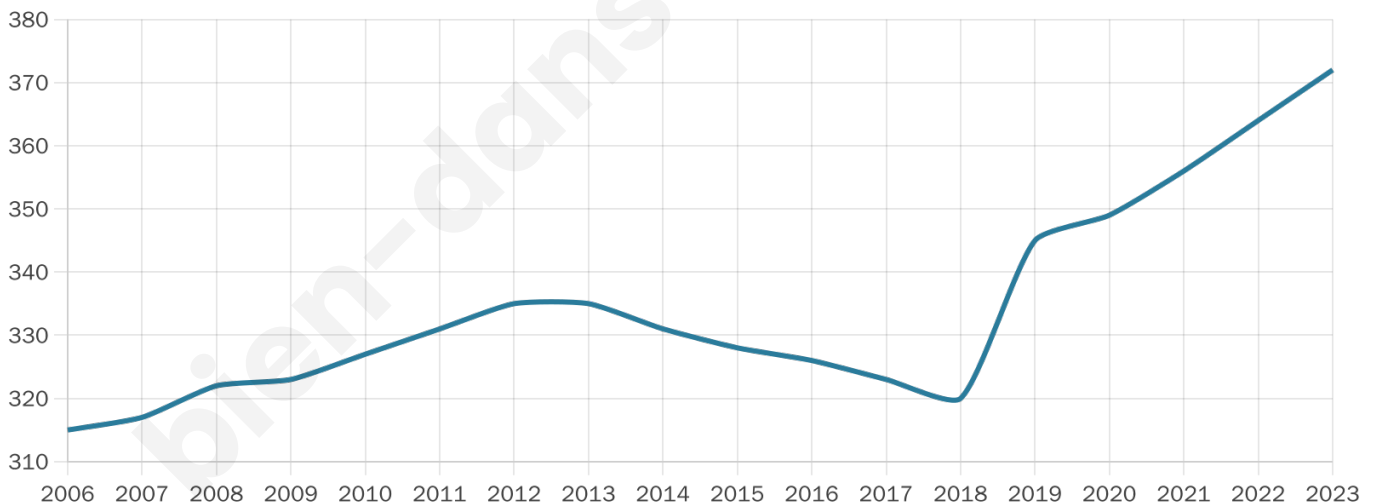
47 h/km²



Revenu moyen

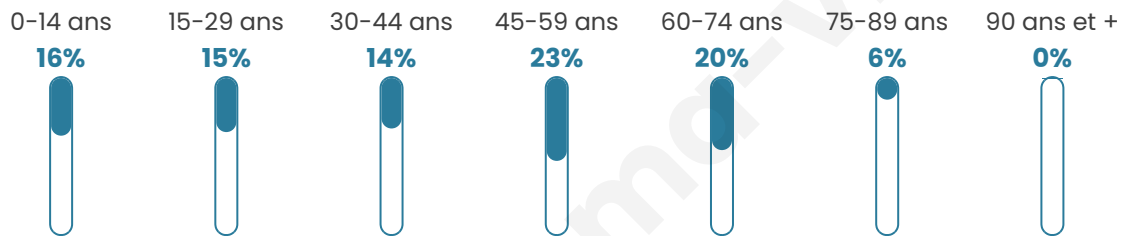
24 500 €/an

Evolution du nombre d'habitants

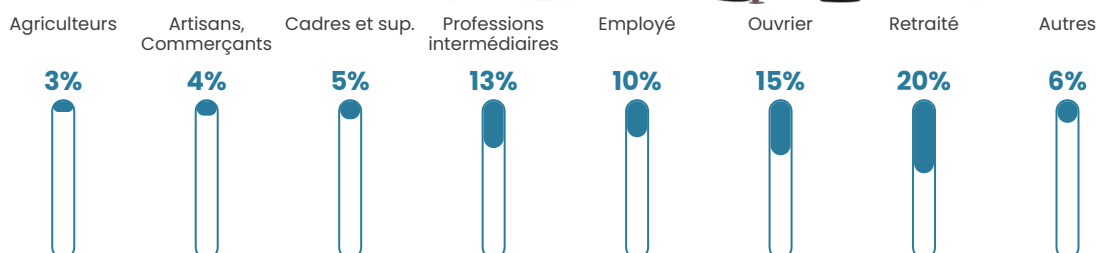


Sources : Institut national de la statistique et des études économiques (insee) selon Les dernières parutions officielles de 2024 portant sur les années 2020, 2021 et 2022.

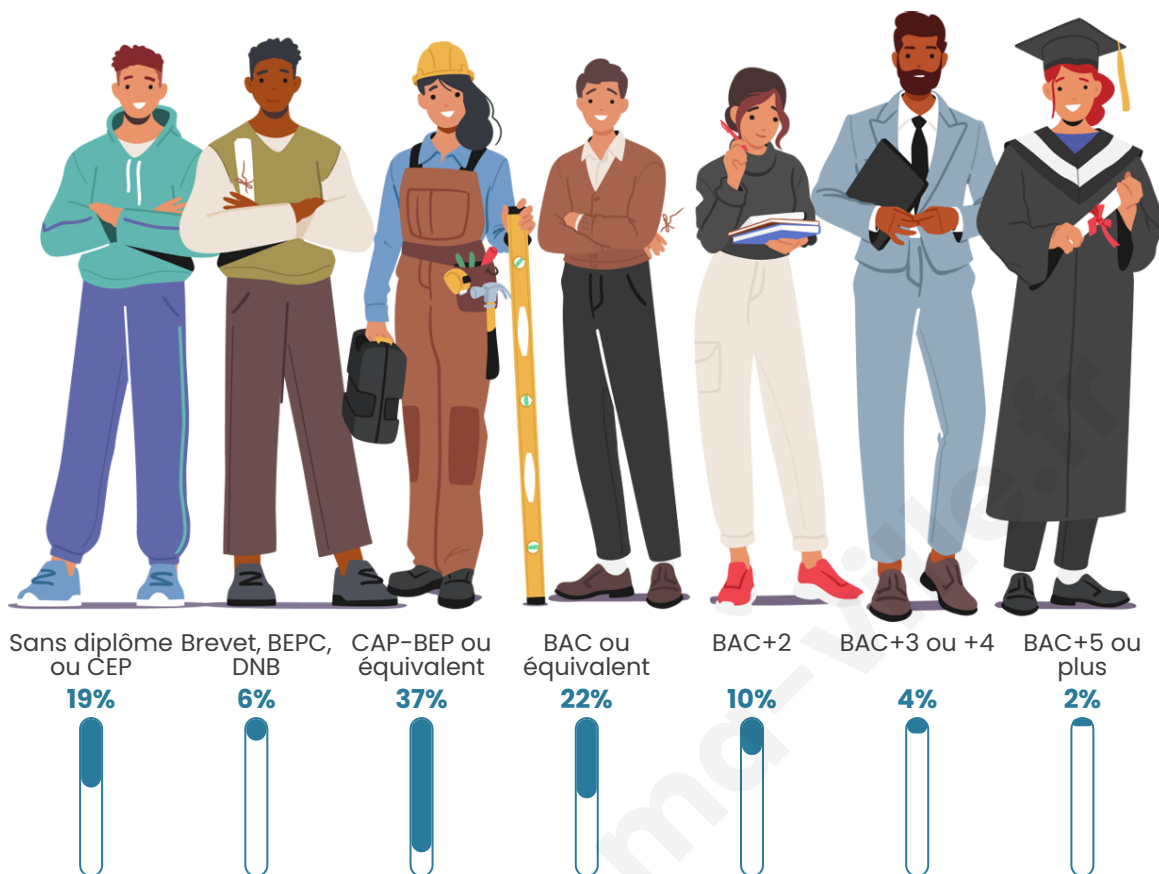
Tranche d'âge



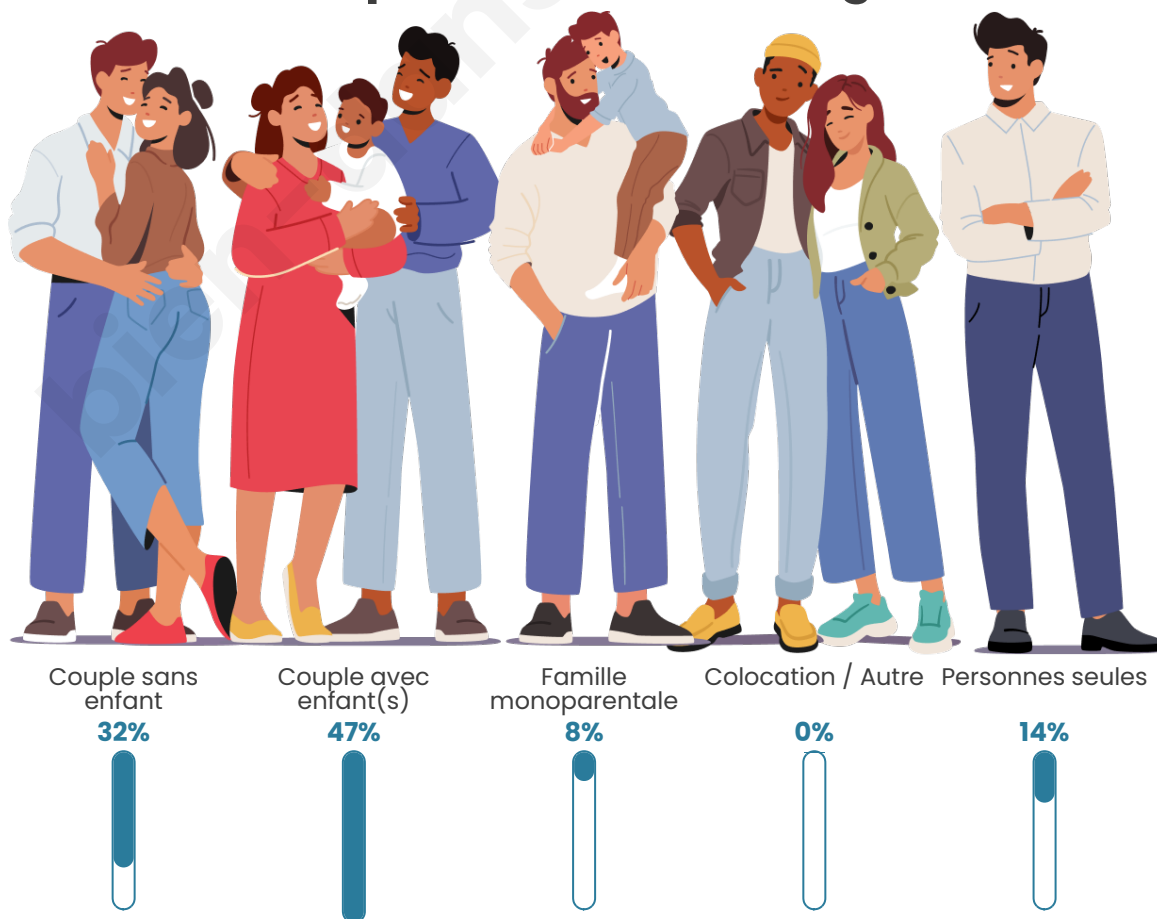
Activité professionnelle



Niveau de diplôme








Composition des ménages





Profils électoraux

Premier tour

	Emmanuel MACRON	31.28 %
	Marine LE PEN	22.03 %
	Jean-Luc MÉLENCHON	15.42 %
	Éric ZEMMOUR	8.81 %
	Nicolas DUPONT- AIGNAN	4.85 %
	Jean LASSALLE	4.41 %
	Valérie PÉCRESSÉ	3.96 %
	Yannick JADOT	3.52 %
	Fabien ROUSSEL	2.20 %
	Anne HIDALGO	1.32 %
	Philippe POUTOU	1.32 %
	Nathalie ARTHAUD	0.88 %

Second tour

	Emmanuel MACRON	59,22 %
	Marine LE PEN	40,78 %

285 inscrits

Participation : 78.95%

Votes blancs : 7.11%

Votes nuls : 1.33%

285 inscrits

Participation : 82.46%

Votes blancs : 2.13%

Votes nuls : 1.28%

Sécurité



Agressions physiques / sexuelles

0



Cambriolages

0



Vols / dégradations

0



Stupéfiants

0

Evolution du nombre d'infractions



Pour comparer

(en proportion du nombre d'habitants)



Sources : Bases statistiques communale, départementale et régionale de la délinquance enregistrée par la police et la gendarmerie nationales selon les dernières parutions officielles de 2025 portant sur l'année 2024 ([data.gouv](https://data.gouv.fr)).

Agressions physiques / sexuelles : Violences sexuelles, coups et blessures volontaires intrafamiliaux, coups et blessures volontaires, autres coups, blessures volontaires et vols violents sans arme.

Cambriolages : Cambriolages de logements.

Vols : Vols avec armes, vols d'accessoires sur véhicules, vols dans les véhicules, vols de véhicules, vols sans violence contre des personnes, destructions, dégradations volontaires et escroqueries.

Stupéfiants : Trafic de stupéfiants dont (AFD) et usage de stupéfiants.

Services à la population



Commerce

Hypermarché	X Saône 10km
Supermarché	X Bouclans 3km
Superette	X Nancray 4km
Boulangerie	X Bouclans 3km
Boucherie	X Naisey-les-Granges 6km
Restaurant	X Bouclans 3km
Garage	X Deluz 3km
Station-service	X Roche-lez-Beaupré 8km
Banque	X Bouclans 3km
La poste	X Nancray 3km
Coiffeur	X Bouclans 3km
Tabac	X Nancray 3km
Bars / discothèque	X Deluz 3km
Bibliothèque	X Roche-lez-Beaupré 8km
Cinéma	X Baume-les-Dames 14km
Vétérinaire	X Saône 9km



Santé

Pharmacie	X Bouclans 3km
Hôpital	X Besançon 15km
Laboratoire d'analyses médicales	X Saône 9km
Etablissement pour handicapé	X Amagney 6km
EHPA	X Saône 9km
Médecin	1
Dentiste	X Bouclans 3km
Chirurgien	X Besançon 15km
Dermatologue	X Saône 9km
Anesthésiste	X Besançon 18km
Gastro-entérologue	X Besançon 14km
Gynécologue	X Besançon 15km
Cancérologue	X 0km
Neurologue	X Besançon 12km
Ophthalmologue	X Besançon 14km
ORL	X Besançon 15km
Cardiologue	X Besançon 15km
Pédiatre	X Besançon 14km
Pneumologue	X Besançon 15km
Psychologue	X Roche-lez-Beaupré 9km
Radiologue	X Besançon 12km
Rhumatologue	X Besançon 13km
Sage-femme	X Roche-lez-Beaupré 8km



Éducation

Crèche	2
Ecole maternelle Public	X Roulans 6km
Ecole maternelle Privé	X Muespach 93km
Ecole primaire Public	1
Ecole primaire Privé	X Besançon 14km
Collège Public	X Roulans 6km
Collège Privé	X Besançon 13km
Lycée Public	X Mamirolle 9km
Lycée Privé	X Besançon 13km

Sources : Base Sirene des entreprises et de leurs établissements selon les dernières parutions officielles de 2025 portant sur l'année 2024 ([data.gouv](#)). Liste, localisation et tarifs des professionnels de santé selon les dernières parutions officielles de 2025 portant sur l'année 2024 ([opendatasoft](#)) et FINISS Extraction du Fichier des établissements selon les dernières parutions officielles de 2025 portant sur l'année 2024 ([data.gouv](#)). Adresse et géolocalisation des établissements d'enseignement du premier et second degrés selon les dernières parutions officielles de 2025 portant sur l'année 2024 ([data.education.gouv](#))

Villes autour de Osse

Ville	Habitants	Superficie	Pop densité	Pop active	Taux chômage	Revenu moyen	Prix immobilier
Champlive (1 avis)	253	8 km ²	32 h/km ²	43.9%	2.8%	22 180 €/an	697 €/m ²
Nancray	1 308	16 km ²	82 h/km ²	47%	2.2%	25 240 €/an	1 612 €/m ²
Laissey	438	2 km ²	219 h/km ²	47.9%	5.3%	20 930 €/an	964 €/m ²
Deluz (1 avis)	630	8 km ²	79 h/km ²	46.2%	3%	22 170 €/an	1 852 €/m ²
Dammartin-les-Templiers	218	9 km ²	24 h/km ²	45%	3.7%	24 340 €/an	2 029 €/m ²
Bouclans (1 avis)	1 053	24 km ²	44 h/km ²	47.8%	2.5%	24 260 €/an	1 507 €/m ²
Glamondans	195	9 km ²	22 h/km ²	52.3%	5.1%	23 620 €/an	852 €/m ²
Vaire-Arcier	812	14 km ²	58 h/km ²	45.4%	4.3%	24 790 €/an	1 860 €/m ²
Roulans (1 avis)	1 125	8 km ²	141 h/km ²	45.8%	2.7%	24 240 €/an	1 902 €/m ²
Amagney	934	13 km ²	72 h/km ²	45.7%	3%	24 290 €/an	1 274 €/m ²
Naisey-les-Granges	835	25 km ²	33 h/km ²	51.3%	2%	24 540 €/an	1 397 €/m ²
La Chevillotte	135	7 km ²	19 h/km ²	62.2%	3.7%	26 190 €/an	769 €/m ²
Novillars	1 334	2 km ²	667 h/km ²	41.1%	5.2%	22 210 €/an	2 200 €/m ²
Gonsans	554	17 km ²	33 h/km ²	53.6%	4.2%	23 990 €/an	1 763 €/m ²
Ougney-Douvot	252	6 km ²	42 h/km ²	43.3%	4.4%	23 460 €/an	NC

bien-dans-ma-ville.fr



Vous aimez votre ville ? Notez-la !

Et faites-nous part de vos remarques constructives



Avec

BIEN dans ma **VILLE** 