



Version web

Ville de Osmoy-Saint-Valery

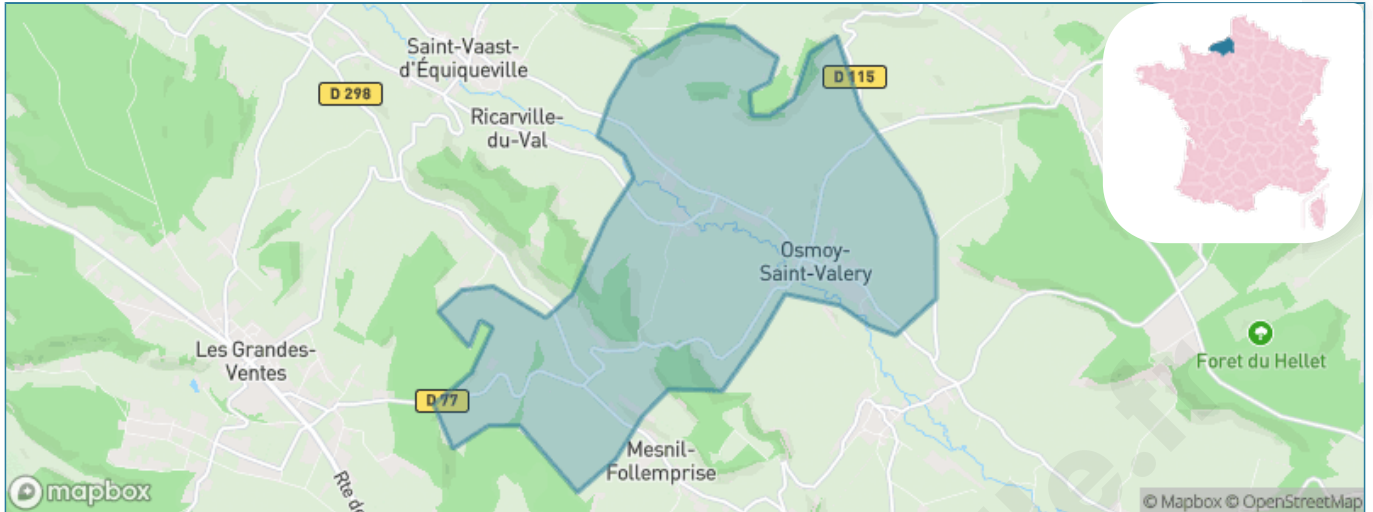
Présenté par

BIEN dans ma **VILLE** 

Sommaire

Situation géographique	3
Statistiques sur la population	4
Evolution du nombre d'habitants	4
Tranche d'âge	5
0-14 ans	5
15-29 ans	5
30-44 ans	5
45-59 ans	5
60-74 ans	5
75-89 ans	5
90 ans et +	5
Activité professionnelle	5
Agriculteurs	5
Artisans, Commerçants	5
Cadres et sup.	5
Professions intermédiaires	5
Employé	5
Ouvrier	5
Retraité	5
Autres	5
Niveau de diplôme	6
Sans diplôme ou CEP	6
Brevet, BEPC, DNB	6
CAP-BEP ou équivalent	6
BAC ou équivalent	6
BAC+2	6
BAC+3 ou +4	6
BAC+5 ou plus	6
Composition des ménages	6
Couple sans enfant	6
Couple avec enfant(s)	6
Famille monoparentale	6
Colocation / Autre	6
Personnes seules	6
Profils électoraux	7
Premier tour	7
Sécurité	8
Evolution du nombre d'infractions	8
Pour comparer	9
Services à la population	10
Commerce	10
Éducation	10
Villes autour de Osmoy-Saint-Valery	11

Situation géographique



i Informations clés

- **Région** : Normandie
- **Département** : Seine-Maritime
- **Code postal** : 76660
- **Superficie** : 16 km²



Statistiques sur la population



Nombre d'habitants

312



Age moyen

44 ans



Pop active

48.4%



Taux chômage

5.3%



Pop densité

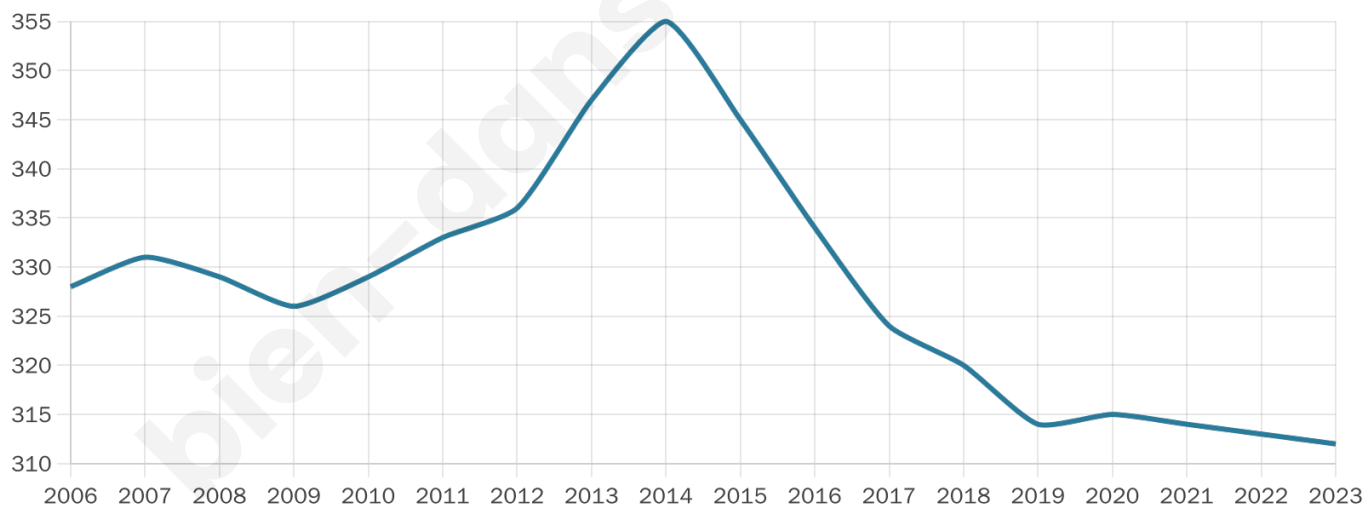
20 h/km²



Revenu moyen

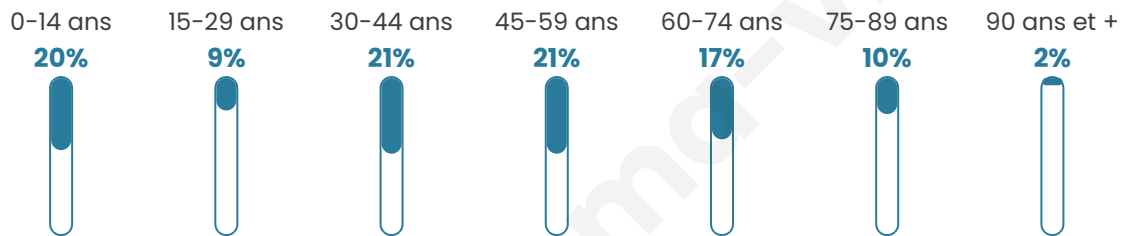
21 990 €/an

Evolution du nombre d'habitants

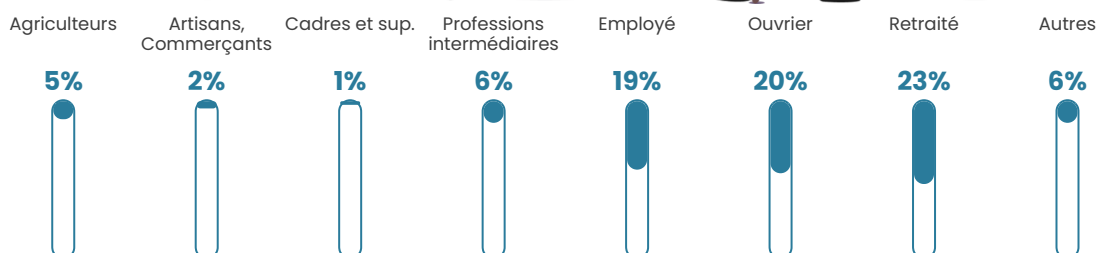


Sources : Institut national de la statistique et des études économiques (insee) selon Les dernières parutions officielles de 2024 portant sur les années 2020, 2021 et 2022.

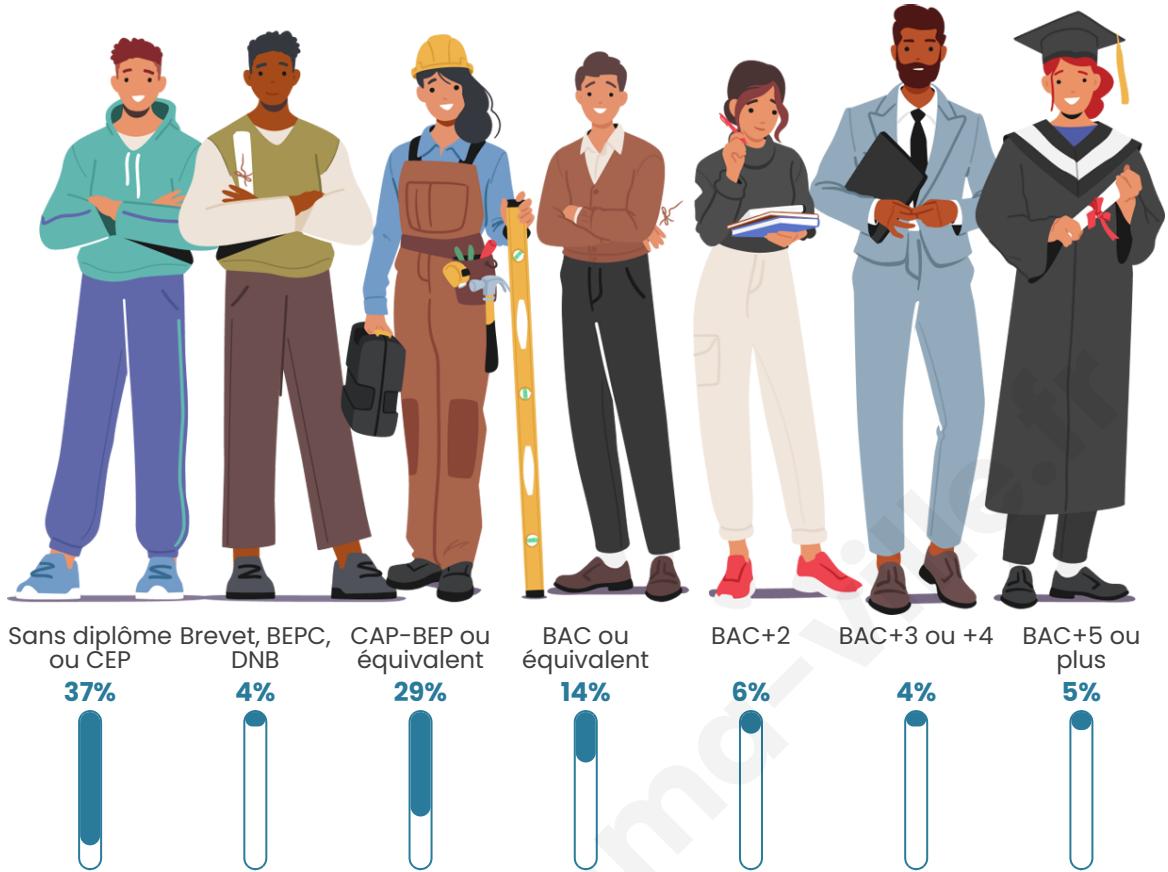
Tranche d'âge




Activité professionnelle



Niveau de diplôme



Composition des ménages



Profils électoraux



Premier tour

	Marine LE PEN	40.95 %
	Emmanuel MACRON	23.81 %
	Jean-Luc MÉLENCHON	9.52 %
	Éric ZEMMOUR	7.14 %
	Jean LASSALLE	5.24 %
	Yannick JADOT	3.81 %
	Valérie PÉCRESE	3.81 %
	Nicolas DUPONT-AIGNAN	1.90 %
	Fabien ROUSSEL	1.43 %
	Anne HIDALGO	1.43 %
	Philippe POUTOU	0.95 %
	Nathalie ARTHAUD	0.00 %

260 inscrits

Participation : 81.15%
Votes blancs : 0.47%
Votes nuls : 0.00%

Second tour

	Emmanuel MACRON	42,72 %
	Marine LE PEN	57,28 %

261 inscrits

Participation : 83.91%
Votes blancs : 4.57%
Votes nuls : 1.37%

Sécurité



Agressions physiques / sexuelles

0



Cambriolages

0



Vols / dégradations

0



Stupéfiants

0

Evolution du nombre d'infractions



Pour comparer

(en proportion du nombre d'habitants)



Sources : Bases statistiques communale, départementale et régionale de la délinquance enregistrée par la police et la gendarmerie nationales selon les dernières parutions officielles de 2025 portant sur l'année 2024 ([data.gouv](https://data.gouv.fr)).

Agressions physiques / sexuelles : Violences sexuelles, coups et blessures volontaires intrafamiliaux, coups et blessures volontaires, autres coups, blessures volontaires et vols violents sans arme.

Cambriolages : Cambriolages de logements.

Vols : Vols avec armes, vols d'accessoires sur véhicules, vols dans les véhicules, vols de véhicules, vols sans violence contre des personnes, destructions, dégradations volontaires et escroqueries.

Stupéfiants : Trafic de stupéfiants dont (AFD) et usage de stupéfiants.

Services à la population



Commerce

Hypermarché	X Neufchâtel-en-Bray 11km
Supermarché	X Les Grandes-Ventes 8km
Superette	X Notre-Dame-d'Aliermont 6km
Boulangerie	X Saint-Vaast-d'Équiqueville 4km
Boucherie	X Bailleul-Neuville 6km
Restaurant	X Les Grandes-Ventes 6km
Garage	X Sainte-Agathe-d'Aliermont 3km
Station-service	X Les Grandes-Ventes 6km
Banque	X Les Grandes-Ventes 7km
La poste	X Saint-Vaast-d'Équiqueville 4km
Coiffeur	X Croixdalle 4km
Tabac	X Fresnoy-Folny 13km
Bars / discothèque	X Mesnières-en-Bray 6km
Bibliothèque	X Saint-Nicolas-d'Aliermont 11km
Cinéma	X Neufchâtel-en-Bray 12km
Vétérinaire	X Sainte-Agathe-d'Aliermont 3km



Santé

Pharmacie	X Les Grandes-Ventes 7km
Hôpital	X Neufchâtel-en-Bray 12km
Laboratoire d'analyses médicales	X Neufchâtel-en-Bray 12km
Etablissement pour handicapé	X Saint-Nicolas-d'Aliermont 11km
EHPA	X Les Grandes-Ventes 6km
Médecin	X Les Grandes-Ventes 7km
Dentiste	X Torcy-le-Grand 10km
Chirurgien	X Neufchâtel-en-Bray 12km
Dermatologue	X Eu 28km
Anesthésiste	X Le Tréport 28km
Gastro-entérologue	X Saint-Aubin-sur-Scie 20km
Gynécologue	X Saint-Crespin 15km
Cancérologue	X Rouen 44km
Neurologue	X Saint-Saëns 14km
Ophtalmologue	X Neufchâtel-en-Bray 12km
ORL	X Neufchâtel-en-Bray 12km
Cardiologue	X Dieppe 22km
Pédiatre	X Dieppe 22km
Pneumologue	X Saint-Aubin-sur-Scie 20km
Psychologue	X Dieppe 22km
Radiologue	X Neufchâtel-en-Bray 12km
Rhumatologue	X Dieppe 22km
Sage-femme	X Neufchâtel-en-Bray 12km



Éducation

Crèche	2
Ecole maternelle Public	X Meulers 8km
Ecole maternelle Privé	X Noyers 67km
Ecole primaire Public	X Sainte-Agathe-d'Aliermont 4km
Ecole primaire Privé	X Neufchâtel-en-Bray 11km
Collège Public	X Londinières 7km
Collège Privé	X Neufchâtel-en-Bray 12km
Lycée Public	X Envermeu 11km
Lycée Privé	X Mesnières-en-Bray 5km

Sources : Base Sirene des entreprises et de leurs établissements selon les dernières parutions officielles de 2025 portant sur l'année 2024 ([data.gouv](#)). Liste, localisation et tarifs des professionnels de santé selon les dernières parutions officielles de 2025 portant sur l'année 2024 ([opendatasoft](#)) et FINISS Extraction du Fichier des établissements selon les dernières parutions officielles de 2025 portant sur l'année 2024 ([data.gouv](#)). Adresse et géolocalisation des établissements d'enseignement du premier et second degrés selon les dernières parutions officielles de 2025 portant sur l'année 2024 ([data.education.gouv](#))

Villes autour de Osmoy-Saint-Valery

Ville	Habitants	Superficie	Pop densité	Pop active	Taux chômage	Revenu moyen	Prix immobilier
Bures-en-Bray	302	11 km ²	27 h/km ²	50%	3.3%	21 380 €/an	1 507 €/m ²
Mesnil-Follemprise	119	7 km ²	17 h/km ²	44.5%	5%	20 360 €/an	873 €/m ²
Ricarville-du-Val	197	5 km ²	39 h/km ²	48.2%	4.6%	21 880 €/an	1 686 €/m ²
Sainte-Agathe-d'Aliermont	304	8 km ²	38 h/km ²	48%	4.6%	20 350 €/an	1 173 €/m ²
Saint-Vaast-d'Équiqueville (1 avis)	748	14 km ²	53 h/km ²	49.3%	5.1%	21 160 €/an	1 173 €/m ²
Croixdalle	338	11 km ²	31 h/km ²	46.7%	2.1%	20 340 €/an	2 444 €/m ²
Mesnières-en-Bray (1 avis)	940	15 km ²	63 h/km ²	47.1%	3.1%	22 740 €/an	1 543 €/m ²
Notre-Dame-d'Aliermont (1 avis)	701	13 km ²	54 h/km ²	52.8%	3.9%	21 030 €/an	1 437 €/m ²
Fresles	222	11 km ²	20 h/km ²	51.4%	5%	23 830 €/an	1 373 €/m ²
Les Grandes-Ventes	1 725	24 km ²	72 h/km ²	44.8%	5.7%	21 310 €/an	1 532 €/m ²
Saint-Jacques-d'Aliermont (1 avis)	373	7 km ²	53 h/km ²	45.6%	3.2%	23 380 €/an	1 472 €/m ²
Wanchy-Capval	326	19 km ²	17 h/km ²	43.9%	3.4%	20 610 €/an	1 473 €/m ²
Ardouval (1 avis)	158	10 km ²	16 h/km ²	44.9%	5.7%	24 410 €/an	1 322 €/m ²
Londinières (1 avis)	1 234	18 km ²	69 h/km ²	42.5%	5.3%	20 480 €/an	1 220 €/m ²
Freulleville	386	11 km ²	35 h/km ²	51%	5.7%	21 710 €/an	2 358 €/m ²

bien-dans-ma-ville.fr



Vous aimez votre ville ? Notez-la !

Et faites-nous part de vos remarques constructives



Avec

BIEN dans
ma **VILLE** 