



Version web

Ville de Osly-Courtil

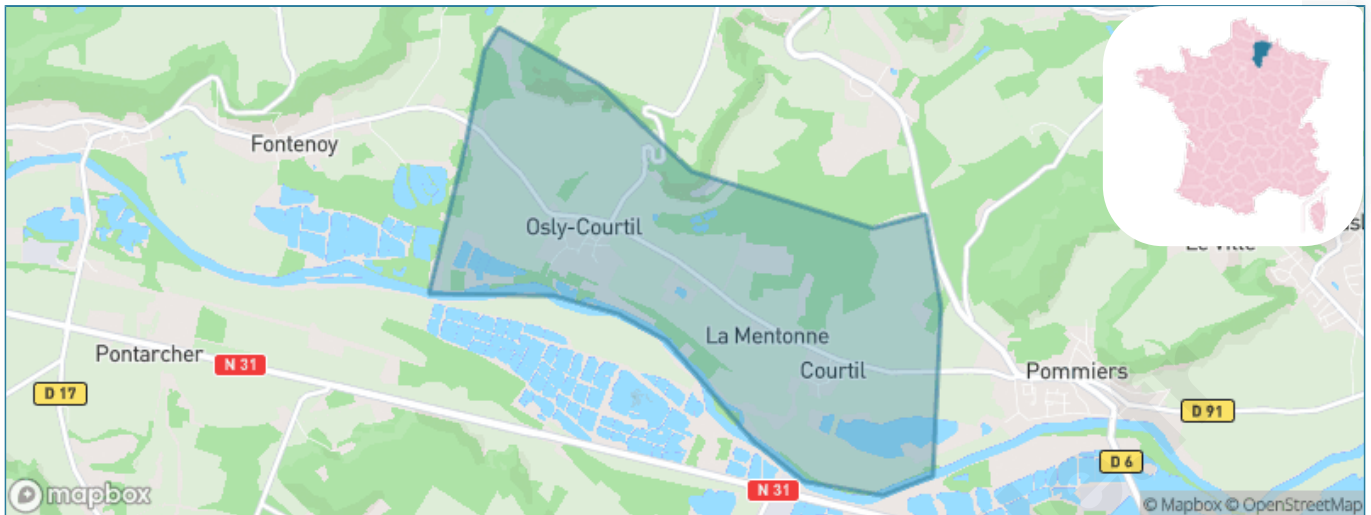
Présenté par

BIEN dans
ma **VILLE** 

Sommaire

Situation géographique	3
Statistiques sur la population	4
Evolution du nombre d'habitants	4
Tranche d'âge	5
0-14 ans	5
15-29 ans	5
30-44 ans	5
45-59 ans	5
60-74 ans	5
75-89 ans	5
90 ans et +	5
Activité professionnelle	5
Agriculteurs	5
Artisans, Commerçants	5
Cadres et sup.	5
Professions intermédiaires	5
Employé	5
Ouvrier	5
Retraité	5
Autres	5
Niveau de diplôme	6
Sans diplôme ou CEP	6
Brevet, BEPC, DNB	6
CAP-BEP ou équivalent	6
BAC ou équivalent	6
BAC+2	6
BAC+3 ou +4	6
BAC+5 ou plus	6
Composition des ménages	6
Couple sans enfant	6
Couple avec enfant(s)	6
Famille monoparentale	6
Colocation / Autre	6
Personnes seules	6
Profils électoraux	7
Premier tour	7
Sécurité	8
Evolution du nombre d'infractions	8
Pour comparer	9
Services à la population	10
Commerce	10
Éducation	10
Villes autour de Osly-Courtil	12

Situation géographique



i Informations clés

- **Région** : Hauts-de-France
- **Département** : Aisne
- **Code postal** : 02290
- **Superficie** : 5 km²



Statistiques sur la population



Nombre d'habitants

325



Age moyen

40 ans



Pop active

48.3%



Taux chômage

7.7%



Pop densité

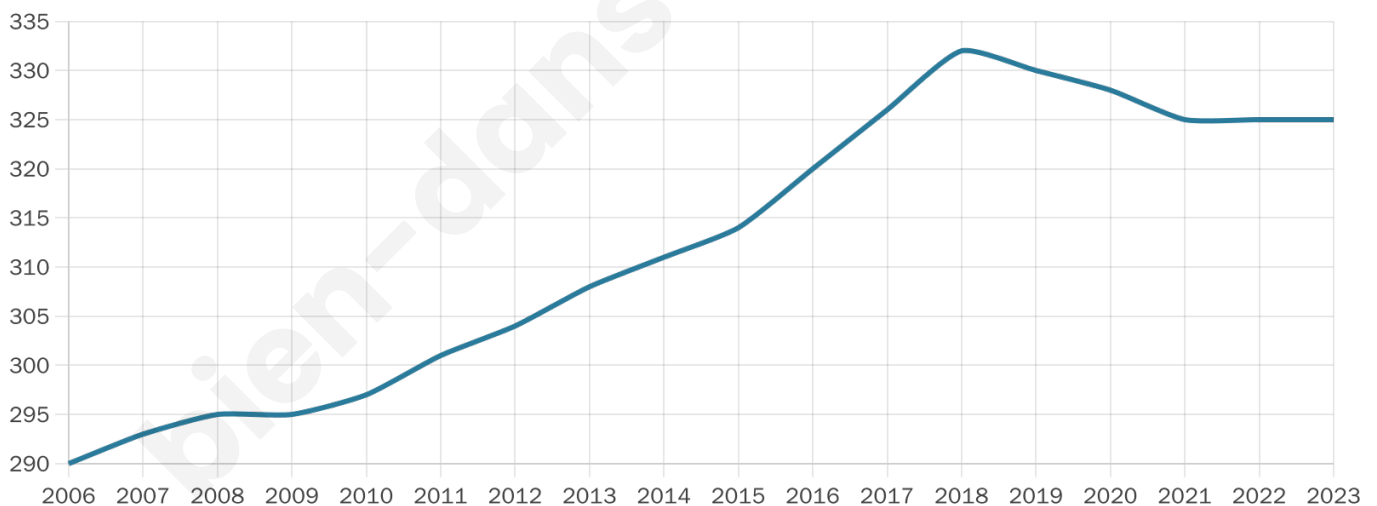
65 h/km²



Revenu moyen

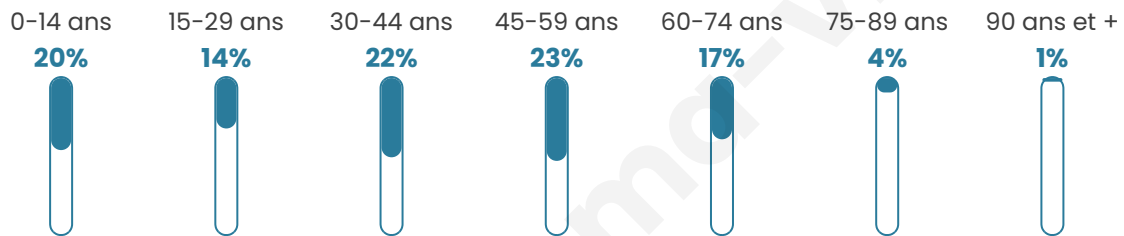
23 670 €/an

Evolution du nombre d'habitants

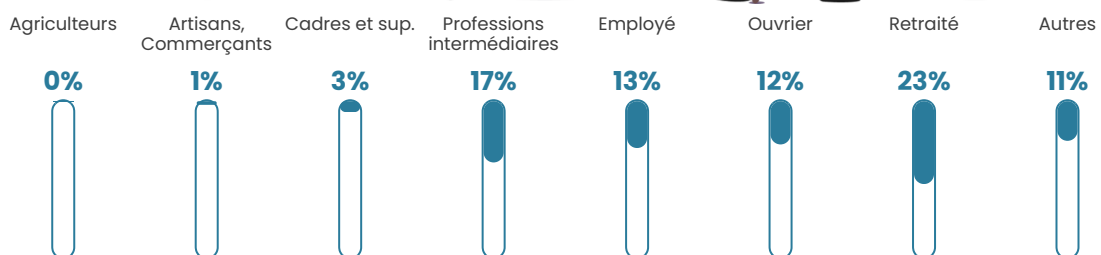


Sources : Institut national de la statistique et des études économiques (insee) selon Les dernières parutions officielles de 2024 portant sur les années 2020, 2021 et 2022.


Tranche d'âge




Activité professionnelle



Niveau de diplôme














Composition des ménages



Profils électoraux

Premier tour

	Marine LE PEN	40.93 %
	Emmanuel MACRON	22.28 %
	Jean-Luc MÉLENCHON	13.99 %
	Éric ZEMMOUR	9.33 %
	Nicolas DUPONT-AIGNAN	4.66 %
	Yannick JADOT	2.59 %
	Valérie PÉCRESE	2.59 %
	Anne HIDALGO	2.07 %
	Jean LASSALLE	1.04 %
	Fabien ROUSSEL	0.52 %
	Nathalie ARTHAUD	0.00 %
	Philippe POUTOU	0.00 %



247 inscrits

Participation : 80.57%

Votes blancs : 2.01%

Votes nuls : 1.01%

Second tour

	Emmanuel MACRON	42,71 %
	Marine LE PEN	57,29 %

247 inscrits

Participation : 83%

Votes blancs : 1.95%

Votes nuls : 0.98%

Sécurité



Agressions physiques / sexuelles

0



Cambriolages

0



Vols / dégradations

0



Stupéfiants

0

Evolution du nombre d'infractions



Pour comparer

(en proportion du nombre d'habitants)



Sources : Bases statistiques communale, départementale et régionale de la délinquance enregistrée par la police et la gendarmerie nationales selon les dernières parutions officielles de 2025 portant sur l'année 2024 ([data.gouv](https://data.gouv.fr)).

Agressions physiques / sexuelles : Violences sexuelles, coups et blessures volontaires intrafamiliaux, coups et blessures volontaires, autres coups, blessures volontaires et vols violents sans arme.

Cambriolages : Cambriolages de logements.

Vols : Vols avec armes, vols d'accessoires sur véhicules, vols dans les véhicules, vols de véhicules, vols sans violence contre des personnes, destructions, dégradations volontaires et escroqueries.

Stupéfiants : Trafic de stupéfiants dont (AFD) et usage de stupéfiants.

Services à la population



Commerce

Hypermarché	X <u>Soissons</u> 8km
Supermarché	X <u>Mercin-et-Vaux</u> 6km
Superette	X <u>Soissons</u> 7km
Boulangerie	X <u>Ambleny</u> 3km
Boucherie	X <u>Soissons</u> 7km
Restaurant	X <u>Ambleny</u> 3km
Garage	1
Station-service	X <u>Mercin-et-Vaux</u> 5km
Banque	X <u>Vic-sur-Aisne</u> 7km
La poste	X <u>Pommiers</u> 4km
Coiffeur	X <u>Cuisy-en-Almont</u> 3km
Tabac	X <u>Berny-Rivière</u> 5km
Bars / discothèque	X <u>Berny-Rivière</u> 4km
Bibliothèque	X <u>Soissons</u> 7km
Cinéma	X <u>Soissons</u> 8km
Vétérinaire	X <u>Mercin-et-Vaux</u> 5km



Santé

Pharmacie	X <u>Ambleny</u> 3km
Hôpital	X <u>Soissons</u> 9km
Laboratoire d'analyses médicales	X <u>Soissons</u> 8km
Etablissement pour handicapé	X <u>Soissons</u> 8km
EHPA	X <u>Soissons</u> 7km
Médecin	X <u>Ambleny</u> 3km
Dentiste	X <u>Vic-sur-Aisne</u> 7km
Chirurgien	X <u>Soissons</u> 7km
Dermatologue	X <u>Soissons</u> 8km
Anesthésiste	X <u>Soissons</u> 7km
Gastro-entérologue	X <u>Soissons</u> 9km
Gynécologue	X <u>Soissons</u> 8km
Cancérologue	X <u>Chauny</u> 24km
Neurologue	X <u>Soissons</u> 9km
Ophthalmologue	X <u>Soissons</u> 8km
ORL	X <u>Soissons</u> 8km
Cardiologue	X <u>Soissons</u> 8km
Pédiatre	X <u>Belleu</u> 10km
Pneumologue	X <u>Soissons</u> 8km
Psychologue	X <u>Soissons</u> 7km
Radiologue	X <u>Soissons</u> 8km
Rhumatologue	X <u>Soissons</u> 8km
Sage-femme	X <u>Soissons</u> 8km



Éducation

Crèche	X <u>Ressons-le-Long</u> 3km
Ecole maternelle Public	X <u>Soissons</u> 7km
Ecole maternelle Privé	X <u>Soissons</u> 8km
Ecole primaire Public	1
Ecole primaire Privé	X <u>Soissons</u> 8km
Collège Public	X <u>Vic-sur-Aisne</u> 7km
Collège Privé	X <u>Soissons</u> 8km
Lycée Public	X <u>Soissons</u> 7km
Lycée Privé	X <u>Soissons</u> 8km

Sources : Base Sirene des entreprises et de leurs établissements selon les dernières parutions officielles de 2025 portant sur l'année 2024 ([data.gouv](https://data.gouv.fr)). Liste, localisation et tarifs des professionnels de santé selon les dernières parutions officielles de 2025 portant sur l'année 2024 ([opendatasoft](https://opendatasoft.com)) et FINISS Extraction du Fichier des établissements selon les dernières parutions officielles de 2025 portant sur l'année 2024 ([data.gouv](https://data.gouv.fr)). Adresse et géolocalisation des établissements d'enseignement du premier et second degrés selon les

bien-dans-ma-ville.fr

Villes autour de Osly-Courtil

Ville	Habitants	Superficie	Pop densité	Pop active	Taux chômage	Revenu moyen	Prix immobilier
Pernant	682	9 km ²	76 h/km ²	47.2%	4.7%	25 440 €/an	1 656 €/m ²
Fontenoy	483	9 km ²	54 h/km ²	41%	5.2%	23 650 €/an	1 207 €/m ²
Cuisy-en-Almont	361	9 km ²	40 h/km ²	49.9%	3.9%	24 260 €/an	1 527 €/m ²
Ambleny	1 205	17 km ²	71 h/km ²	48.6%	4.6%	24 380 €/an	1 373 €/m ²
Pommiers	726	6 km ²	121 h/km ²	44.8%	5%	24 070 €/an	1 661 €/m ²
Tartiers	162	8 km ²	20 h/km ²	50.6%	4.9%	21 700 €/an	1 073 €/m ²
Nouvron-Vingré	202	9 km ²	22 h/km ²	56.4%	9.4%	21 090 €/an	1 100 €/m ²
Saconin-et-Breuil	202	8 km ²	25 h/km ²	46%	6.4%	26 620 €/an	1 813 €/m ²
Vauxrezis	323	6 km ²	54 h/km ²	42.4%	4.6%	25 570 €/an	1 975 €/m ²
Berny-Rivière	631	7 km ²	90 h/km ²	50.4%	4.6%	23 920 €/an	1 273 €/m ²
Mercin-et-Vaux	935	7 km ²	134 h/km ²	48.1%	3.9%	25 170 €/an	1 660 €/m ²
Ressons-le-Long	790	10 km ²	79 h/km ²	48.1%	5.9%	24 180 €/an	1 693 €/m ²
Saint-Bandry	234	6 km ²	39 h/km ²	54.3%	5.1%	24 700 €/an	1 563 €/m ²
Pasly	1 100	3 km ²	367 h/km ²	39.8%	3.5%	25 110 €/an	1 621 €/m ²
Morsain	469	14 km ²	34 h/km ²	49.9%	7.5%	21 910 €/an	1 385 €/m ²

bien-dans-ma-ville.fr



Vous aimez votre ville ? Notez-la !

Et faites-nous part de vos remarques constructives



Avec

BIEN dans ma **VILLE** 