



Version web

Ville de Orsinval

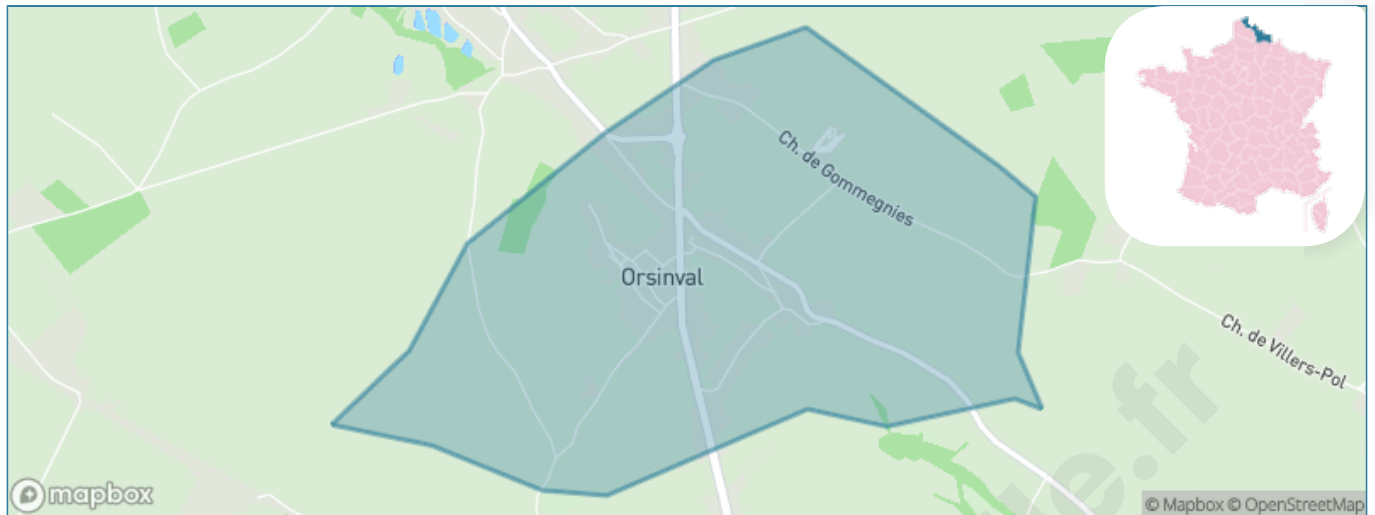
Présenté par

BIEN dans
ma **VILLE** 

Sommaire

Situation géographique	3
Statistiques sur la population	4
Evolution du nombre d'habitants	4
Tranche d'âge	5
0-14 ans	5
15-29 ans	5
30-44 ans	5
45-59 ans	5
60-74 ans	5
75-89 ans	5
90 ans et +	5
Activité professionnelle	5
Agriculteurs	5
Artisans, Commerçants	5
Cadres et sup.	5
Professions intermédiaires	5
Employé	5
Ouvrier	5
Retraité	5
Autres	5
Niveau de diplôme	6
Sans diplôme ou CEP	6
Brevet, BEPC, DNB	6
CAP-BEP ou équivalent	6
BAC ou équivalent	6
BAC+2	6
BAC+3 ou +4	6
BAC+5 ou plus	6
Composition des ménages	6
Couple sans enfant	6
Couple avec enfant(s)	6
Famille monoparentale	6
Colocation / Autre	6
Personnes seules	6
Profils électoraux	7
Premier tour	7
Sécurité	8
Evolution du nombre d'infractions	8
Pour comparer	9
Services à la population	10
Commerce	10
Éducation	10
Villes autour de Orsinval	11

Situation géographique



i Informations clés

- **Région** : Hauts-de-France
- **Département** : Nord
- **Code postal** : 59530
- **Superficie** : 3 km²



Statistiques sur la population



Nombre d'habitants

564



Age moyen

44 ans



Pop active

45.7%



Taux chômage

4.2%



Pop densité

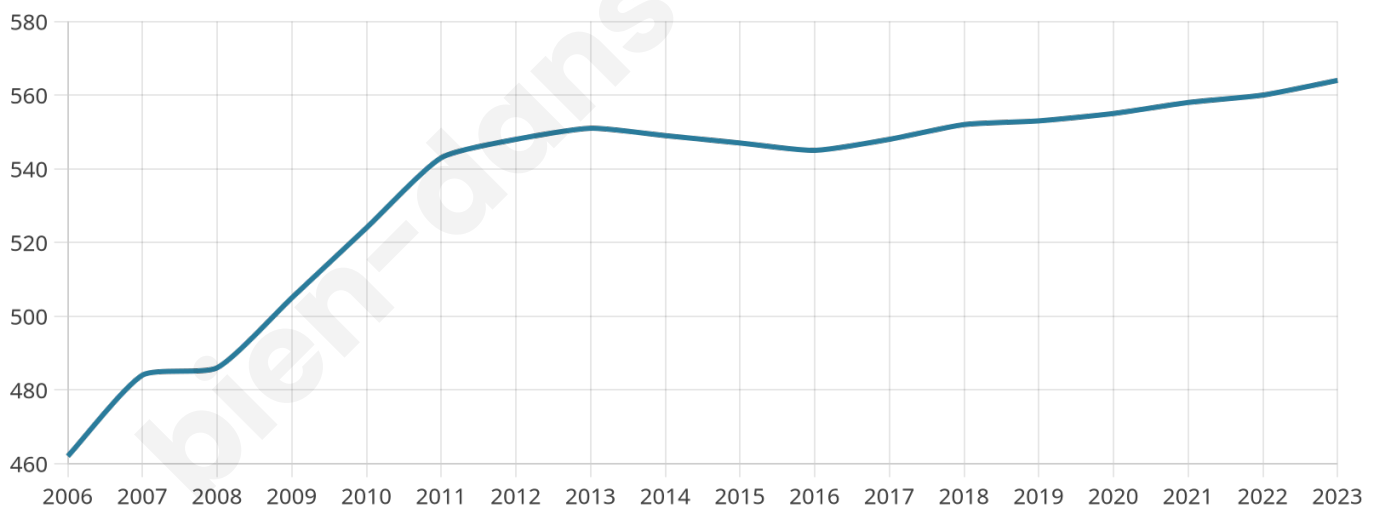
188 h/km²



Revenu moyen

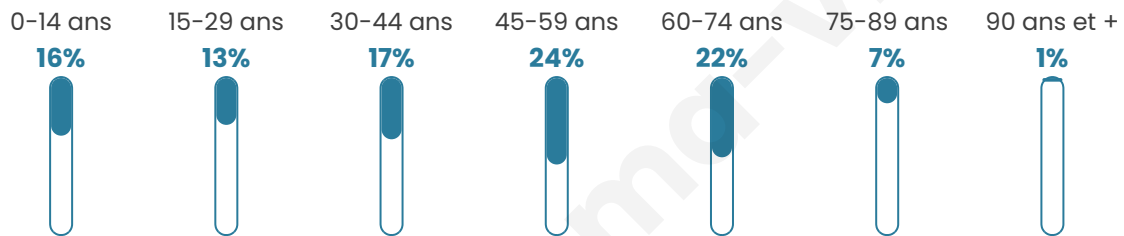
27 470 €/an

Evolution du nombre d'habitants

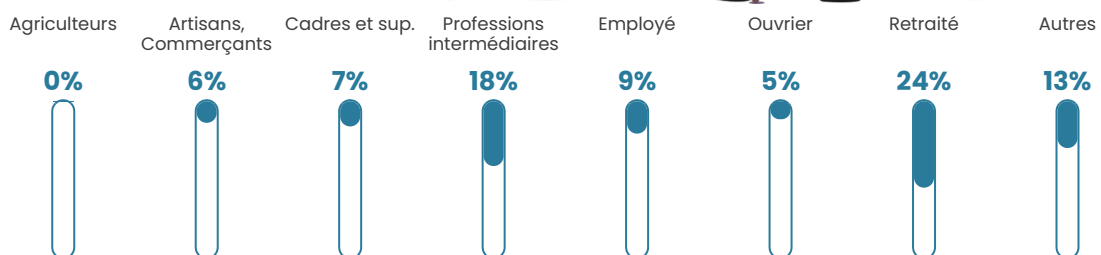


Sources : Institut national de la statistique et des études économiques (insee) selon Les dernières parutions officielles de 2024 portant sur les années 2020, 2021 et 2022.


Tranche d'âge




Activité professionnelle



Niveau de diplôme








Composition des ménages



Profils électoraux

Premier tour

	Emmanuel MACRON	29.14 %
	Marine LE PEN	27.54 %
	Jean-Luc MÉLENCHON	14.17 %
	Éric ZEMMOUR	6.42 %
	Yannick JADOT	5.35 %
	Valérie PÉCRESE	5.08 %
	Fabien ROUSSEL	4.55 %
	Nicolas DUPONT- AIGNAN	4.01 %
	Jean LASSALLE	1.60 %
	Philippe POUTOU	1.34 %
	Anne HIDALGO	0.53 %
	Nathalie ARTHAUD	0.27 %



455 inscrits

Participation : 83.96%

Votes blancs : 1.83%

Votes nuls : 0.26%

Second tour

	Emmanuel MACRON	52,59 %
	Marine LE PEN	47,41 %

455 inscrits

Participation : 86.15%

Votes blancs : 5.36%

Votes nuls : 1.02%

Sécurité



Agressions physiques / sexuelles

0



Cambriolages

0



Vols / dégradations

0



Stupéfiants

0

Evolution du nombre d'infractions



Pour comparer

(en proportion du nombre d'habitants)



Sources : Bases statistiques communale, départementale et régionale de la délinquance enregistrée par la police et la gendarmerie nationales selon les dernières parutions officielles de 2025 portant sur l'année 2024 ([data.gouv](https://data.gouv.fr)).

Agressions physiques / sexuelles : Violences sexuelles, coups et blessures volontaires intrafamiliaux, coups et blessures volontaires, autres coups, blessures volontaires et vols violents sans arme.

Cambriolages : Cambriolages de logements.

Vols : Vols avec armes, vols d'accessoires sur véhicules, vols dans les véhicules, vols de véhicules, vols sans violence contre des personnes, destructions, dégradations volontaires et escroqueries.

Stupéfiants : Trafic de stupéfiants dont (AFD) et usage de stupéfiants.

Services à la population



Commerce

Hypermarché	X Le Quesnoy 1km
Supermarché	X Le Quesnoy 2km
Superette	X Le Quesnoy 1km
Boulangerie	X Le Quesnoy 2km
Boucherie	X Le Quesnoy 2km
Restaurant	1
Garage	X Le Quesnoy 1km
Station-service	X Le Quesnoy 2km
Banque	X Le Quesnoy 1km
La poste	X Le Quesnoy 1km
Coiffeur	X Le Quesnoy 1km
Tabac	X Saultain 9km
Bars / discothèque	1
Bibliothèque	X Le Quesnoy 2km
Cinéma	X Valenciennes 13km
Vétérinaire	3



Santé

Pharmacie	X Le Quesnoy 2km
Hôpital	X Le Quesnoy 2km
Laboratoire d'analyses médicales	X Le Quesnoy 2km
Etablissement pour handicapé	X Le Quesnoy 3km
EHPA	X Le Quesnoy 2km
Médecin	X Le Quesnoy 2km
Dentiste	3
Chirurgien	X Le Quesnoy 3km
Dermatologue	X Valenciennes 14km
Anesthésiste	X Saint-Saulve 13km
Gastro-entérologue	X Valenciennes 14km
Gynécologue	X Valenciennes 12km
Cancérologue	X Valenciennes 13km
Neurologue	X Valenciennes 12km
Ophthalmologue	X Le Quesnoy 2km
ORL	X Le Quesnoy 3km
Cardiologue	X Le Quesnoy 3km
Pédiatre	X Trith-Saint-Léger 12km
Pneumologue	X Le Quesnoy 3km
Psychologue	X Valenciennes 13km
Radiologue	X Berlaimont 12km
Rhumatologue	X Valenciennes 14km
Sage-femme	X Villers-Pol 2km



Éducation

Crèche	X Wagnies-le-Grand 4km
Ecole maternelle Public	X Le Quesnoy 2km
Ecole maternelle Privé	X Genech 41km
Ecole primaire Public	X Le Quesnoy 2km
Ecole primaire Privé	X Le Quesnoy 2km
Collège Public	X Le Quesnoy 2km
Collège Privé	X Englefontaine 8km
Lycée Public	X Le Quesnoy 2km
Lycée Privé	X Englefontaine 8km

Sources : Base Sirene des entreprises et de leurs établissements selon les dernières parutions officielles de 2025 portant sur l'année 2024 ([data.gouv](#)). Liste, localisation et tarifs des professionnels de santé selon les dernières parutions officielles de 2025 portant sur l'année 2024 ([opendatasoft](#)) et FINESS Extraction du Fichier des établissements selon les dernières parutions officielles de 2025 portant sur l'année 2024 ([data.gouv](#)). Adresse et géolocalisation des établissements d'enseignement du premier et second degrés selon les dernières parutions officielles de 2025 portant sur l'année 2024 ([data.education.gouv](#))

Villes autour de Orsinval

Ville	Habitants	Superficie	Pop densité	Pop active	Taux chômage	Revenu moyen	Prix immobilier
Le Quesnoy (8 avis)	4 878	14 km ²	348 h/km ²	41.2%	8.7%	19 720 €/an	1 410 €/m ²
Villers-Pol	1 197	12 km ²	100 h/km ²	50%	3.1%	26 780 €/an	1 501 €/m ²
Villereau (2 avis)	1 084	5 km ²	217 h/km ²	45.4%	4%	25 370 €/an	1 818 €/m ²
Frasnoy	389	5 km ²	78 h/km ²	50.1%	4.1%	26 480 €/an	1 403 €/m ²
Ruesnes	448	6 km ²	75 h/km ²	48.2%	3.3%	24 680 €/an	1 062 €/m ²
Louvignies-Quesnoy	899	8 km ²	112 h/km ²	46.8%	4%	23 670 €/an	1 347 €/m ²
Ghissignies	505	4 km ²	126 h/km ²	45.5%	4.2%	27 020 €/an	1 311 €/m ²
Preux-au-Sart	300	5 km ²	60 h/km ²	51.3%	3.7%	29 900 €/an	1 820 €/m ²
Potelle	439	4 km ²	110 h/km ²	43.3%	2.5%	27 370 €/an	1 288 €/m ²
Wargnies-le-Petit	771	5 km ²	154 h/km ²	47.9%	3.5%	25 710 €/an	1 692 €/m ²
Sepmeries (1 avis)	640	6 km ²	107 h/km ²	49.4%	5%	26 040 €/an	1 791 €/m ²
Maresches (1 avis)	808	4 km ²	202 h/km ²	49.1%	5.1%	25 190 €/an	1 205 €/m ²
Jolimetz	856	4 km ²	214 h/km ²	49.2%	3.3%	25 130 €/an	1 510 €/m ²
Beaudignies	574	7 km ²	82 h/km ²	47.7%	4.9%	24 550 €/an	1 801 €/m ²
Jenlain	1 115	5 km ²	223 h/km ²	49.3%	4%	27 150 €/an	1 421 €/m ²

bien-dans-ma-ville.fr



Vous aimez votre ville ? Notez-la !

Et faites-nous part de vos remarques constructives



Avec

BIEN dans ma **VILLE** 