



Version web

# Ville de Orrouer

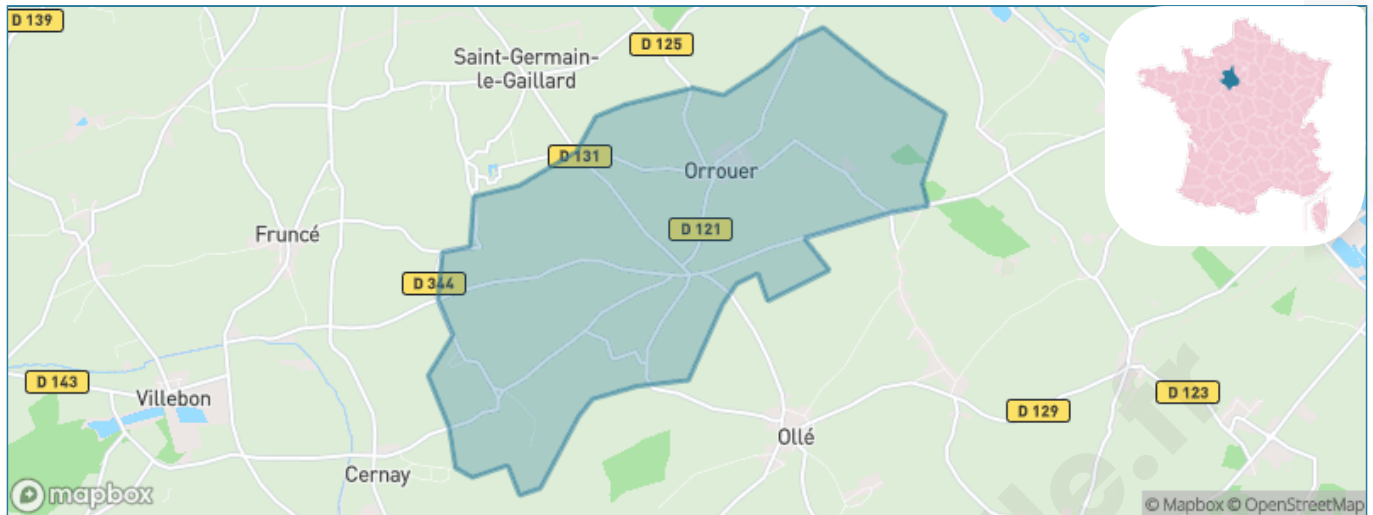
Présenté par

**BIEN** dans  
ma **VILLE** 

# Sommaire

Situation géographique .....	3
Statistiques sur la population .....	4
Evolution du nombre d'habitants .....	4
Tranche d'âge .....	5
0-14 ans .....	5
15-29 ans .....	5
30-44 ans .....	5
45-59 ans .....	5
60-74 ans .....	5
75-89 ans .....	5
90 ans et + .....	5
Activité professionnelle .....	5
Agriculteurs .....	5
Artisans, Commerçants .....	5
Cadres et sup. ....	5
Professions intermédiaires .....	5
Employé .....	5
Ouvrier .....	5
Retraité .....	5
Autres .....	5
Niveau de diplôme .....	6
Sans diplôme ou CEP .....	6
Brevet, BEPC, DNB .....	6
CAP-BEP ou équivalent .....	6
BAC ou équivalent .....	6
BAC+2 .....	6
BAC+3 ou +4 .....	6
BAC+5 ou plus .....	6
Composition des ménages .....	6
Couple sans enfant .....	6
Couple avec enfant(s) .....	6
Famille monoparentale .....	6
Colocation / Autre .....	6
Personnes seules .....	6
Profils électoraux .....	7
Premier tour .....	7
Sécurité .....	8
Evolution du nombre d'infractions .....	8
Pour comparer .....	9
Services à la population .....	10
Commerce .....	10
Éducation .....	10
Villes autour de Orrouer .....	12

# Situation géographique



## i Informations clés

- **Région** : Centre-Val de Loire
- **Département** : Eure-et-Loir
- **Code postal** : 28190
- **Superficie** : 13 km<sup>2</sup>



# Statistiques sur la population



Nombre d'habitants

**282**



Age moyen

**39 ans**



Pop active

**53.2%**



Taux chômage

**5.1%**



Pop densité

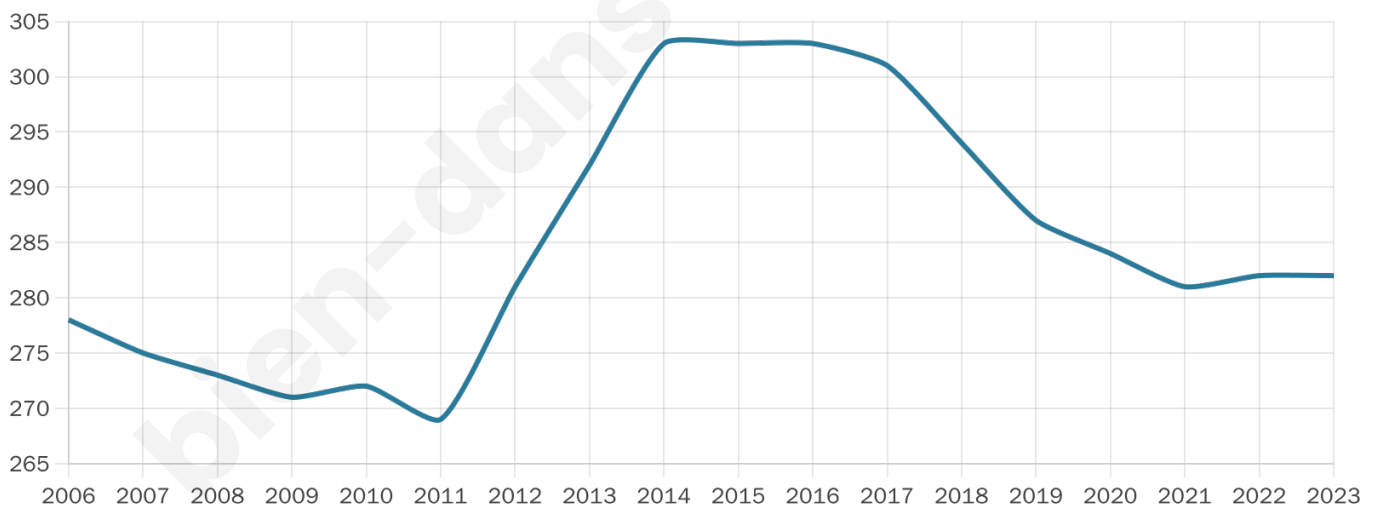
**22 h/km<sup>2</sup>**



Revenu moyen

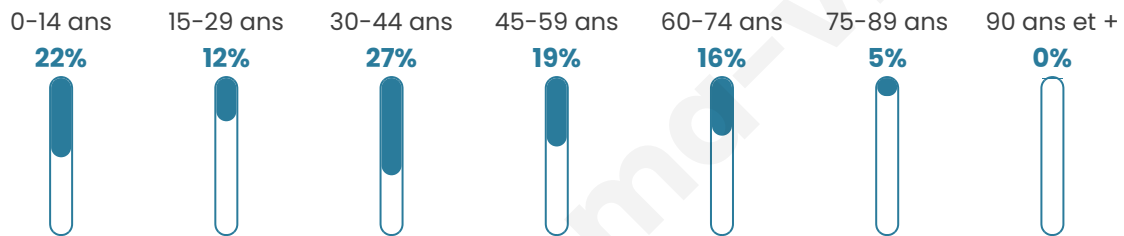
**24 230 €/an**

## Evolution du nombre d'habitants

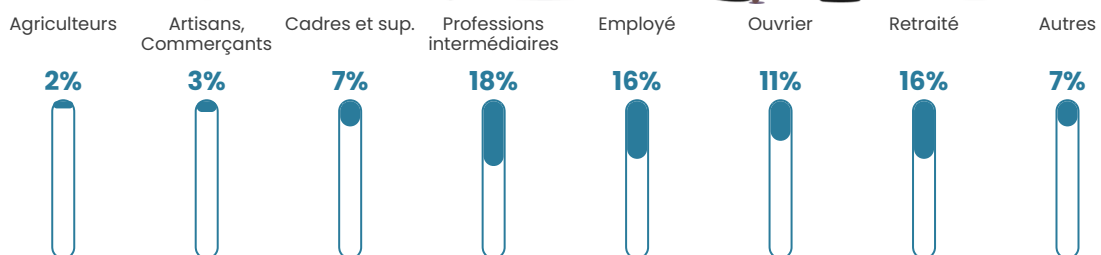


Sources : Institut national de la statistique et des études économiques (insee) selon Les dernières parutions officielles de 2024 portant sur les années 2020, 2021 et 2022.


## Tranche d'âge




## Activité professionnelle



## Niveau de diplôme














## Composition des ménages



# Profils électoraux



## Premier tour

	Marine LE PEN	31.93 %
	Jean-Luc MÉLENCHON	17.47 %
	Emmanuel MACRON	16.87 %
	Éric ZEMMOUR	10.24 %
	Valérie PÉCRESE	6.02 %
	Jean LASSALLE	4.22 %
	Anne HIDALGO	3.01 %
	Yannick JADOT	3.01 %
	Nicolas DUPONT-AIGNAN	3.01 %
	Fabien ROUSSEL	2.41 %
	Nathalie ARTHAUD	1.20 %
	Philippe POUTOU	0.60 %

### 200 inscrits

Participation : 85%  
Votes blancs : 1.76%  
Votes nuls : 0.59%

## Second tour

	Emmanuel MACRON	46,2 %
	Marine LE PEN	53,8 %

### 200 inscrits

Participation : 88.5%  
Votes blancs : 7.91%  
Votes nuls : 2.82%

# Sécurité



Agressions physiques / sexuelles

0



Cambriolages

0



Vols / dégradations

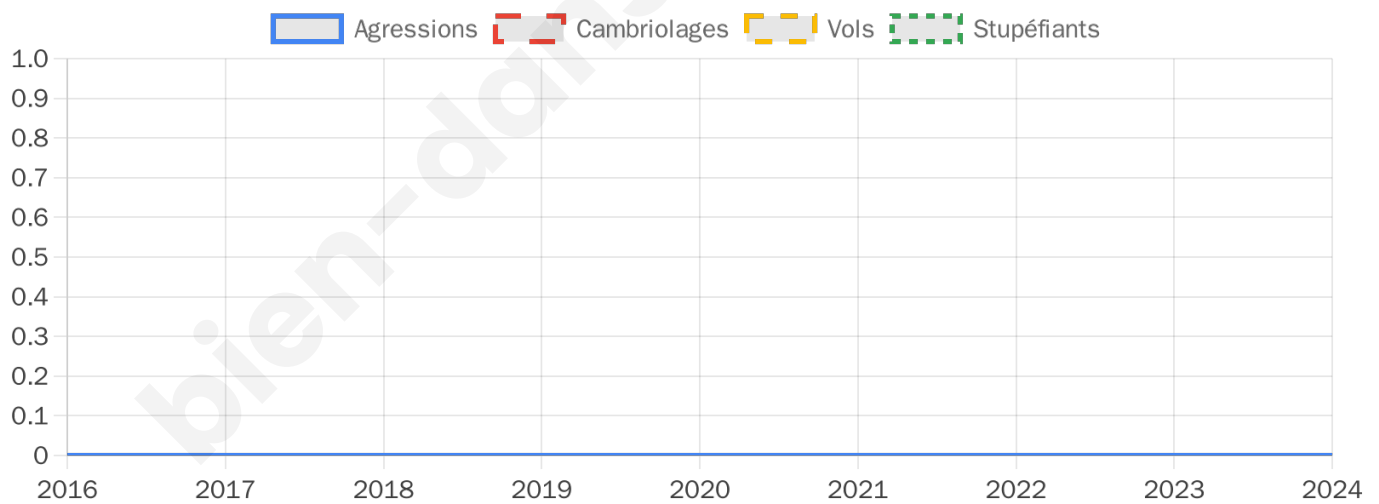
0



Stupéfiants

0

## Evolution du nombre d'infractions



## Pour comparer

(en proportion du nombre d'habitants)

■ Ville ■ Département ■ Région



Sources : Bases statistiques communale, départementale et régionale de la délinquance enregistrée par la police et la gendarmerie nationales selon les dernières parutions officielles de 2025 portant sur l'année 2024 ([data.gouv](https://data.gouv.fr)).

Agressions physiques / sexuelles : Violences sexuelles, coups et blessures volontaires intrafamiliaux, coups et blessures volontaires, autres coups, blessures volontaires et vols violents sans arme.

Cambriolages : Cambriolages de logements.

Vols : Vols avec armes, vols d'accessoires sur véhicules, vols dans les véhicules, vols de véhicules, vols sans violence contre des personnes, destructions, dégradations volontaires et escroqueries.

Stupéfiants : Trafic de stupéfiants dont (AFD) et usage de stupéfiants.

# Services à la population



## Commerce

Hypermarché	X <a href="#">Barjouville</a> 13km
Supermarché	X <a href="#">Courville-sur-Eure</a> 4km
Superette	X <a href="#">Saint-Georges-sur-Eure</a> 3km
Boulangerie	X <a href="#">Courville-sur-Eure</a> 5km
Boucherie	X <a href="#">Courville-sur-Eure</a> 5km
Restaurant	X <a href="#">Courville-sur-Eure</a> 5km
Garage	X <a href="#">Saint-Luperce</a> 4km
Station-service	X <a href="#">Courville-sur-Eure</a> 4km
Banque	X <a href="#">Courville-sur-Eure</a> 5km
La poste	X <a href="#">Saint-Georges-sur-Eure</a> 4km
Coiffeur	X <a href="#">Saint-Luperce</a> 3km
Tabac	X <a href="#">Courville-sur-Eure</a> 5km
Bars / discothèque	X <a href="#">Courville-sur-Eure</a> 5km
Bibliothèque	X <a href="#">Mainvilliers</a> 13km
Cinéma	X <a href="#">Chartres</a> 15km
Vétérinaire	X <a href="#">Courville-sur-Eure</a> 4km



## Santé

Pharmacie	X <a href="#">Courville-sur-Eure</a> 5km
Hôpital	X <a href="#">Chartres</a> 15km
Laboratoire d'analyses médicales	X <a href="#">Lucé</a> 13km
Etablissement pour handicapé	X <a href="#">Courville-sur-Eure</a> 4km
EHPA	X <a href="#">Courville-sur-Eure</a> 5km
Médecin	X <a href="#">Courville-sur-Eure</a> 5km
Dentiste	X <a href="#">Saint-Georges-sur-Eure</a> 5km
Chirurgien	X <a href="#">Mainvilliers</a> 13km
Dermatologue	X <a href="#">Lucé</a> 14km
Anesthésiste	X <a href="#">Mainvilliers</a> 13km
Gastro-entérologue	X <a href="#">Mainvilliers</a> 13km
Gynécologue	X <a href="#">Mainvilliers</a> 13km
Cancérologue	X <a href="#">Mainvilliers</a> 13km
Neurologue	X <a href="#">Chartres</a> 15km
Ophtalmologue	X <a href="#">Mainvilliers</a> 13km
ORL	X <a href="#">Chartres</a> 15km
Cardiologue	X <a href="#">Mainvilliers</a> 13km
Pédiatre	X <a href="#">Mainvilliers</a> 13km
Pneumologue	X <a href="#">Mainvilliers</a> 13km
Psychologue	X <a href="#">Lucé</a> 13km
Radiologue	X <a href="#">Mainvilliers</a> 13km
Rhumatologue	X <a href="#">Chartres</a> 15km
Sage-femme	X <a href="#">Courville-sur-Eure</a> 5km



## Éducation

Crèche	X <a href="#">Courville-sur-Eure</a> 5km
Ecole maternelle Public	X <a href="#">Courville-sur-Eure</a> 5km
Ecole maternelle Privé	X <a href="#">Pontgouin</a> 11km
Ecole primaire Public	X <a href="#">Saint-Luperce</a> 3km
Ecole primaire Privé	X <a href="#">Courville-sur-Eure</a> 5km
Collège Public	X <a href="#">Courville-sur-Eure</a> 5km
Collège Privé	X <a href="#">Mignières</a> 12km
Lycée Public	X <a href="#">Luisant</a> 13km

Sources : Base Sirene des entreprises et de leurs établissements selon les dernières parutions officielles de 2025 portant sur l'année 2024 ([data.gouv](#)). Liste, localisation et tarifs des professionnels de santé selon les dernières parutions officielles de 2025 portant sur l'année 2024 ([opendatasoft](#)) et FINESS Extraction du Fichier des établissements selon les dernières parutions officielles de 2025 portant sur l'année 2024 ([data.gouv](#)). Adresse et géolocalisation des établissements d'enseignement du premier et second degrés selon les dernières parutions officielles de 2025 portant sur l'année 2024 ([data.education.gouv](#))

bien-dans-ma-ville.fr

## Villes autour de Orrouer

Ville	Habitants	Superficie	Pop densité	Pop active	Taux chômage	Revenu moyen	Prix immobilier
Saint-Germain-le-Gaillard	368	8 km <sup>2</sup>	46 h/km <sup>2</sup>	57.1%	2.2%	27 200 €/an	1 223 €/m <sup>2</sup>
Saint-Luperce (1 avis)	1 005	14 km <sup>2</sup>	72 h/km <sup>2</sup>	46.9%	2.2%	24 980 €/an	1 557 €/m <sup>2</sup>
Ollé	625	13 km <sup>2</sup>	48 h/km <sup>2</sup>	51.7%	2.4%	24 270 €/an	1 877 €/m <sup>2</sup>
Fruncé	376	17 km <sup>2</sup>	22 h/km <sup>2</sup>	48.4%	4.5%	25 340 €/an	1 323 €/m <sup>2</sup>
Courville-sur-Eure (3 avis)	2 791	11 km <sup>2</sup>	254 h/km <sup>2</sup>	44.7%	4.3%	22 300 €/an	1 954 €/m <sup>2</sup>
Cernay	80	7 km <sup>2</sup>	11 h/km <sup>2</sup>	68.8%	2.5%	NC	1 507 €/m <sup>2</sup>
Chauffours	292	7 km <sup>2</sup>	42 h/km <sup>2</sup>	51.4%	2.7%	25 610 €/an	1 622 €/m <sup>2</sup>
Fontaine-la-Guyon (2 avis)	1 684	14 km <sup>2</sup>	120 h/km <sup>2</sup>	47.1%	2.3%	25 770 €/an	1 835 €/m <sup>2</sup>
Marchéville	507	12 km <sup>2</sup>	42 h/km <sup>2</sup>	51.9%	2.8%	23 880 €/an	1 246 €/m <sup>2</sup>
Saint-Georges-sur-Eure (3 avis)	2 797	15 km <sup>2</sup>	186 h/km <sup>2</sup>	45.5%	2.3%	25 440 €/an	1 989 €/m <sup>2</sup>
Chuisnes	1 126	23 km <sup>2</sup>	49 h/km <sup>2</sup>	48.6%	4.9%	24 340 €/an	1 661 €/m <sup>2</sup>
Villebon	53	2 km <sup>2</sup>	27 h/km <sup>2</sup>	60.4%	9.4%	NC	1 699 €/m <sup>2</sup>
Bailleau-le-Pin	1 684	16 km <sup>2</sup>	105 h/km <sup>2</sup>	47%	3.3%	24 120 €/an	1 603 €/m <sup>2</sup>
Cintray	479	4 km <sup>2</sup>	120 h/km <sup>2</sup>	49.3%	2.9%	25 180 €/an	1 866 €/m <sup>2</sup>
Nogent-sur-Eure	510	9 km <sup>2</sup>	57 h/km <sup>2</sup>	46.9%	2.5%	26 030 €/an	1 671 €/m <sup>2</sup>

bien-dans-ma-ville.fr



# Vous aimez votre ville ? Notez-la !

Et faites-nous part de vos remarques constructives



Avec

**BIEN** dans ma **VILLE** 