



Version web

Ville de Origny-Sainte-Benoite

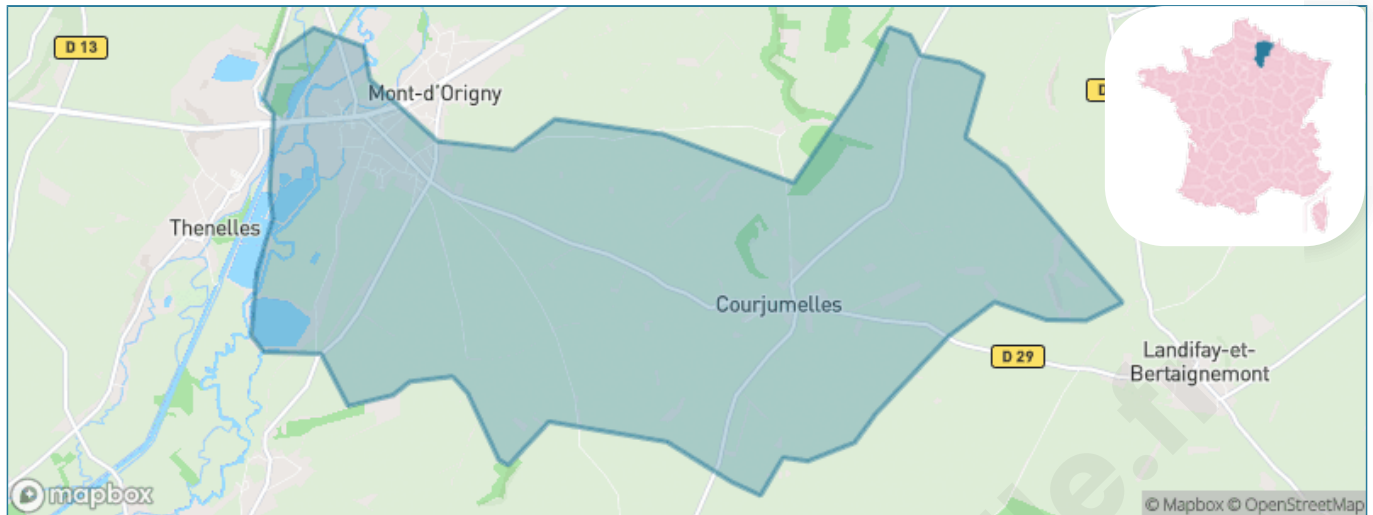
Présenté par

BIEN dans ma **VILLE** 

Sommaire

Situation géographique	3
Statistiques sur la population	4
Evolution du nombre d'habitants	4
Tranche d'âge	5
0-14 ans	5
15-29 ans	5
30-44 ans	5
45-59 ans	5
60-74 ans	5
75-89 ans	5
90 ans et +	5
Activité professionnelle	5
Agriculteurs	5
Artisans, Commerçants	5
Cadres et sup.	5
Professions intermédiaires	5
Employé	5
Ouvrier	5
Retraité	5
Autres	5
Niveau de diplôme	6
Sans diplôme ou CEP	6
Brevet, BEPC, DNB	6
CAP-BEP ou équivalent	6
BAC ou équivalent	6
BAC+2	6
BAC+3 ou +4	6
BAC+5 ou plus	6
Composition des ménages	6
Couple sans enfant	6
Couple avec enfant(s)	6
Famille monoparentale	6
Colocation / Autre	6
Personnes seules	6
Profils électoraux	7
Premier tour	7
Sécurité	8
Evolution du nombre d'infractions	8
Pour comparer	9
Services à la population	10
Commerce	10
Éducation	10
Villes autour de Origny-Sainte-Benoite	11

Situation géographique



i Informations clés

- **Région** : Hauts-de-France
- **Département** : Aisne
- **Code postal** : 02390
- **Superficie** : 23 km²



Statistiques sur la population



Nombre d'habitants

1 587



Age moyen

40 ans



Pop active

42.5%



Taux chômage

12.4%



Pop densité

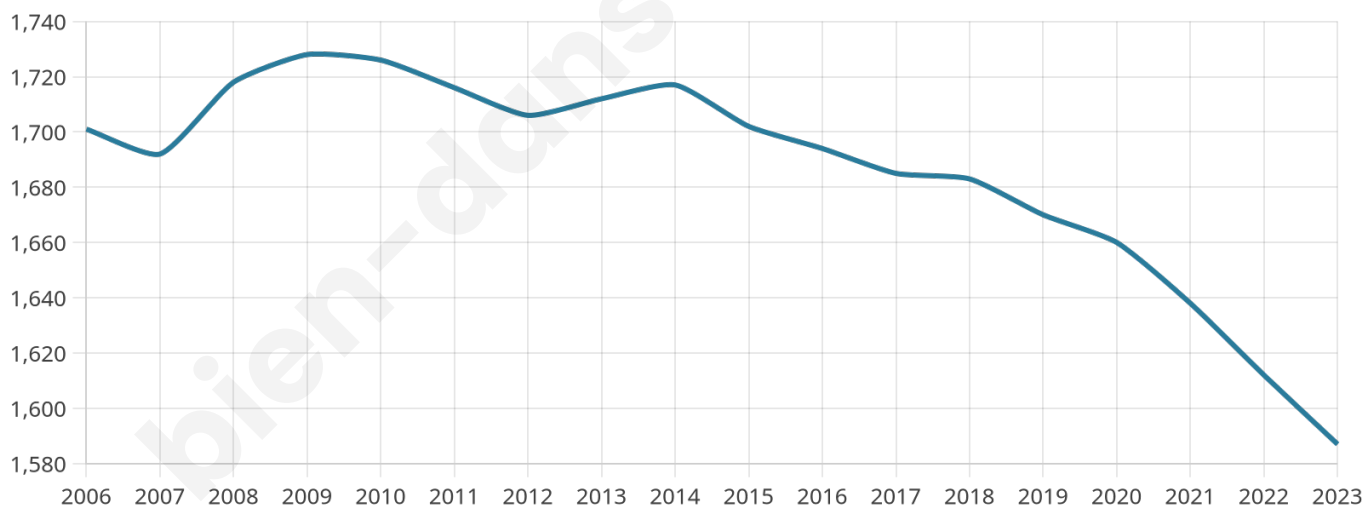
69 h/km²



Revenu moyen

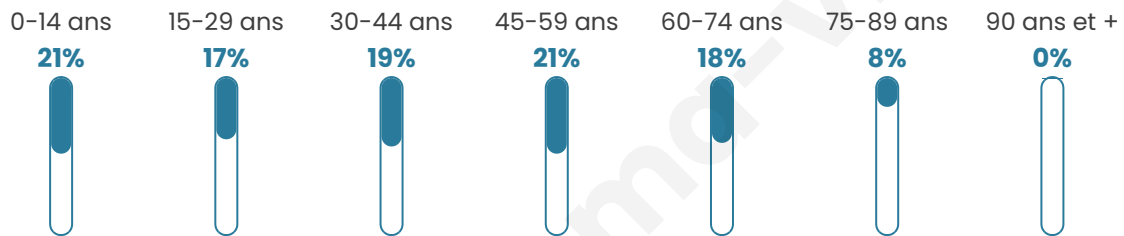
19 410 €/an

Evolution du nombre d'habitants

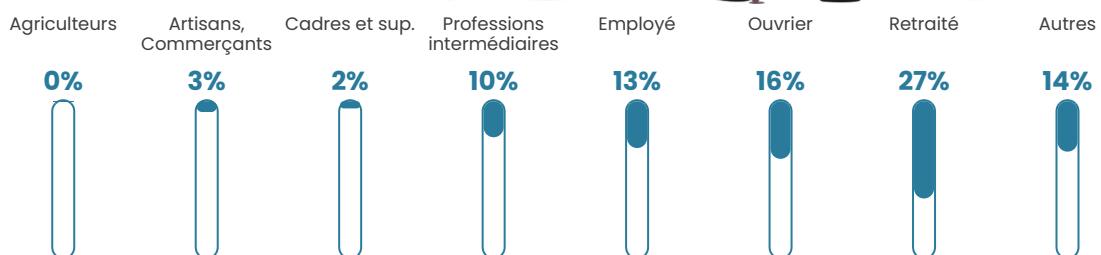


Sources : Institut national de la statistique et des études économiques (insee) selon Les dernières parutions officielles de 2024 portant sur les années 2020, 2021 et 2022.

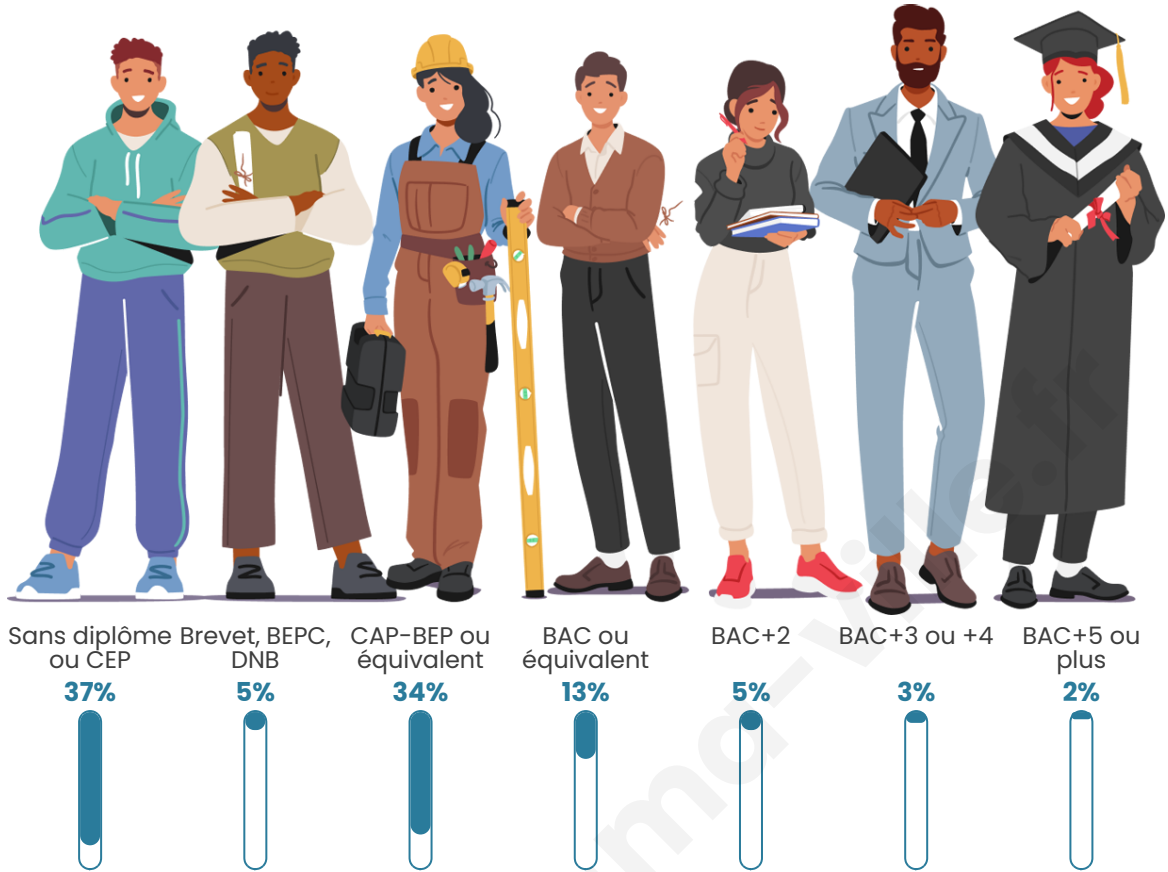
Tranche d'âge




Activité professionnelle



Niveau de diplôme















Composition des ménages



Profils électoraux

Premier tour

	Marine LE PEN	46.53 %
	Emmanuel MACRON	21.98 %
	Jean-Luc MÉLENCHON	10.54 %
	Éric ZEMMOUR	6.17 %
	Valérie PÉCRESE	3.08 %
	Nicolas DUPONT-AIGNAN	2.31 %
	Jean LASSALLE	2.19 %
	Fabien ROUSSEL	2.06 %
	Anne HIDALGO	1.67 %
	Philippe POUTOU	1.29 %
	Nathalie ARTHAUD	1.16 %
	Yannick JADOT	1.03 %



1 088 inscrits

Participation : 72.61%

Votes blancs : 0.89%

Votes nuls : 0.63%

Second tour

	Emmanuel MACRON	32,55 %
	Marine LE PEN	67,45 %

1 089 inscrits

Participation : 74.2%

Votes blancs : 2.6%

Votes nuls : 2.72%

Sécurité



Agressions physiques / sexuelles

0



Cambriolages

0



Vols / dégradations

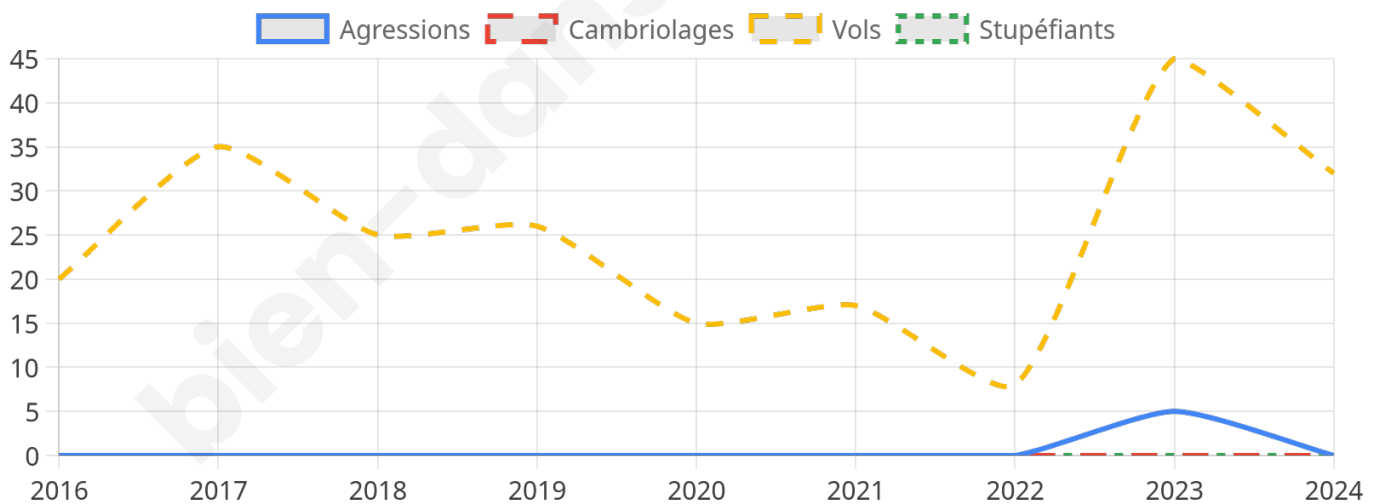
32



Stupéfiants

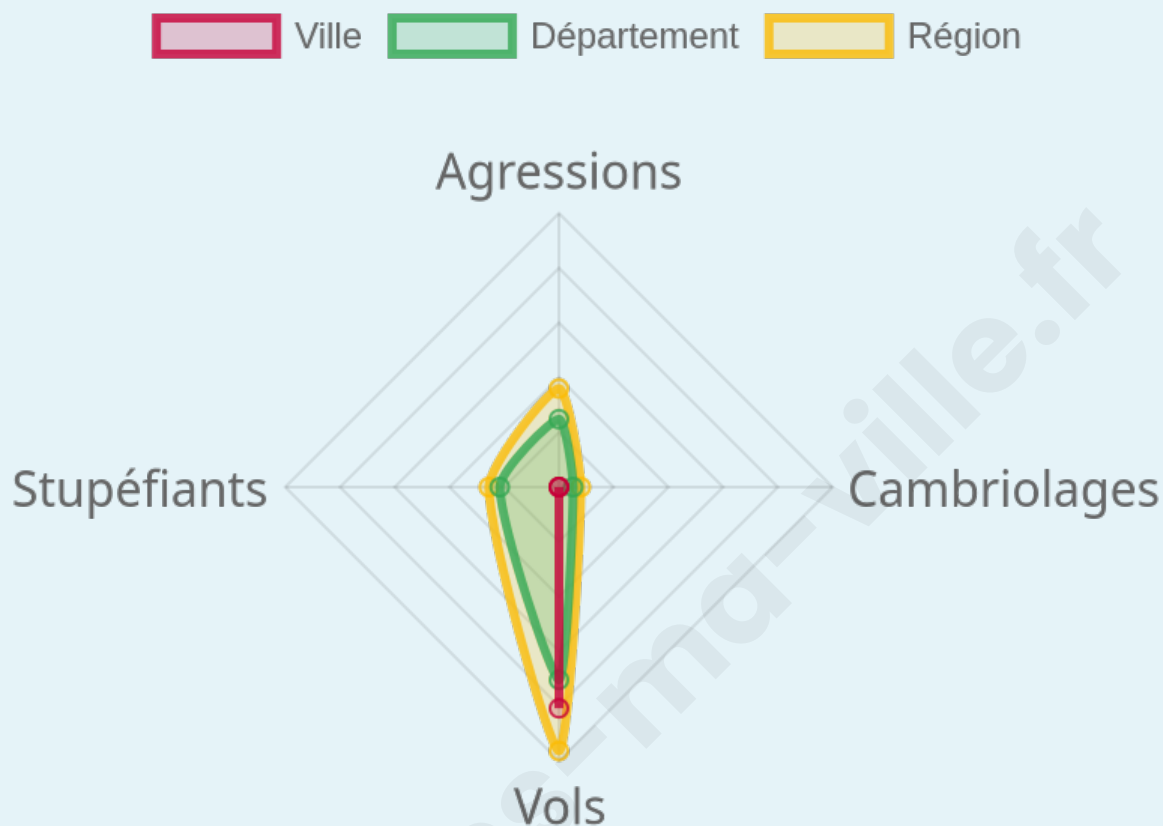
0

Evolution du nombre d'infractions



Pour comparer

(en proportion du nombre d'habitants)



Sources : Bases statistiques communale, départementale et régionale de la délinquance enregistrée par la police et la gendarmerie nationales selon les dernières parutions officielles de 2025 portant sur l'année 2024 ([data.gouv](https://data.gouv.fr)).

Agressions physiques / sexuelles : Violences sexuelles, coups et blessures volontaires intrafamiliaux, coups et blessures volontaires, autres coups, blessures volontaires et vols violents sans arme.

Cambriolages : Cambriolages de logements.

Vols : Vols avec armes, vols d'accessoires sur véhicules, vols dans les véhicules, vols de véhicules, vols sans violence contre des personnes, destructions, dégradations volontaires et escroqueries.

Stupéfiants : Trafic de stupéfiants dont (AFD) et usage de stupéfiants.

Services à la population



Commerce

Hypermarché	X <u>Harly</u> 13km
Supermarché	1
Superette	X <u>Homblières</u> 10km
Boulangerie	2
Boucherie	1
Restaurant	3
Garage	1
Station-service	1
Banque	3
La poste	X <u>Guise</u> 12km
Coiffeur	4
Tabac	X <u>Saint-Quentin</u> 13km
Bars / discothèque	2
Bibliothèque	X <u>Saint-Quentin</u> 16km
Cinéma	X <u>Guise</u> 12km
Vétérinaire	X <u>Mont-d'Origny</u> 2km



Santé

Pharmacie	1
Hôpital	X <u>Guise</u> 13km
Laboratoire d'analyses médicales	X <u>Guise</u> 12km
Etablissement pour handicapé	2
EHPA	X <u>Chevresis-Monceau</u> 10km
Médecin	1
Dentiste	1
Chirurgien	X <u>Guise</u> 12km
Dermatologue	X <u>Saint-Quentin</u> 14km
Anesthésiste	X <u>Saint-Quentin</u> 14km
Gastro-entérologue	X <u>Saint-Quentin</u> 14km
Gynécologue	X <u>Saint-Quentin</u> 14km
Cancérologue	X <u>Saint-Quentin</u> 14km
Neurologue	1
Ophthalmologue	X <u>Saint-Quentin</u> 15km
ORL	X <u>Saint-Quentin</u> 14km
Cardiologue	X <u>Saint-Quentin</u> 16km
Pédiatre	X <u>Saint-Quentin</u> 16km
Pneumologue	X <u>Saint-Quentin</u> 15km
Psychologue	X <u>Guise</u> 12km
Radiologue	X <u>Saint-Quentin</u> 14km
Rhumatologue	X <u>Saint-Quentin</u> 14km
Sage-femme	X <u>Itancourt</u> 12km



Éducation

Crèche	X <u>Homblières</u> 10km
Ecole maternelle Public	1
Ecole maternelle Privé	X <u>Soissons</u> 53km
Ecole primaire Public	1
Ecole primaire Privé	X <u>Ribemont</u> 5km
Collège Public	X <u>Ribemont</u> 4km
Collège Privé	X <u>Le Hérie-la-Viéville</u> 11km
Lycée Public	X <u>Guise</u> 13km
Lycée Privé	X <u>Le Hérie-la-Viéville</u> 11km

Sources : Base Sirene des entreprises et de leurs établissements selon les dernières parutions officielles de 2025 portant sur l'année 2024 ([data.gouv](#)). Liste, localisation et tarifs des professionnels de santé selon les dernières parutions officielles de 2025 portant sur l'année 2024 ([opendatasoft](#)) et FINISS Extraction du Fichier des établissements selon les dernières parutions officielles de 2025 portant sur l'année 2024 ([data.gouv](#)). Adresse et géolocalisation des établissements d'enseignement du premier et second degrés selon les dernières parutions officielles de 2025 portant sur l'année 2024 ([data.education.gouv](#))

Villes autour de Origny-Sainte-Benoite

Ville	Habitants	Superficie	Pop densité	Pop active	Taux chômage	Revenu moyen	Prix immobilier
Mont-d'Origny	839	13 km ²	65 h/km ²	36.6%	7.9%	19 460 €/an	1 048 €/m ²
Thenelles	541	7 km ²	77 h/km ²	43.8%	9.2%	18 780 €/an	845 €/m ²
Neuvillette	170	6 km ²	28 h/km ²	55.3%	4.1%	23 580 €/an	1 354 €/m ²
Bernot	431	16 km ²	27 h/km ²	46.4%	7.4%	22 110 €/an	829 €/m ²
Hauteville	189	7 km ²	27 h/km ²	41.3%	7.4%	23 470 €/an	600 €/m ²
Ribemont (5 avis)	1 931	26 km ²	74 h/km ²	41.4%	8.6%	19 520 €/an	1 058 €/m ²
Villers-le-Sec	262	10 km ²	26 h/km ²	47.3%	5.7%	21 030 €/an	803 €/m ²
Pleine-Selve	186	6 km ²	31 h/km ²	50.5%	7.5%	21 620 €/an	939 €/m ²
Sissy (1 avis)	505	10 km ²	51 h/km ²	48.5%	4.4%	24 730 €/an	1 050 €/m ²
Regny	187	11 km ²	17 h/km ²	44.4%	3.7%	24 990 €/an	948 €/m ²
Fioulaine	249	7 km ²	36 h/km ²	47.4%	5.2%	23 300 €/an	1 097 €/m ²
Macquigny	357	20 km ²	18 h/km ²	45.9%	10.1%	18 980 €/an	1 139 €/m ²
Marcy	151	7 km ²	22 h/km ²	45.7%	4.6%	30 430 €/an	1 267 €/m ²
Fontaine-Notre-Dame	378	11 km ²	34 h/km ²	48.4%	1.6%	24 950 €/an	762 €/m ²
Landifay-et-Bertaignemont	241	19 km ²	13 h/km ²	49.4%	5%	18 960 €/an	1 006 €/m ²

bien-dans-ma-ville.fr



Vous aimez votre ville ? Notez-la !

Et faites-nous part de vos remarques constructives



Avec

BIEN dans
ma **VILLE** 