



Version web

Ville de Origny-le-Roux

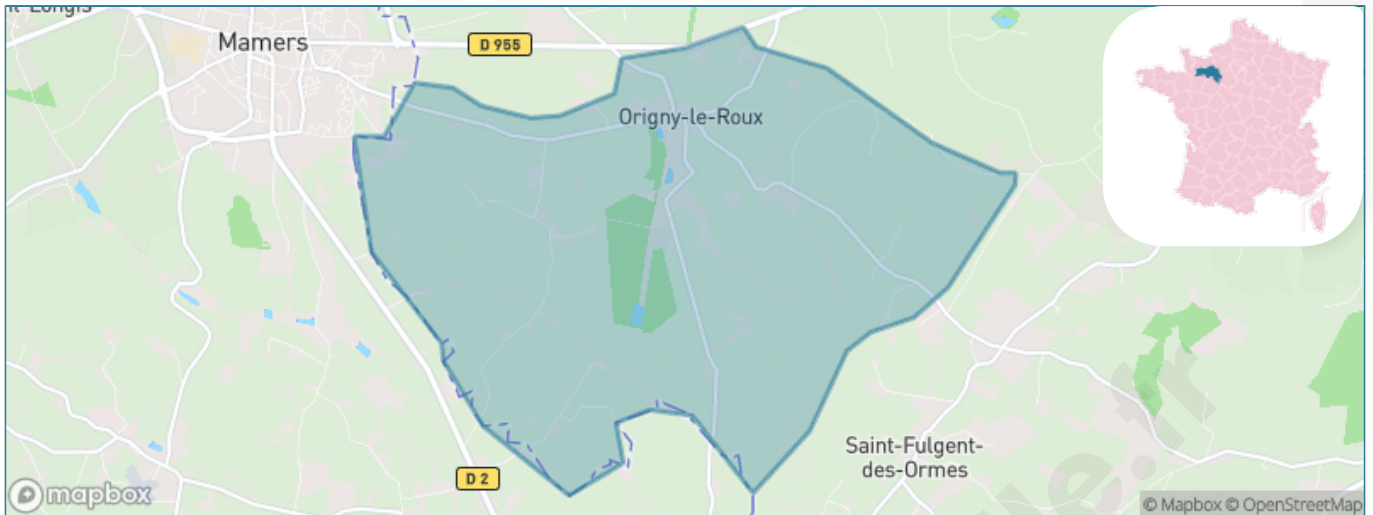
Présenté par

BIEN dans
ma **VILLE** 

Sommaire

Situation géographique	3
Statistiques sur la population	4
Evolution du nombre d'habitants	4
Tranche d'âge	5
0-14 ans	5
15-29 ans	5
30-44 ans	5
45-59 ans	5
60-74 ans	5
75-89 ans	5
90 ans et +	5
Activité professionnelle	5
Agriculteurs	5
Artisans, Commerçants	5
Cadres et sup.	5
Professions intermédiaires	5
Employé	5
Ouvrier	5
Retraité	5
Autres	5
Niveau de diplôme	6
Sans diplôme ou CEP	6
Brevet, BEPC, DNB	6
CAP-BEP ou équivalent	6
BAC ou équivalent	6
BAC+2	6
BAC+3 ou +4	6
BAC+5 ou plus	6
Composition des ménages	6
Couple sans enfant	6
Couple avec enfant(s)	6
Famille monoparentale	6
Colocation / Autre	6
Personnes seules	6
Profils électoraux	7
Premier tour	7
Sécurité	8
Evolution du nombre d'infractions	8
Pour comparer	9
Services à la population	10
Commerce	10
Éducation	10
Villes autour de Origny-le-Roux	11

Situation géographique



i Informations clés

- **Région** : Normandie
- **Département** : Orne
- **Code postal** : 61130
- **Superficie** : 14 km²



Statistiques sur la population



Nombre d'habitants

251



Age moyen

45 ans



Pop active

45.4%



Taux chômage

5.7%



Pop densité

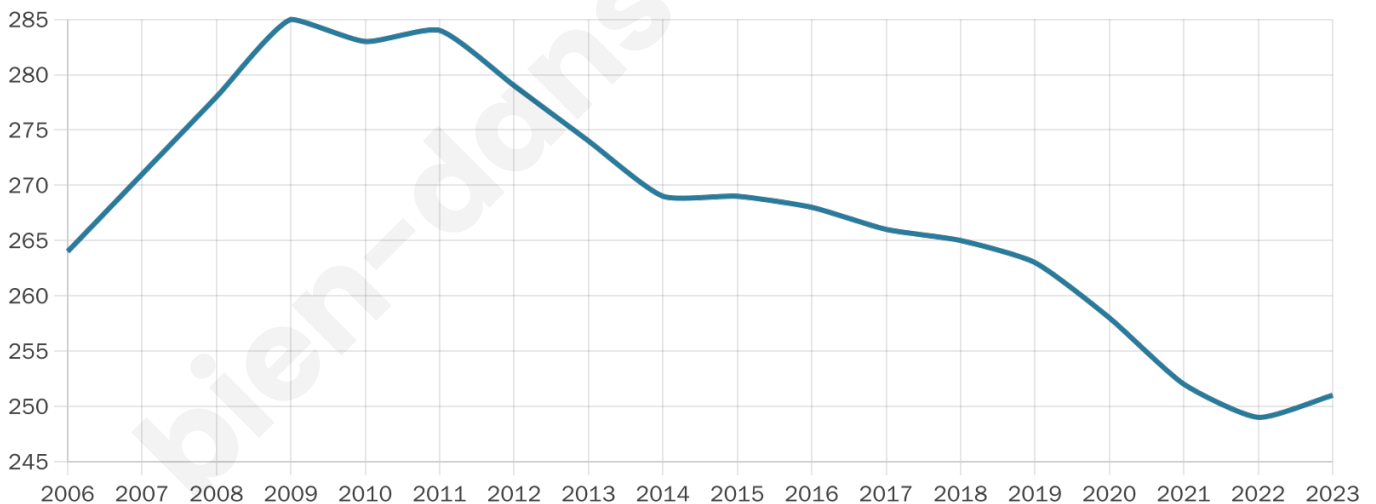
18 h/km²



Revenu moyen

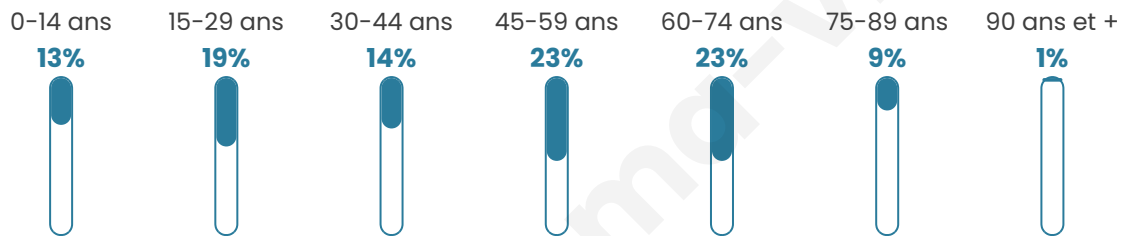
23 180 €/an

Evolution du nombre d'habitants

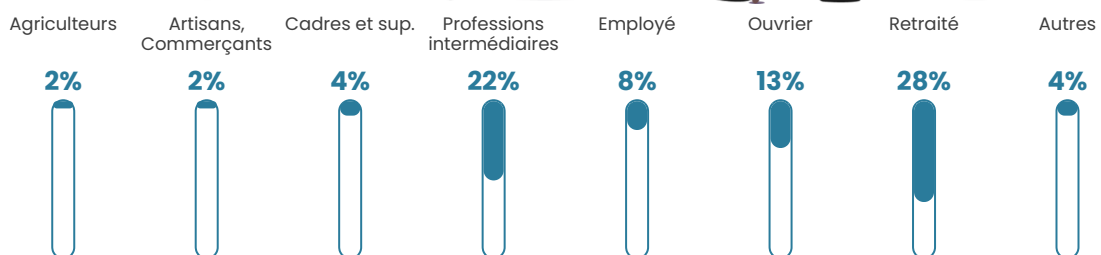


Sources : Institut national de la statistique et des études économiques (insee) selon Les dernières parutions officielles de 2024 portant sur les années 2020, 2021 et 2022.


Tranche d'âge




Activité professionnelle



Niveau de diplôme







Composition des ménages



Profils électoraux

Premier tour

	Marine LE PEN	35.47 %
	Emmanuel MACRON	20.35 %
	Jean-Luc MÉLENCHON	12.21 %
	Valérie PÉCRESSÉ	8.14 %
	Éric ZEMMOUR	7.56 %
	Yannick JADOT	6.98 %
	Jean LASSALLE	2.91 %
	Anne HIDALGO	2.33 %
	Fabien ROUSSEL	1.74 %
	Nicolas DUPONT-AIGNAN	1.74 %
	Philippe POUTOU	0.58 %
	Nathalie ARTHAUD	0.00 %



233 inscrits

Participation : 75.97%

Votes blancs : 1.13%

Votes nuls : 1.69%

Second tour

	Emmanuel MACRON	44,16 %
	Marine LE PEN	55,84 %

233 inscrits

Participation : 75.11%

Votes blancs : 7.43%

Votes nuls : 4.57%

Sécurité



Agressions physiques / sexuelles

0



Cambriolages

0



Vols / dégradations

0



Stupéfiants

0

Evolution du nombre d'infractions



Pour comparer

(en proportion du nombre d'habitants)



Sources : Bases statistiques communale, départementale et régionale de la délinquance enregistrée par la police et la gendarmerie nationales selon les dernières parutions officielles de 2025 portant sur l'année 2024 ([data.gouv](https://data.gouv.fr)).

Agressions physiques / sexuelles : Violences sexuelles, coups et blessures volontaires intrafamiliaux, coups et blessures volontaires, autres coups, blessures volontaires et vols violents sans arme.

Cambriolages : Cambriolages de logements.

Vols : Vols avec armes, vols d'accessoires sur véhicules, vols dans les véhicules, vols de véhicules, vols sans violence contre des personnes, destructions, dégradations volontaires et escroqueries.

Stupéfiants : Trafic de stupéfiants dont (AFD) et usage de stupéfiants.

Services à la population



Commerce

Hypermarché	X <u>Mamers</u> 2km
Supermarché	X <u>Saint-Longis</u> 5km
Superette	X <u>Mamers</u> 3km
Boulangerie	X <u>Mamers</u> 3km
Boucherie	X <u>Mamers</u> 3km
Restaurant	X <u>Mamers</u> 3km
Garage	X <u>Mamers</u> 2km
Station-service	X <u>Mamers</u> 2km
Banque	X <u>Mamers</u> 3km
La poste	X <u>Mamers</u> 3km
Coiffeur	X <u>Mamers</u> 3km
Tabac	X <u>Mamers</u> 3km
Bars / discothèque	X <u>Mamers</u> 3km
Bibliothèque	X <u>Mamers</u> 3km
Cinéma	X <u>Mamers</u> 4km
Vétérinaire	X <u>Mamers</u> 3km



Santé

Pharmacie	X <u>Mamers</u> 4km
Hôpital	X <u>Mamers</u> 4km
Laboratoire d'analyses médicales	X <u>Mamers</u> 4km
Etablissement pour handicapé	X <u>Mamers</u> 3km
EHPA	X <u>Mamers</u> 3km
Médecin	X <u>Mamers</u> 4km
Dentiste	X <u>Mamers</u> 3km
Chirurgien	X <u>Mortagne-au-Perche</u> 21km
Dermatologue	X <u>Alençon</u> 26km
Anesthésiste	X <u>Alençon</u> 27km
Gastro-entérologue	X <u>Alençon</u> 25km
Gynécologue	X <u>Alençon</u> 25km
Cancérologue	X <u>Le Mans</u> 41km
Neurologue	X <u>Le Mans</u> 40km
Ophthalmologue	X <u>Alençon</u> 25km
ORL	X <u>Alençon</u> 25km
Cardiologue	X <u>Mortagne-au-Perche</u> 21km
Pédiatre	X <u>Perche en Nocé</u> 20km
Pneumologue	X <u>Alençon</u> 27km
Psychologue	X <u>Alençon</u> 25km
Radiologue	X <u>Alençon</u> 26km
Rhumatologue	X <u>Cherré-Au</u> 26km
Sage-femme	X <u>Mamers</u> 4km



Éducation

Crèche	X <u>Mamers</u> 4km
Ecole maternelle Public	X <u>Mamers</u> 3km
Ecole maternelle Privé	X <u>Le Mans</u> 41km
Ecole primaire Public	X <u>Mamers</u> 3km
Ecole primaire Privé	X <u>Mamers</u> 3km
Collège Public	X <u>Mamers</u> 4km
Collège Privé	X <u>Mamers</u> 3km
Lycée Public	X <u>Mamers</u> 4km
Lycée Privé	X <u>Mortagne-au-Perche</u> 21km

Sources : Base Sirene des entreprises et de leurs établissements selon les dernières parutions officielles de 2025 portant sur l'année 2024 ([data.gouv](#)). Liste, localisation et tarifs des professionnels de santé selon les dernières parutions officielles de 2025 portant sur l'année 2024 ([opendatasoft](#)) et FINISS Extraction du Fichier des établissements selon les dernières parutions officielles de 2025 portant sur l'année 2024 ([data.gouv](#)). Adresse et géolocalisation des établissements d'enseignement du premier et second degrés selon les dernières parutions officielles de 2025 portant sur l'année 2024 ([data.education.gouv](#))

Villes autour de Origny-le-Roux

Ville	Habitants	Superficie	Pop densité	Pop active	Taux chômage	Revenu moyen	Prix immobilier
Suré	277	17 km ²	16 h/km ²	49.1%	3.6%	23 390 €/an	1 134 €/m ²
Mamers (10 avis)	4 996	5 km ²	999 h/km ²	37.8%	7.3%	19 510 €/an	894 €/m ²
Chemilli	170	10 km ²	17 h/km ²	43.5%	1.8%	20 950 €/an	1 508 €/m ²
Saint-Fulgent-des-Ormes (1 avis)	172	8 km ²	22 h/km ²	54.7%	2.9%	24 190 €/an	1 268 €/m ²
Vaunoise	97	7 km ²	14 h/km ²	53.6%	1%	NC	1 279 €/m ²
Saint-Longis	509	11 km ²	46 h/km ²	38.3%	1.8%	22 860 €/an	918 €/m ²
Marollette	159	5 km ²	32 h/km ²	44%	3.1%	22 420 €/an	1 259 €/m ²
Saint-Pierre-des-Ormes	206	10 km ²	21 h/km ²	49.5%	1.9%	21 300 €/an	1 644 €/m ²
Montgaudry	108	11 km ²	10 h/km ²	35.2%	1.9%	NC	1 223 €/m ²
Saint-Rémy-des-Monts (1 avis)	713	10 km ²	71 h/km ²	43.6%	3.1%	21 570 €/an	1 019 €/m ²
Saint-Vincent-des-Prés	502	10 km ²	50 h/km ²	50.8%	6%	20 900 €/an	1 040 €/m ²
Commerveil	138	5 km ²	28 h/km ²	45.7%	8.7%	21 720 €/an	1 099 €/m ²
Contilly	134	12 km ²	11 h/km ²	48.5%	2.2%	23 070 €/an	738 €/m ²
Pizieux	75	4 km ²	19 h/km ²	54.7%	0%	NC	656 €/m ²
Rimou	357	13 km ²	27 h/km ²	40.9%	6.4%	19 080 €/an	1 081 €/m ²

bien-dans-ma-ville.fr



Vous aimez votre ville ? Notez-la !

Et faites-nous part de vos remarques constructives



Avec

BIEN dans ma **VILLE** 