



Version web

Ville de Orgon

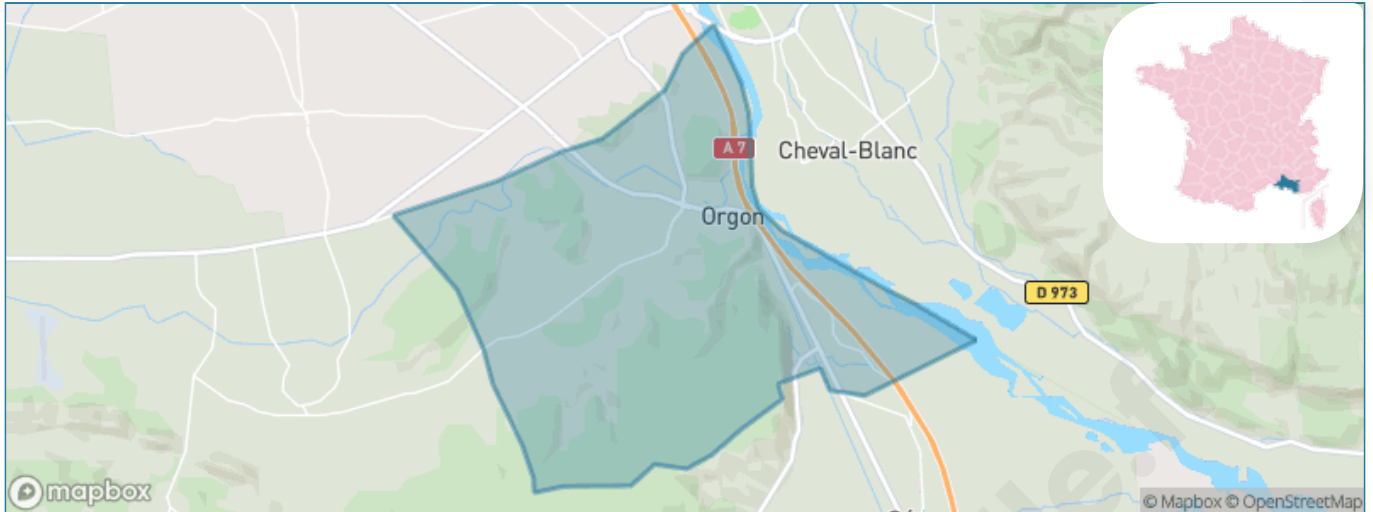
Présenté par

BIEN dans
ma **VILLE** 

Sommaire

Situation géographique	3
Statistiques sur la population	4
Evolution du nombre d'habitants	4
Tranche d'âge	5
0-14 ans	5
15-29 ans	5
30-44 ans	5
45-59 ans	5
60-74 ans	5
75-89 ans	5
90 ans et +	5
Activité professionnelle	5
Agriculteurs	5
Artisans, Commerçants	5
Cadres et sup.	5
Professions intermédiaires	5
Employé	5
Ouvrier	5
Retraité	5
Autres	5
Niveau de diplôme	6
Sans diplôme ou CEP	6
Brevet, BEPC, DNB	6
CAP-BEP ou équivalent	6
BAC ou équivalent	6
BAC+2	6
BAC+3 ou +4	6
BAC+5 ou plus	6
Composition des ménages	6
Couple sans enfant	6
Couple avec enfant(s)	6
Famille monoparentale	6
Colocation / Autre	6
Personnes seules	6
Profils électoraux	7
Premier tour	7
Sécurité	8
Evolution du nombre d'infractions	8
Pour comparer	9
Services à la population	10
Commerce	10
Éducation	10
Villes autour de Orgon	11

Situation géographique



i Informations clés

- **Région** : Provence-Alpes-Côte d'Azur
- **Département** : Bouches-du-Rhône
- **Code postal** : 13660
- **Superficie** : 34 km²



Statistiques sur la population



Nombre d'habitants

2 762



Age moyen

45 ans



Pop active

42.9%



Taux chômage

8.5%



Pop densité

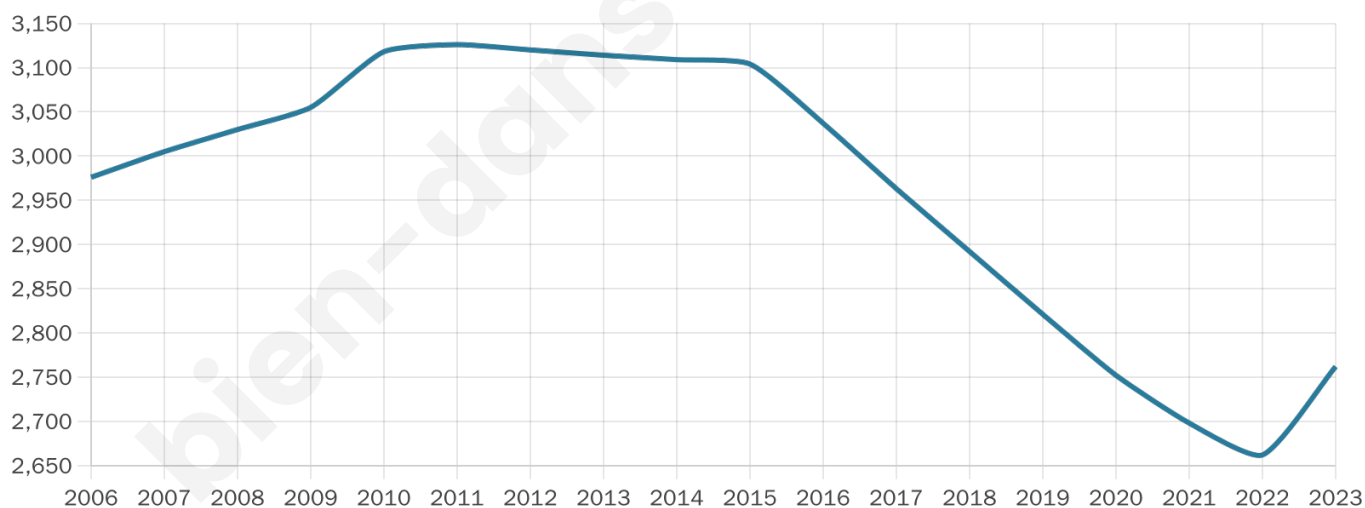
81 h/km²



Revenu moyen

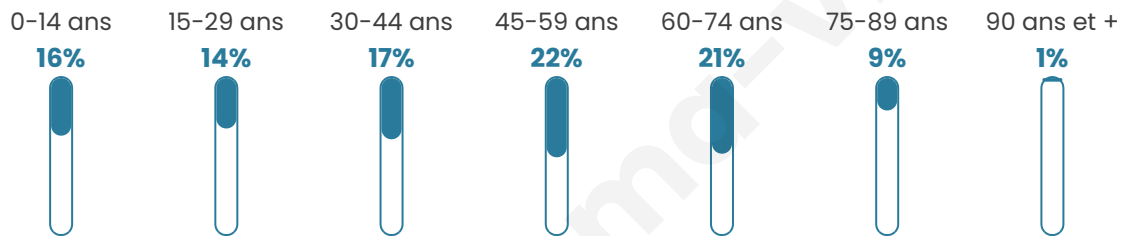
20 490 €/an

Evolution du nombre d'habitants

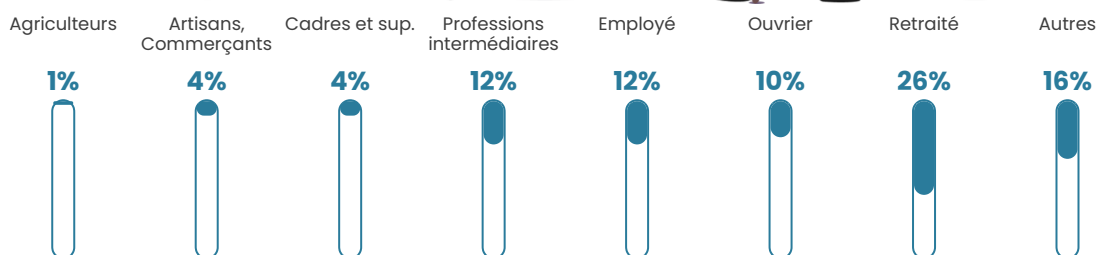


Sources : Institut national de la statistique et des études économiques (insee) selon Les dernières parutions officielles de 2024 portant sur les années 2020, 2021 et 2022.


Tranche d'âge




Activité professionnelle



Niveau de diplôme











Composition des ménages



Profils électoraux

Premier tour

	Marine LE PEN	31.14 %
	Jean-Luc MÉLENCHON	23.44 %
	Emmanuel MACRON	17.50 %
	Éric ZEMMOUR	10.61 %
	Jean LASSALLE	4.30 %
	Valérie PÉCRESSÉ	3.73 %
	Yannick JADOT	3.22 %
	Fabien ROUSSEL	1.96 %
	Nicolas DUPONT-AIGNAN	1.83 %
	Anne HIDALGO	0.95 %
	Philippe POUTOU	0.76 %
	Nathalie ARTHAUD	0.57 %



2 138 inscrits

Participation : 75.26%

Votes blancs : 0.75%

Votes nuls : 0.87%

Second tour

	Emmanuel MACRON	42,85 %
	Marine LE PEN	57,15 %

2 138 inscrits

Participation : 73.06%

Votes blancs : 5.95%

Votes nuls : 2.3%

Sécurité



Agressions physiques / sexuelles

14



Cambriolages

10



Vols / dégradations

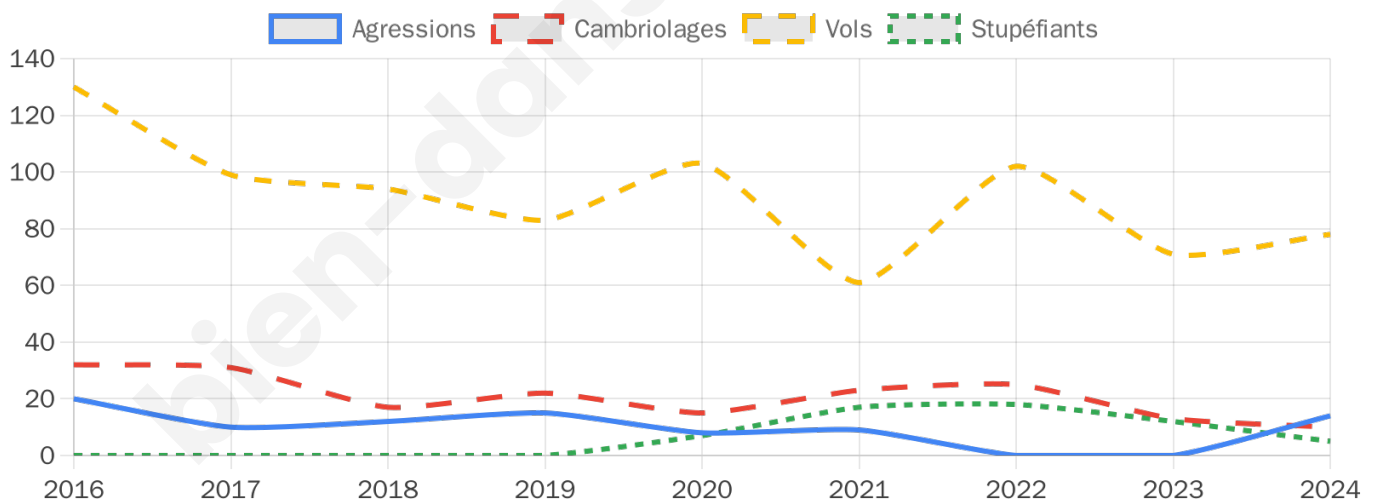
78



Stupéfiants

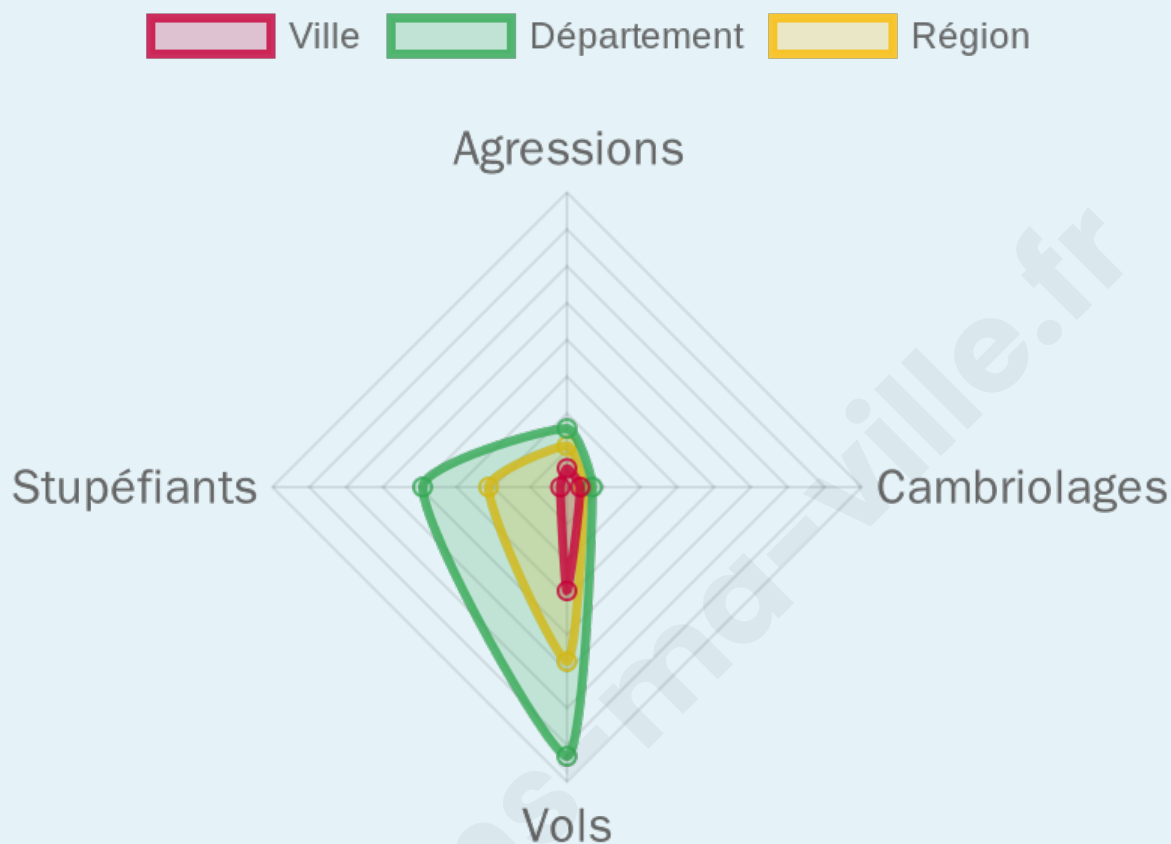
5

Evolution du nombre d'infractions



Pour comparer

(en proportion du nombre d'habitants)



Sources : Bases statistiques communale, départementale et régionale de la délinquance enregistrée par la police et la gendarmerie nationales selon les dernières parutions officielles de 2025 portant sur l'année 2024 ([data.gouv](https://data.gouv.fr)).

Agressions physiques / sexuelles : Violences sexuelles, coups et blessures volontaires intrafamiliaux, coups et blessures volontaires, autres coups, blessures volontaires et vols violents sans arme.

Cambriolages : Cambriolages de logements.

Vols : Vols avec armes, vols d'accessoires sur véhicules, vols dans les véhicules, vols de véhicules, vols sans violence contre des personnes, destructions, dégradations volontaires et escroqueries.

Stupéfiants : Trafic de stupéfiants dont (AFD) et usage de stupéfiants.

Services à la population



Commerce

Hypermarché	X Cavaillon 5km
Supermarché	1
Superette	2
Boulangerie	4
Boucherie	4
Restaurant	7
Garage	4
Station-service	2
Banque	1
La poste	4
Coiffeur	8
Tabac	X Cheval-Blanc 4km
Bars / discothèque	2
Bibliothèque	X Mallemort 13km
Cinéma	X Cavaillon 5km
Vétérinaire	X Plan-d'Orgon 4km



Santé

Pharmacie	1
Hôpital	X Cavaillon 6km
Laboratoire d'analyses médicales	X Cavaillon 5km
Etablissement pour handicapé	X Plan-d'Orgon 4km
EHPA	X Cheval-Blanc 3km
Médecin	2
Dentiste	1
Chirurgien	X Cavaillon 6km
Dermatologue	X Cavaillon 5km
Anesthésiste	X Salon-de-Provence 17km
Gastro-entérologue	X Cavaillon 6km
Gynécologue	X Cavaillon 6km
Cancérologue	X Aix-en-Provence 44km
Neurologue	X Cavaillon 6km
Ophthalmologue	X Cavaillon 6km
ORL	X Cavaillon 6km
Cardiologue	X Cavaillon 8km
Pédiatre	X Cavaillon 6km
Pneumologue	X Cavaillon 6km
Psychologue	X Cavaillon 5km
Radiologue	X Cavaillon 5km
Rhumatologue	X Mouriès 17km
Sage-femme	X Plan-d'Orgon 4km



Éducation

Crèche	X Plan-d'Orgon 4km
Ecole maternelle Public	1
Ecole maternelle Privé	X La Fare-les-Oliviers 29km
Ecole primaire Public	1
Ecole primaire Privé	X Cavaillon 6km
Collège Public	1
Collège Privé	X Cavaillon 6km
Lycée Public	X Cavaillon 5km
Lycée Privé	X Salon-de-Provence 16km

Sources : Base Sirene des entreprises et de leurs établissements selon les dernières parutions officielles de 2025 portant sur l'année 2024 ([data.gouv](#)). Liste, localisation et tarifs des professionnels de santé selon les dernières parutions officielles de 2025 portant sur l'année 2024 ([opendatasoft](#)) et FINESS Extraction du Fichier des établissements selon les dernières parutions officielles de 2025 portant sur l'année 2024 ([data.gouv](#)). Adresse et géolocalisation des établissements d'enseignement du premier et second degrés selon les dernières parutions officielles de 2025 portant sur l'année 2024 ([data.education.gouv](#))

Villes autour de Orgon

Ville	Habitants	Superficie	Pop densité	Pop active	Taux chômage	Revenu moyen	Prix immobilier
Plan-d'Orgon (7 avis)	3 573	14 km ²	255 h/km ²	46.6%	4.1%	22 810 €/an	2 425 €/m ²
Cheval-Blanc (6 avis)	4 362	58 km ²	75 h/km ²	46.7%	3.8%	24 850 €/an	5 094 €/m ²
Sénas (10 avis)	6 925	30 km ²	231 h/km ²	45.4%	5.9%	22 230 €/an	2 836 €/m ²
Cavaillon (20 avis)	25 636	46 km ²	557 h/km ²	42.9%	7%	18 750 €/an	2 013 €/m ²
Mollégès (3 avis)	2 647	14 km ²	189 h/km ²	48%	4.5%	24 800 €/an	2 897 €/m ²
Eygalières (1 avis)	1 773	34 km ²	52 h/km ²	39.9%	3.7%	23 740 €/an	6 179 €/m ²
Taillades	2 040	6 km ²	340 h/km ²	44.3%	3.8%	25 380 €/an	2 662 €/m ²
Saint-Andiol (3 avis)	3 353	16 km ²	210 h/km ²	48.4%	5.1%	22 550 €/an	2 269 €/m ²
Eyguières (8 avis)	7 119	68 km ²	105 h/km ²	47%	4.6%	25 680 €/an	3 313 €/m ²
Robion (6 avis)	4 816	17 km ²	283 h/km ²	46.7%	4.6%	23 570 €/an	2 374 €/m ²
Lamanon (1 avis)	2 097	19 km ²	110 h/km ²	45.5%	4%	26 340 €/an	2 940 €/m ²
Verquières	772	4 km ²	193 h/km ²	45.9%	5.7%	22 940 €/an	3 069 €/m ²
Aureille (1 avis)	1 533	21 km ²	73 h/km ²	47.4%	3.4%	24 830 €/an	2 828 €/m ²
Cabannes (5 avis)	4 595	20 km ²	230 h/km ²	47.1%	6.7%	21 650 €/an	2 288 €/m ²
Maubec	1 915	9 km ²	213 h/km ²	47.9%	4.1%	25 010 €/an	3 212 €/m ²

bien-dans-ma-ville.fr



Vous aimez votre ville ? Notez-la !

Et faites-nous part de vos remarques constructives



Avec

BIEN dans ma **VILLE** 