



Version web

# Ville de Orgères

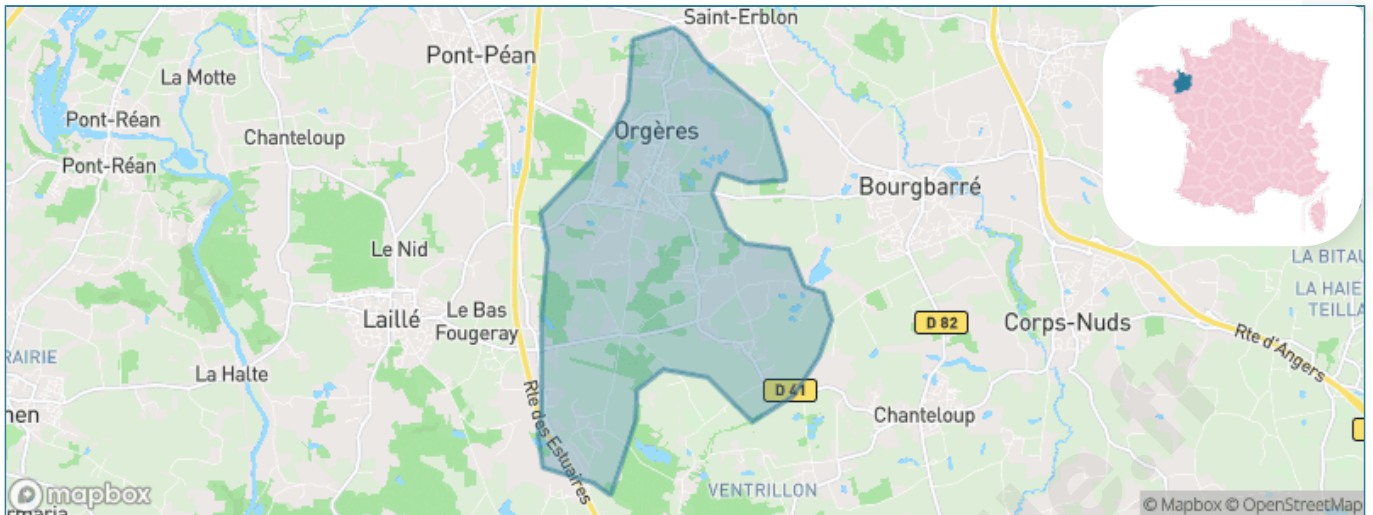
Présenté par

**BIEN** dans  
ma **VILLE** 

# Sommaire

Situation géographique .....	3
Statistiques sur la population .....	4
Evolution du nombre d'habitants .....	4
Tranche d'âge .....	5
0-14 ans .....	5
15-29 ans .....	5
30-44 ans .....	5
45-59 ans .....	5
60-74 ans .....	5
75-89 ans .....	5
90 ans et + .....	5
Activité professionnelle .....	5
Agriculteurs .....	5
Artisans, Commerçants .....	5
Cadres et sup. ....	5
Professions intermédiaires .....	5
Employé .....	5
Ouvrier .....	5
Retraité .....	5
Autres .....	5
Niveau de diplôme .....	6
Sans diplôme ou CEP .....	6
Brevet, BEPC, DNB .....	6
CAP-BEP ou équivalent .....	6
BAC ou équivalent .....	6
BAC+2 .....	6
BAC+3 ou +4 .....	6
BAC+5 ou plus .....	6
Composition des ménages .....	6
Couple sans enfant .....	6
Couple avec enfant(s) .....	6
Famille monoparentale .....	6
Colocation / Autre .....	6
Personnes seules .....	6
Profil électoraux .....	7
Premier tour .....	7
Sécurité .....	8
Evolution du nombre d'infractions .....	8
Pour comparer .....	9
Services à la population .....	10
Commerce .....	10
Éducation .....	10
Villes autour de Orgères .....	11
Avis sur la ville de Orgères .....	12
Moyenne par critère .....	12
Villes autour de Orgères .....	12
Répartition des avis par note .....	12
Répartition des avis par note .....	12

# Situation géographique



## i Informations clés

- **Région** : Bretagne
- **Département** : Ile-et-Vilaine
- **Métropole** : Rennes Métropole
- **Code postal** : 35230
- **Superficie** : 16 km<sup>2</sup>



# Statistiques sur la population



Nombre d'habitants

**5 732**



Age moyen

**38 ans**



Pop active

**48.3%**



Taux chômage

**5.4%**



Pop densité

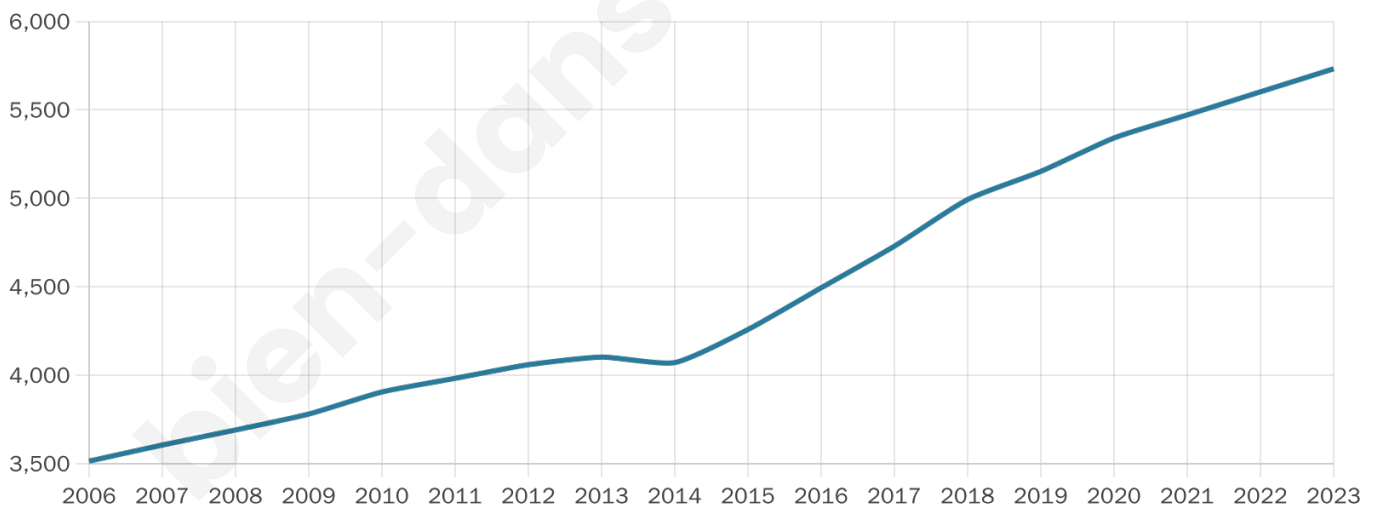
**358 h/km<sup>2</sup>**



Revenu moyen

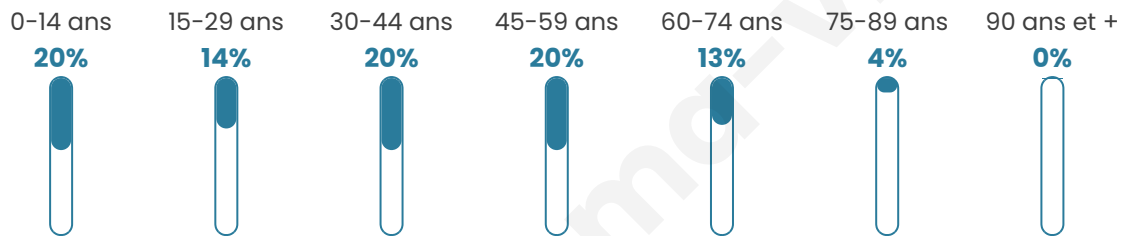
**24 350 €/an**

## Evolution du nombre d'habitants

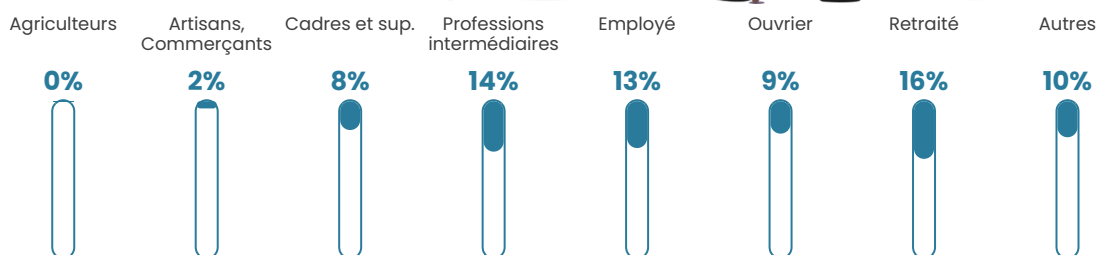


Sources : Institut national de la statistique et des études économiques (insee) selon Les dernières parutions officielles de 2024 portant sur les années 2020, 2021 et 2022.

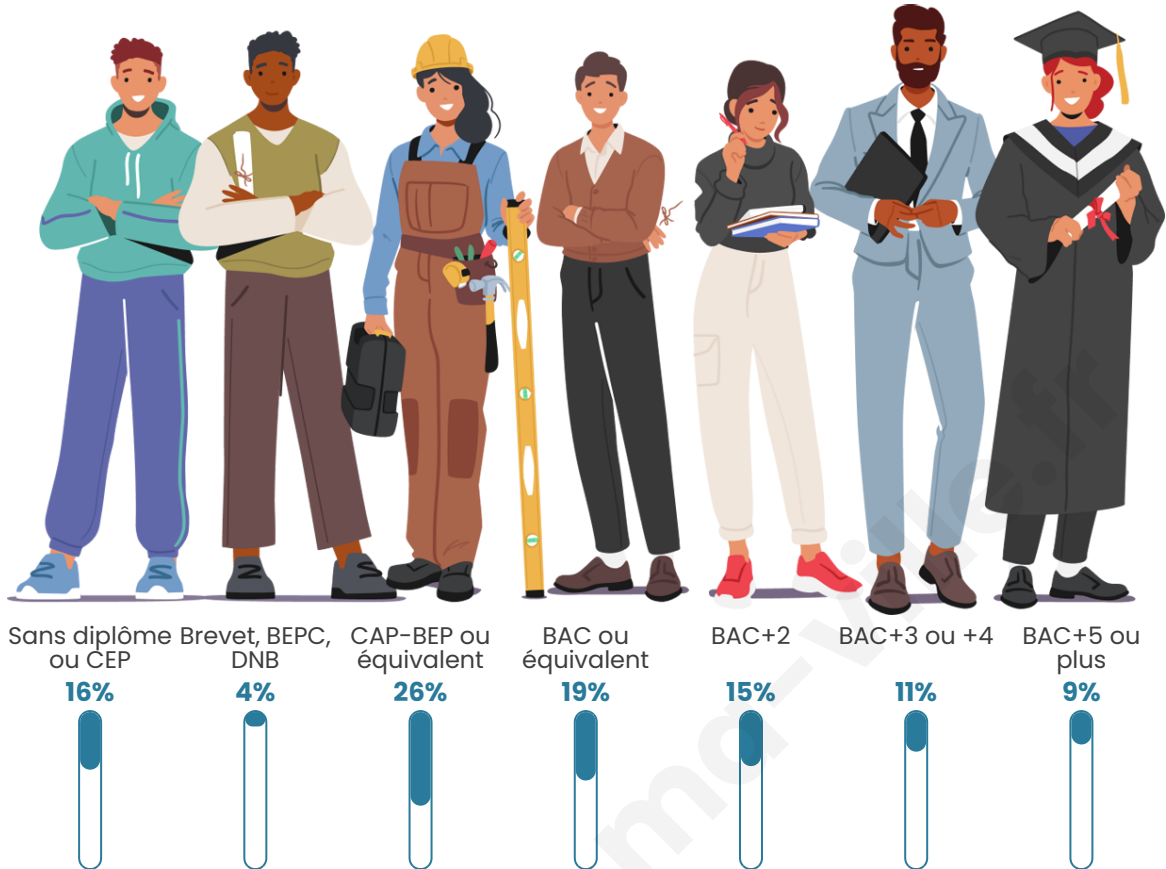
## Tranche d'âge




## Activité professionnelle



## Niveau de diplôme






## Composition des ménages



# Profils électoraux

## Premier tour

	Emmanuel MACRON	35.14 %
	Jean-Luc MÉLENCHON	23.25 %
	Marine LE PEN	15.26 %
	Yannick JADOT	7.63 %
	Valérie PÉCRESE	4.62 %
	Éric ZEMMOUR	3.96 %
	Jean LASSALLE	2.44 %
	Anne HIDALGO	2.34 %
	Fabien ROUSSEL	2.31 %
	Nicolas DUPONT- AIGNAN	1.68 %
	Philippe POUTOU	0.79 %
	Nathalie ARTHAUD	0.56 %



### 3 756 inscrits

Participation : 82.8%

Votes blancs : 2.06%

Votes nuls : 0.58%

## Second tour

	Emmanuel MACRON	73,74 %
	Marine LE PEN	26,26 %

### 3 756 inscrits

Participation : 80.75%

Votes blancs : 7.55%

Votes nuls : 2.18%

# Sécurité



Agressions physiques / sexuelles

**26**



Cambriolages

**30**



Vols / dégradations

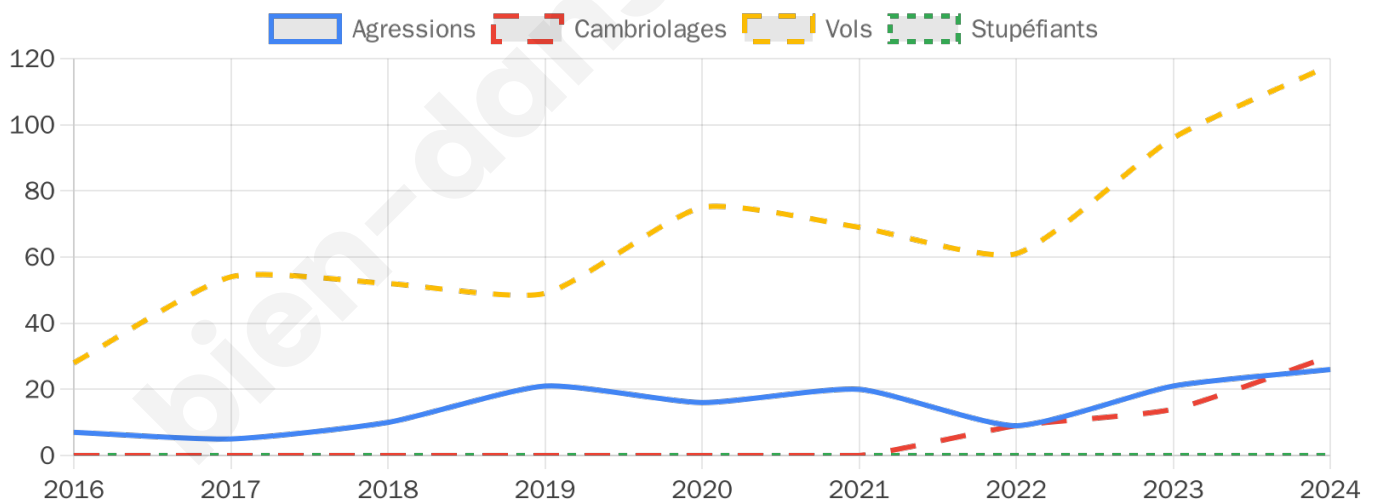
**118**



Stupéfiants

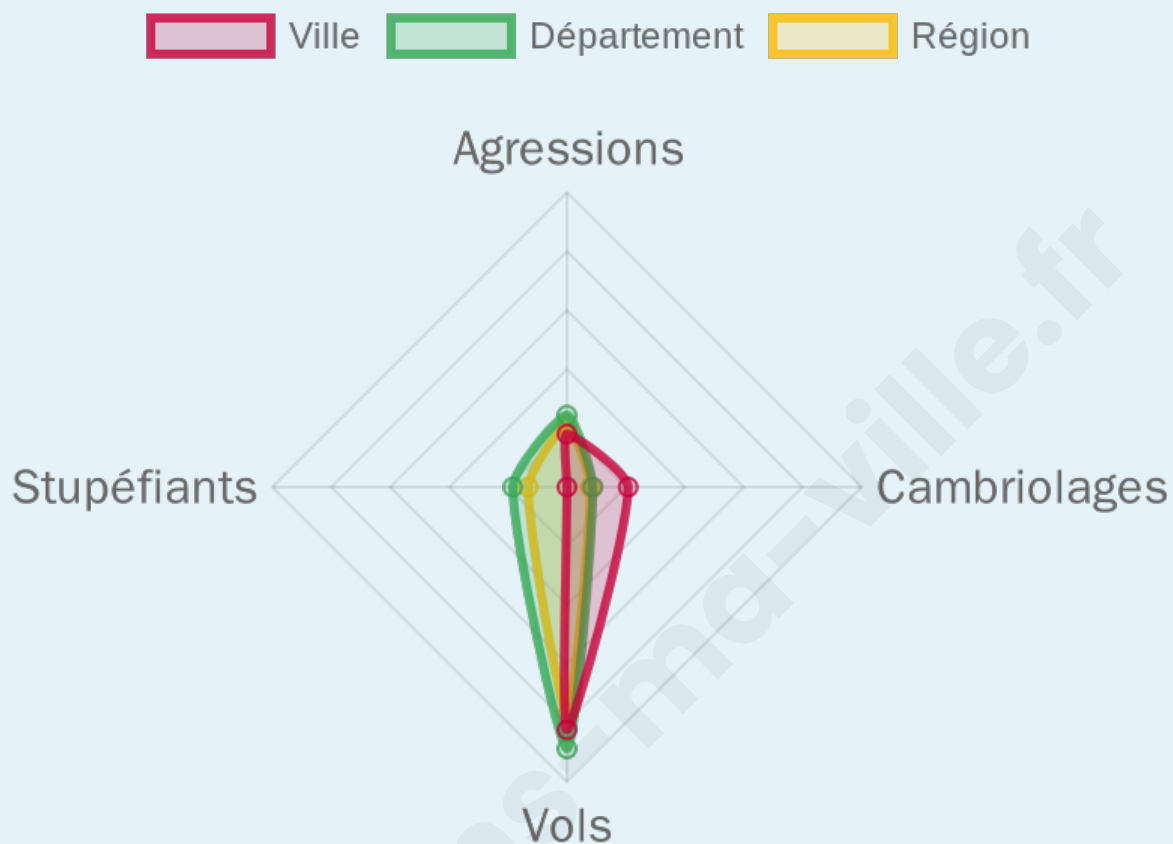
**0**

## Evolution du nombre d'infractions



## Pour comparer

(en proportion du nombre d'habitants)



Sources : Bases statistiques communale, départementale et régionale de la délinquance enregistrée par la police et la gendarmerie nationales selon les dernières parutions officielles de 2025 portant sur l'année 2024 ([data.gouv](https://data.gouv.fr)).

Agressions physiques / sexuelles : Violences sexuelles, coups et blessures volontaires intrafamiliaux, coups et blessures volontaires, autres coups, blessures volontaires et vols violents sans arme.

Cambriolages : Cambriolages de logements.

Vols : Vols avec armes, vols d'accessoires sur véhicules, vols dans les véhicules, vols de véhicules, vols sans violence contre des personnes, destructions, dégradations volontaires et escroqueries.

Stupéfiants : Trafic de stupéfiants dont (AFD) et usage de stupéfiants.

# Services à la population



## Commerce

Hypermarché	X <u>Noyal-Châtillon-sur-Seiche</u> 5km
Supermarché	1
Superette	1
Boulangerie	2
Boucherie	X <u>Pont-Péan</u> 3km
Restaurant	2
Garage	4
Station-service	1
Banque	2
La poste	4
Coiffeur	6
Tabac	X <u>Bruz</u> 6km
Bars / discothèque	1
Bibliothèque	X <u>Rennes</u> 9km
Cinéma	X <u>Saint-Erblon</u> 2km
Vétérinaire	X <u>Saint-Erblon</u> 2km



## Santé

Pharmacie	1
Hôpital	X <u>Rennes</u> 9km
Laboratoire d'analyses médicales	X <u>Chartres-de-Bretagne</u> 5km
Etablissement pour handicapé	1
EHPA	1
Médecin	1
Dentiste	1
Chirurgien	X <u>Rennes</u> 9km
Dermatologue	X <u>Chartres-de-Bretagne</u> 5km
Anesthésiste	X <u>Rennes</u> 13km
Gastro-entérologue	X <u>Rennes</u> 12km
Gynécologue	X <u>Rennes</u> 9km
Cancérologue	X <u>Saint-Grégoire</u> 16km
Neurologue	X <u>Vern-sur-Seiche</u> 7km
Ophthalmologue	X <u>Bruz</u> 7km
ORL	X <u>Rennes</u> 10km
Cardiologue	X <u>Chantepie</u> 10km
Pédiatre	X <u>Rennes</u> 10km
Pneumologue	X <u>Cesson-Sévigné</u> 15km
Psychologue	X <u>Bruz</u> 6km
Radiologue	X <u>Vern-sur-Seiche</u> 7km
Rhumatologue	X <u>Rennes</u> 10km
Sage-femme	1



## Éducation

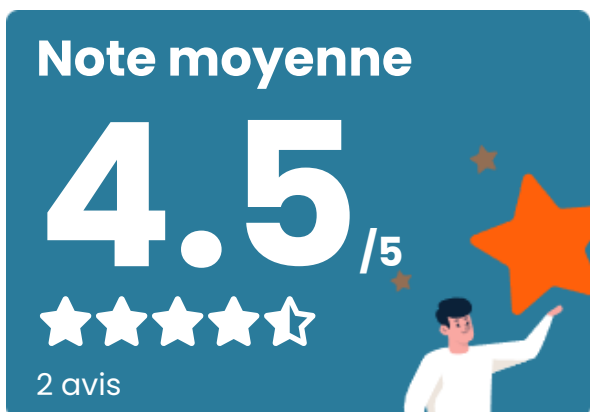
Crèche	9
Ecole maternelle Public	1
Ecole maternelle Privé	X <u>Les Brulais</u> 31km
Ecole primaire Public	1
Ecole primaire Privé	1
Collège Public	1
Collège Privé	X <u>Saint-Erblon</u> 2km
Lycée Public	X <u>Bruz</u> 6km
Lycée Privé	X <u>Bruz</u> 6km

Sources : Base Sirene des entreprises et de leurs établissements selon les dernières parutions officielles de 2025 portant sur l'année 2024 ([data.gouv](#)). Liste, localisation et tarifs des professionnels de santé selon les dernières parutions officielles de 2025 portant sur l'année 2024 ([opendatasoft](#)) et FINISS Extraction du Fichier des établissements selon les dernières parutions officielles de 2025 portant sur l'année 2024 ([data.gouv](#)). Adresse et géolocalisation des établissements d'enseignement du premier et second degrés selon les dernières parutions officielles de 2025 portant sur l'année 2024 ([data.education.gouv](#))

## Villes autour de Orgères

Ville	Habitants	Superficie	Pop densité	Pop active	Taux chômage	Revenu moyen	Prix immobilier
Saint-Erblon (3 avis)	3 651	10 km <sup>2</sup>	365 h/km <sup>2</sup>	47.7%	4.3%	24 550 €/an	2 326 €/m <sup>2</sup>
Bourgbarré (2 avis)	4 804	14 km <sup>2</sup>	343 h/km <sup>2</sup>	50.1%	3.2%	24 630 €/an	2 155 €/m <sup>2</sup>
Laillé (4 avis)	5 225	32 km <sup>2</sup>	163 h/km <sup>2</sup>	48.7%	3%	26 950 €/an	2 137 €/m <sup>2</sup>
Chanteloup	1 912	17 km <sup>2</sup>	112 h/km <sup>2</sup>	51.4%	3.6%	23 630 €/an	1 757 €/m <sup>2</sup>
Chartres-de-Bretagne (6 avis)	8 880	10 km <sup>2</sup>	888 h/km <sup>2</sup>	44.5%	5.1%	23 890 €/an	2 450 €/m <sup>2</sup>
Saint-Armel (1 avis)	2 433	7 km <sup>2</sup>	348 h/km <sup>2</sup>	50.2%	4.2%	24 090 €/an	2 036 €/m <sup>2</sup>
Corps-Nuds (4 avis)	3 567	22 km <sup>2</sup>	162 h/km <sup>2</sup>	50.4%	3.7%	23 570 €/an	1 829 €/m <sup>2</sup>
Bruz (14 avis)	19 683	30 km <sup>2</sup>	656 h/km <sup>2</sup>	47.8%	4.7%	25 250 €/an	2 563 €/m <sup>2</sup>
Crevin (3 avis)	2 819	8 km <sup>2</sup>	352 h/km <sup>2</sup>	53.4%	2.5%	24 190 €/an	1 752 €/m <sup>2</sup>
Vern-sur-Seiche (7 avis)	8 207	19 km <sup>2</sup>	432 h/km <sup>2</sup>	49.1%	3.4%	26 480 €/an	2 562 €/m <sup>2</sup>
Saint-Jacques-de-la-Lande (7 avis)	13 800	11 km <sup>2</sup>	1 255 h/km <sup>2</sup>	55.2%	7.2%	21 730 €/an	2 501 €/m <sup>2</sup>
Le Petit-Fougeray	901	9 km <sup>2</sup>	100 h/km <sup>2</sup>	57.3%	2.7%	24 160 €/an	1 797 €/m <sup>2</sup>
Rennes (296 avis)	230 890	50 km <sup>2</sup>	4 618 h/km <sup>2</sup>	46.6%	6.7%	22 770 €/an	3 228 €/m <sup>2</sup>
Bourg-des-Comptes	3 411	23 km <sup>2</sup>	148 h/km <sup>2</sup>	51.1%	2.5%	24 440 €/an	1 988 €/m <sup>2</sup>
Chantepie (5 avis)	10 670	12 km <sup>2</sup>	889 h/km <sup>2</sup>	48.2%	4.7%	24 870 €/an	2 530 €/m <sup>2</sup>

# Avis sur la ville de Orgères



## Moyenne par critère



## Villes autour de Orgères

Ville	Note globale	Sécurité	Éducation	Sport Loisir	Environnement	Vie pratique
Saint-Erblon (3 avis)	4.3	4.3	4.3	3.7	4.7	4.7
Bourgbarré (2 avis)	3.2	4.0	3.5	3.0	3.5	2.0
Laillé (4 avis)	4.5	5.0	4.5	4.3	4.5	4.3
Chanteloup	-	-	-	-	-	-
Chartres-de-Bretagne (6 avis)	3.2	2.3	3.2	3.3	3.3	3.7
Saint-Armel (1 avis)	3.4	4.0	4.0	3.0	3.0	3.0
Corps-Nuds (4 avis)	2.6	1.8	3.5	2.5	2.5	2.5
Bruz (14 avis)	3.8	3.8	3.9	3.9	3.5	3.7
Crevin (3 avis)	3.7	3.7	4.7	3.0	4.3	3.0
Vern-sur-Seiche (7 avis)	3.4	3.1	3.6	3.4	3.1	3.7
Saint-Jacques-de-la-Lande (7 avis)	2.9	1.9	2.9	3.0	3.3	3.4
Le Petit-Fougeray	-	-	-	-	-	-
Rennes (296 avis)	3.4	2.8	3.8	3.8	3.2	3.6
Bourg-des-Comptes	-	-	-	-	-	-
Chantepie (5 avis)	4.2	3.8	4.4	4.4	4.2	4.0



# **Vous aimez votre ville ? Notez-la !**

Et faites-nous part de vos remarques constructives



Avec

**BIEN** dans  
ma **VILLE** 