



Version web

Ville de Ordonnaz

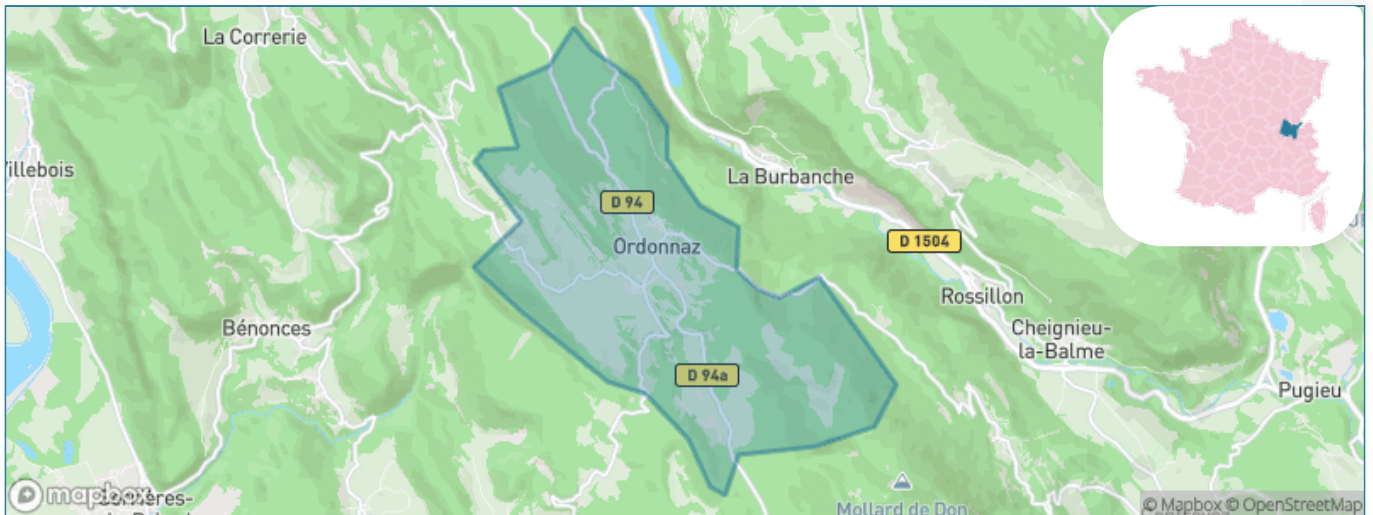
Présenté par

BIEN dans
ma **VILLE** 

Sommaire

Situation géographique	3
Statistiques sur la population	4
Evolution du nombre d'habitants	4
Tranche d'âge	5
<i>0-14 ans</i>	5
<i>15-29 ans</i>	5
<i>30-44 ans</i>	5
<i>45-59 ans</i>	5
<i>60-74 ans</i>	5
<i>75-89 ans</i>	5
<i>90 ans et +</i>	5
Activité professionnelle	5
<i>Agriculteurs</i>	5
<i>Artisans, Commerçants</i>	5
<i>Cadres et sup.</i>	5
<i>Professions intermédiaires</i>	5
<i>Employé</i>	5
<i>Ouvrier</i>	5
<i>Retraité</i>	5
<i>Autres</i>	5
Niveau de diplôme	6
<i>Sans diplôme ou CEP</i>	6
<i>Brevet, BEPC, DNB</i>	6
<i>CAP-BEP ou équivalent</i>	6
<i>BAC ou équivalent</i>	6
<i>BAC+2</i>	6
<i>BAC+3 ou +4</i>	6
<i>BAC+5 ou plus</i>	6
Composition des ménages	6
<i>Couple sans enfant</i>	6
<i>Couple avec enfant(s)</i>	6
<i>Famille monoparentale</i>	6
<i>Colocation / Autre</i>	6
<i>Personnes seules</i>	6
Profils électoraux	7
<i>Premier tour</i>	7
Sécurité	8
<i>Evolution du nombre d'infractions</i>	8
<i>Pour comparer</i>	9
Services à la population	10
<i>Commerce</i>	10
<i>Éducation</i>	10
<i>Villes autour de Ordonnaz</i>	12

Situation géographique



i Informations clés

- **Région** : Auvergne-Rhône-Alpes
- **Département** : Ain
- **Code postal** : 01510
- **Superficie** : 14 km²



Statistiques sur la population



Nombre d'habitants

151



Age moyen

44 ans



Pop active

41.7%



Taux chômage

3.8%



Pop densité

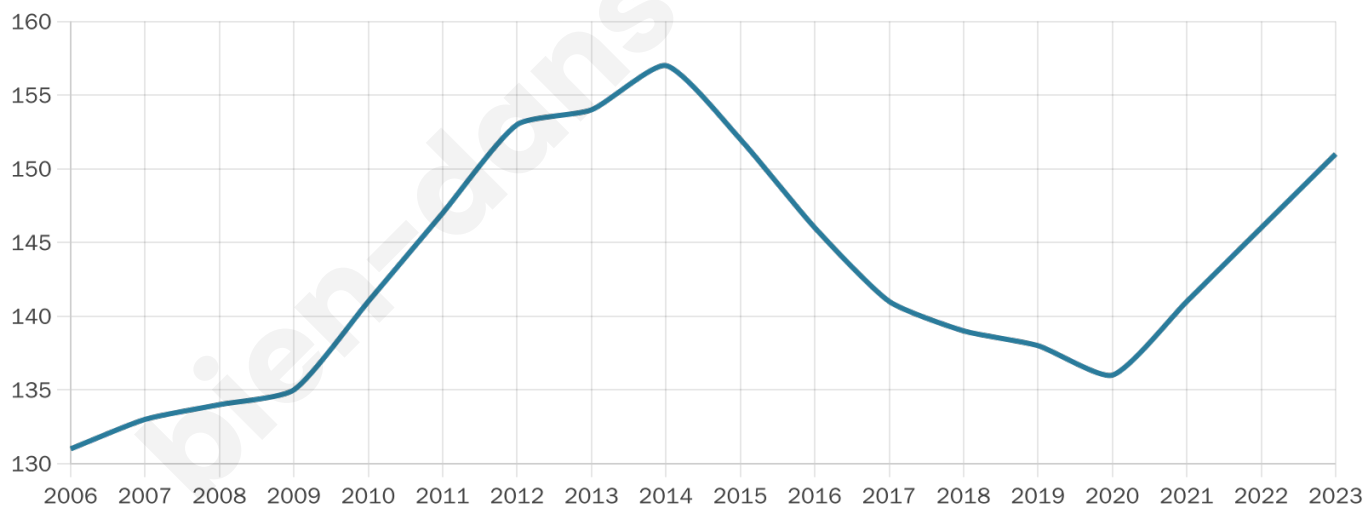
11 h/km²



Revenu moyen

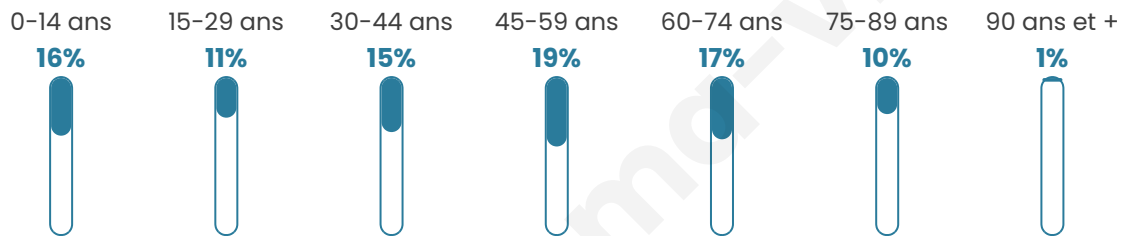
23 420 €/an

Evolution du nombre d'habitants

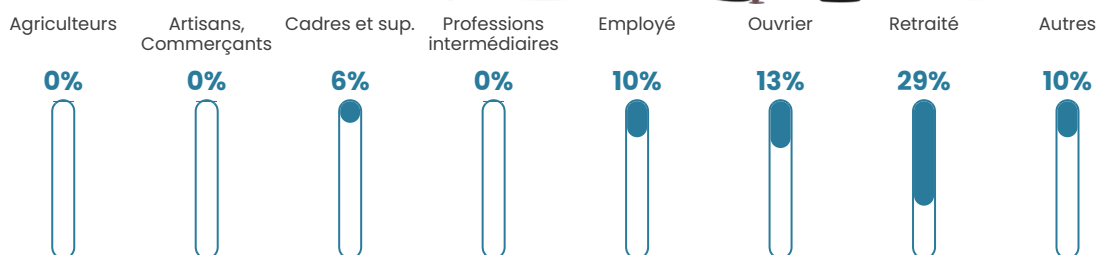


Sources : Institut national de la statistique et des études économiques (insee) selon Les dernières parutions officielles de 2024 portant sur les années 2020, 2021 et 2022.


Tranche d'âge




Activité professionnelle



Niveau de diplôme




Composition des ménages



Profils électoraux

Premier tour

	Emmanuel MACRON	30.28 %
	Marine LE PEN	26.61 %
	Valérie PÉCRESE	11.93 %
	Jean-Luc MÉLENCHON	11.01 %
	Éric ZEMMOUR	7.34 %
	Jean LASSALLE	5.50 %
	Fabien ROUSSEL	1.83 %
	Anne HIDALGO	1.83 %
	Nicolas DUPONT- AIGNAN	1.83 %
	Nathalie ARTHAUD	0.92 %
	Yannick JADOT	0.92 %
	Philippe POUTOU	0.00 %



140 inscrits

Participation : 81.43%

Votes blancs : 2.63%

Votes nuls : 1.75%

Second tour

	Emmanuel MACRON	56,7 %
	Marine LE PEN	43,3 %

140 inscrits

Participation : 80%

Votes blancs : 10.71%

Votes nuls : 2.68%

Sécurité



Agressions physiques / sexuelles

0



Cambriolages

0



Vols / dégradations

0



Stupéfiants

0

Evolution du nombre d'infractions



Pour comparer

(en proportion du nombre d'habitants)



Sources : Bases statistiques communale, départementale et régionale de la délinquance enregistrée par la police et la gendarmerie nationales selon les dernières parutions officielles de 2025 portant sur l'année 2024 ([data.gouv](https://data.gouv.fr)).

Agressions physiques / sexuelles : Violences sexuelles, coups et blessures volontaires intrafamiliaux, coups et blessures volontaires, autres coups, blessures volontaires et vols violents sans arme.

Cambriolages : Cambriolages de logements.

Vols : Vols avec armes, vols d'accessoires sur véhicules, vols dans les véhicules, vols de véhicules, vols sans violence contre des personnes, destructions, dégradations volontaires et escroqueries.

Stupéfiants : Trafic de stupéfiants dont (AFD) et usage de stupéfiants.

Services à la population



Commerce

Hypermarché	X <u>Arandon-Passins</u> 14km
Supermarché	X <u>Briord</u> 8km
Superette	X <u>Serrières-de-Briord</u> 7km
Boulangerie	X <u>Serrières-de-Briord</u> 7km
Boucherie	X <u>Serrières-de-Briord</u> 7km
Restaurant	X <u>Seillonnaz</u> 5km
Garage	1
Station-service	X <u>Briord</u> 8km
Banque	X <u>Montalieu-Vercieu</u> 10km
La poste	X <u>Montagnieu</u> 7km
Coiffeur	X <u>Lompnas</u> 4km
Tabac	X <u>Serrières-de-Briord</u> 7km
Bars / discothèque	X <u>Montagnieu</u> 7km
Bibliothèque	X <u>Montalieu-Vercieu</u> 10km
Cinéma	X <u>Belley</u> 15km
Vétérinaire	X <u>Briord</u> 8km



Santé

Pharmacie	X <u>Serrières-de-Briord</u> 7km
Hôpital	X <u>Belley</u> 14km
Laboratoire d'analyses médicales	X <u>Montalieu-Vercieu</u> 10km
Etablissement pour handicapé	X <u>Virieu-le-Grand</u> 9km
EHPA	X <u>Serrières-de-Briord</u> 7km
Médecin	X <u>Serrières-de-Briord</u> 7km
Dentiste	X <u>Virieu-le-Grand</u> 9km
Chirurgien	X <u>Belley</u> 15km
Dermatologue	X <u>Lagnieu</u> 17km
Anesthésiste	X <u>Plateau d'Hauteville</u> 17km
Gastro-entérologue	X <u>Plateau d'Hauteville</u> 16km
Gynécologue	X <u>Belley</u> 14km
Cancérologue	X <u>Challes-les-Eaux</u> 47km
Neurologue	X <u>Bourgoin-Jallieu</u> 34km
Ophtalmologue	X <u>Belley</u> 15km
ORL	X <u>Château-Gaillard</u> 23km
Cardiologue	X <u>Plateau d'Hauteville</u> 17km
Pédiatre	X <u>Belley</u> 14km
Pneumologue	X <u>Plateau d'Hauteville</u> 16km
Psychologue	X <u>Serrières-de-Briord</u> 7km
Radiologue	X <u>Belley</u> 14km
Rhumatologue	X <u>La Tour-du-Pin</u> 31km
Sage-femme	X <u>Montalieu-Vercieu</u> 10km



Éducation

Crèche	X <u>Serrières-de-Briord</u> 7km
Ecole maternelle Public	X <u>Tenay</u> 10km
Ecole maternelle Privé	X <u>Rumilly</u> 33km
Ecole primaire Public	X <u>Lompnas</u> 4km
Ecole primaire Privé	X <u>Champagne-en-Valromey</u> 14km
Collège Public	X <u>Briord</u> 8km
Collège Privé	X <u>Belley</u> 14km
Lycée Public	X <u>Belley</u> 14km
Lycée Privé	X <u>Saint-Sorlin-en-Bugey</u> 13km

Sources : Base Sirene des entreprises et de leurs établissements selon les dernières parutions officielles de 2025 portant sur l'année 2024 (data.gouv). Liste, localisation et tarifs des professionnels de santé selon les dernières parutions officielles de 2025 portant sur l'année

2024 ([opendatasoft](#)) et FINISS Extraction du Fichier des établissements selon les dernières parutions officielles de 2025 portant sur l'année 2024 ([data.gouv](#)). Adresse et géolocalisation des établissements d'enseignement du premier et second degrés selon les dernières parutions officielles de 2025 portant sur l'année 2024 ([data.education.gouv](#))

bien-dans-ma-ville.fr

Villes autour de Ordonnaz

Ville	Habitants	Superficie	Pop densité	Pop active	Taux chômage	Revenu moyen	Prix immobilier
La Burbanche	98	10 km ²	10 h/km ²	37.8%	5.1%	NC	1 196 €/m ²
Bénonces	311	15 km ²	21 h/km ²	48.2%	4.2%	21 770 €/an	1 574 €/m ²
Lompnas	171	12 km ²	14 h/km ²	47.4%	4.7%	22 500 €/an	1 402 €/m ²
Armix	25	6 km ²	4 h/km ²	52%	16%	NC	NC
Prémillieu	49	8 km ²	6 h/km ²	46.9%	4.1%	NC	1 523 €/m ²
Rossillon	166	8 km ²	21 h/km ²	43.4%	7.2%	20 680 €/an	505 €/m ²
Seillonnaz	134	9 km ²	15 h/km ²	44.8%	3%	22 970 €/an	1 438 €/m ²
Marchamp	137	13 km ²	11 h/km ²	48.2%	6.6%	24 140 €/an	2 304 €/m ²
Innimond	95	13 km ²	7 h/km ²	40%	3.2%	NC	1 288 €/m ²
Montagnieu	668	6 km ²	111 h/km ²	48.1%	4.3%	22 080 €/an	2 254 €/m ²
Cheignieu-la-Balme	131	6 km ²	22 h/km ²	38.2%	6.9%	21 090 €/an	796 €/m ²
Serrières-de-Briord (1 avis)	1 317	8 km ²	165 h/km ²	47.8%	5.1%	22 690 €/an	1 429 €/m ²
Conand	134	15 km ²	9 h/km ²	47%	1.5%	21 730 €/an	1 136 €/m ²
Briord	1 119	12 km ²	93 h/km ²	52.9%	3.8%	23 440 €/an	1 601 €/m ²
Villebois	1 206	14 km ²	86 h/km ²	48.9%	4.9%	22 700 €/an	1 268 €/m ²

bien-dans-ma-ville.fr



Vous aimez votre ville ? Notez-la !

Et faites-nous part de vos remarques constructives



Avec

BIEN dans ma **VILLE** 