



Version web

Ville de Ordan-Larroque

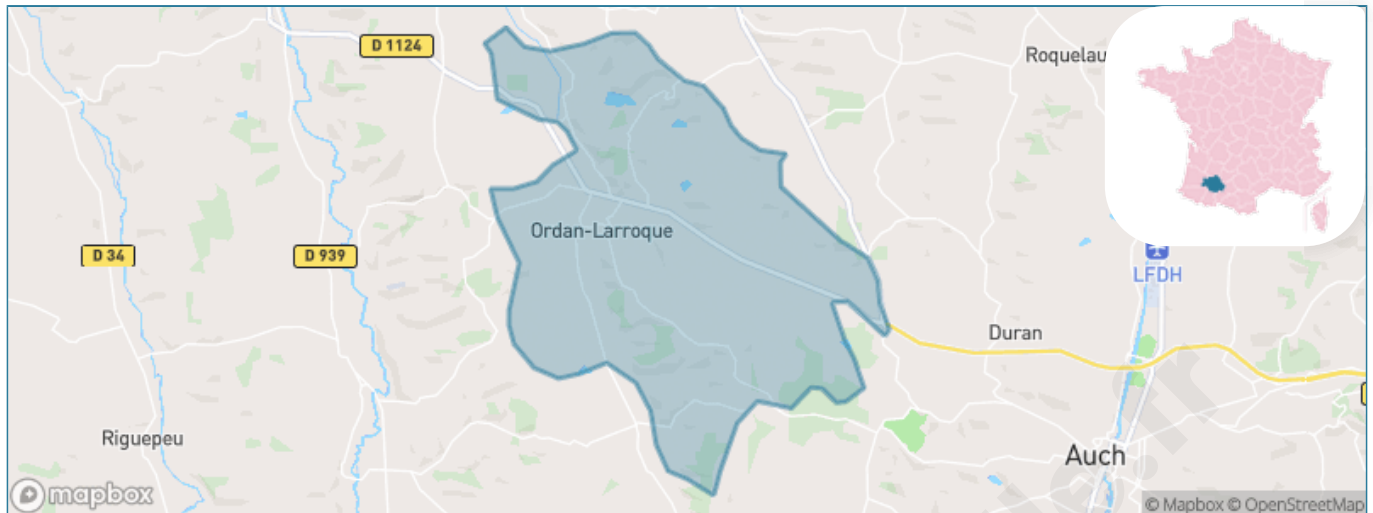
Présenté par

BIEN dans
ma **VILLE** 

Sommaire

| | |
|---|----|
| Situation géographique | 3 |
| Statistiques sur la population | 4 |
| Evolution du nombre d'habitants | 4 |
| Tranche d'âge | 5 |
| 0-14 ans | 5 |
| 15-29 ans | 5 |
| 30-44 ans | 5 |
| 45-59 ans | 5 |
| 60-74 ans | 5 |
| 75-89 ans | 5 |
| 90 ans et + | 5 |
| Activité professionnelle | 5 |
| Agriculteurs | 5 |
| Artisans, Commerçants | 5 |
| Cadres et sup. | 5 |
| Professions intermédiaires | 5 |
| Employé | 5 |
| Ouvrier | 5 |
| Retraité | 5 |
| Autres | 5 |
| Niveau de diplôme | 6 |
| Sans diplôme ou CEP | 6 |
| Brevet, BEPC, DNB | 6 |
| CAP-BEP ou équivalent | 6 |
| BAC ou équivalent | 6 |
| BAC+2 | 6 |
| BAC+3 ou +4 | 6 |
| BAC+5 ou plus | 6 |
| Composition des ménages | 6 |
| Couple sans enfant | 6 |
| Couple avec enfant(s) | 6 |
| Famille monoparentale | 6 |
| Colocation / Autre | 6 |
| Personnes seules | 6 |
| Profil électoraux | 7 |
| Premier tour | 7 |
| Sécurité | 8 |
| Evolution du nombre d'infractions | 8 |
| Pour comparer | 9 |
| Services à la population | 10 |
| Commerce | 10 |
| Éducation | 10 |
| Villes autour de Ordan-Larroque | 11 |
| Avis sur la ville de Ordan-Larroque | 12 |
| Moyenne par critère | 12 |
| Villes autour de Ordan-Larroque | 12 |
| Répartition des avis par note | 12 |
| Répartition des avis par note | 12 |

Situation géographique



i Informations clés

- **Région** : Occitanie
- **Département** : Gers
- **Code postal** : 32350
- **Superficie** : 42 km²



Statistiques sur la population



Nombre d'habitants

858



Age moyen

45 ans



Pop active

49.1%



Taux chômage

3.5%



Pop densité

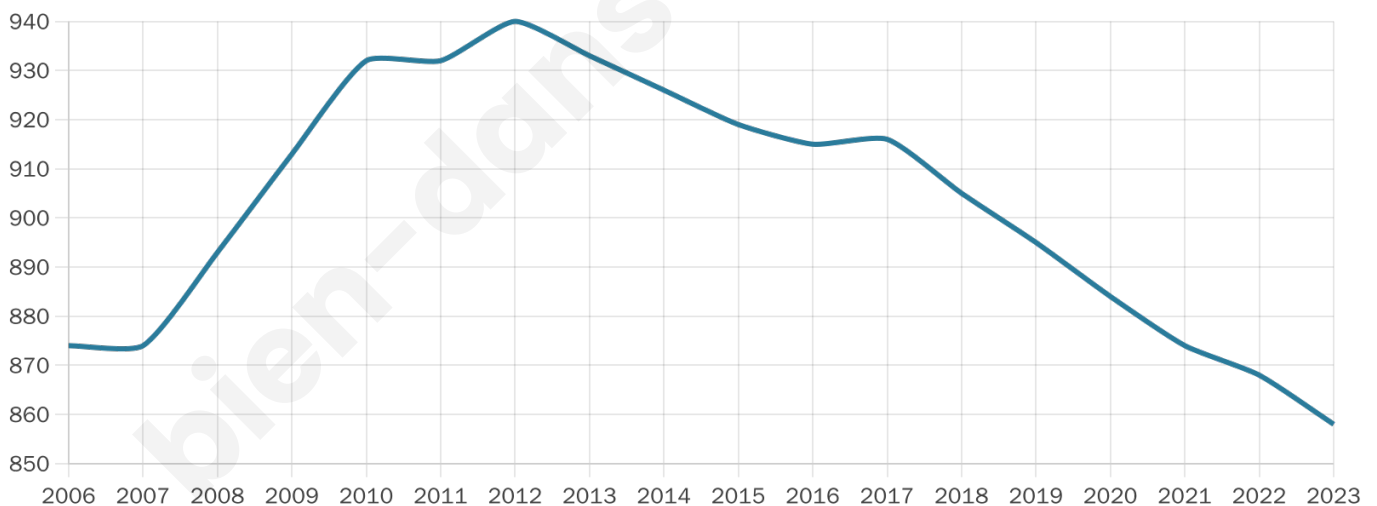
20 h/km²



Revenu moyen

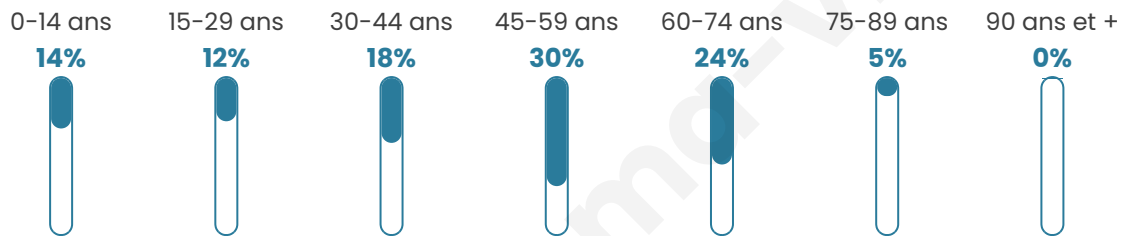
25 700 €/an

Evolution du nombre d'habitants

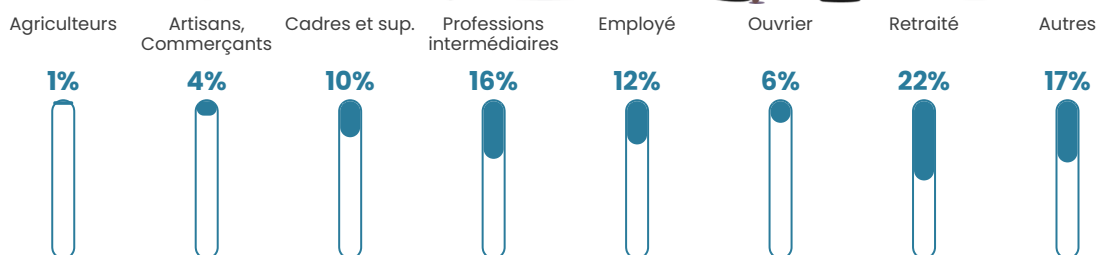


Sources : Institut national de la statistique et des études économiques (insee) selon Les dernières parutions officielles de 2024 portant sur les années 2020, 2021 et 2022.


Tranche d'âge




Activité professionnelle



Niveau de diplôme















Composition des ménages





Profils électoraux

Premier tour

| | | |
|---|-----------------------|---------|
|  | Marine LE PEN | 25.09 % |
|  | Emmanuel MACRON | 24.20 % |
|  | Jean-Luc MÉLENCHON | 14.49 % |
|  | Jean LASSALLE | 9.36 % |
|  | Éric ZEMMOUR | 7.07 % |
|  | Yannick JADOT | 6.36 % |
|  | Fabien ROUSSEL | 3.53 % |
|  | Valérie PÉCRESSE | 3.36 % |
|  | Nicolas DUPONT-AIGNAN | 3.00 % |
|  | Anne HIDALGO | 2.65 % |
|  | Philippe POUTOU | 0.88 % |
|  | Nathalie ARTHAUD | 0.00 % |

Second tour

| | | |
|---|-----------------|------|
|  | Emmanuel MACRON | 55 % |
|  | Marine LE PEN | 45 % |

699 inscrits

Participation : 81.69%

Votes blancs : 9.81%

Votes nuls : 2.63%

699 inscrits

Participation : 82.83%

Votes blancs : 1.73%

Votes nuls : 0.52%

Sécurité



Agressions physiques / sexuelles

0



Cambriolages

0



Vols / dégradations

0



Stupéfiants

0

Evolution du nombre d'infractions



Pour comparer

(en proportion du nombre d'habitants)



Sources : Bases statistiques communale, départementale et régionale de la délinquance enregistrée par la police et la gendarmerie nationales selon les dernières parutions officielles de 2025 portant sur l'année 2024 ([data.gouv](https://data.gouv.fr)).

Agressions physiques / sexuelles : Violences sexuelles, coups et blessures volontaires intrafamiliaux, coups et blessures volontaires, autres coups, blessures volontaires et vols violents sans arme.

Cambriolages : Cambriolages de logements.

Vols : Vols avec armes, vols d'accessoires sur véhicules, vols dans les véhicules, vols de véhicules, vols sans violence contre des personnes, destructions, dégradations volontaires et escroqueries.

Stupéfiants : Trafic de stupéfiants dont (AFD) et usage de stupéfiants.

Services à la population



Commerce

| | |
|--------------------|----------------------------------|
| Hypermarché | X Auch 11km |
| Supermarché | X Auch 10km |
| Superette | X Jegun 7km |
| Boulangerie | X Jegun 6km |
| Boucherie | X Jegun 7km |
| Restaurant | X Saint-Lary 2km |
| Garage | 1 |
| Station-service | X Auch 10km |
| Banque | X Jegun 7km |
| La poste | X Auch 9km |
| Coiffeur | X Jegun 7km |
| Tabac | X Auch 10km |
| Bars / discothèque | X Jegun 7km |
| Bibliothèque | X Auch 10km |
| Cinéma | X Auch 10km |
| Vétérinaire | X Biran 8km |



Santé

| | |
|----------------------------------|--|
| Pharmacie | X Jegun 7km |
| Hôpital | X Auch 11km |
| Laboratoire d'analyses médicales | X Auch 10km |
| Etablissement pour handicapé | 2 |
| EHPA | X Auch 10km |
| Médecin | X Jegun 7km |
| Dentiste | X Auch 10km |
| Chirurgien | X Auch 10km |
| Dermatologue | X Auch 10km |
| Anesthésiste | X Fleurance 22km |
| Gastro-entérologue | X Agen 55km |
| Gynécologue | X L'Isle-Jourdain 49km |
| Cancérologue | X Agen 57km |
| Neurologue | X Auch 12km |
| Ophtalmologue | X Auch 10km |
| ORL | X Auch 11km |
| Cardiologue | X Auch 11km |
| Pédiatre | X Lectoure 28km |
| Pneumologue | X Auch 11km |
| Psychologue | X Auch 8km |
| Radiologue | X Auch 10km |
| Rhumatologue | X Auch 11km |
| Sage-femme | X Auch 10km |



Éducation

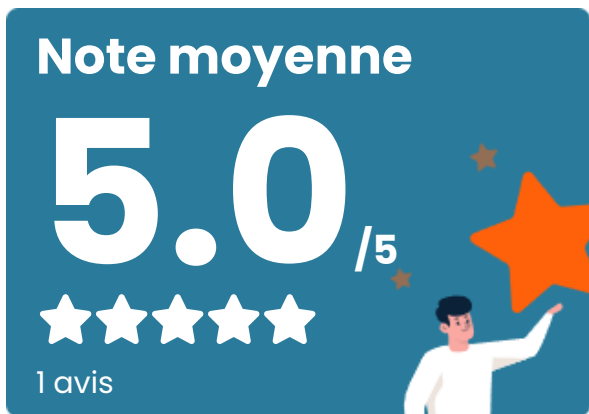
| | |
|-------------------------|---|
| Crèche | X Auch 10km |
| Ecole maternelle Public | X Lavardens 7km |
| Ecole maternelle Privé | X Plaisance-du-Touch 68km |
| Ecole primaire Public | 1 |
| Ecole primaire Privé | X Auch 11km |
| Collège Public | X Auch 10km |
| Collège Privé | X Auch 10km |
| Lycée Public | X Auch 9km |
| Lycée Privé | X Auch 9km |

Sources : Base Sirene des entreprises et de leurs établissements selon les dernières parutions officielles de 2025 portant sur l'année 2024 ([data.gouv](#)). Liste, localisation et tarifs des professionnels de santé selon les dernières parutions officielles de 2025 portant sur l'année 2024 ([opendatasoft](#)) et FINISS Extraction du Fichier des établissements selon les dernières parutions officielles de 2025 portant sur l'année 2024 ([data.gouv](#)). Adresse et géolocalisation des établissements d'enseignement du premier et second degrés selon les dernières parutions officielles de 2025 portant sur l'année 2024 ([data.education.gouv](#))

Villes autour de Ordan-Larroque

| Ville | Habitants | Superficie | Pop densité | Pop active | Taux chômage | Revenu moyen | Prix immobilier |
|--------------------|-----------|--------------------|-----------------------|------------|--------------|--------------|------------------------|
| Saint-Lary | 271 | 9 km ² | 30 h/km ² | 49.1% | 2.2% | 24 190 €/an | 1 541 €/m ² |
| Castin | 337 | 11 km ² | 31 h/km ² | 49.3% | 2.7% | 25 610 €/an | 2 033 €/m ² |
| Castillon-Massas | 222 | 9 km ² | 25 h/km ² | 47.7% | 1.8% | 23 340 €/an | 1 077 €/m ² |
| Antras | 40 | 6 km ² | 7 h/km ² | 45% | 5% | NC | 1 586 €/m ² |
| Biran (2 avis) | 379 | 36 km ² | 11 h/km ² | 46.7% | 3.2% | 24 000 €/an | 1 361 €/m ² |
| Mérens | 66 | 4 km ² | 17 h/km ² | 51.5% | 1.5% | NC | 961 €/m ² |
| Duran | 862 | 6 km ² | 144 h/km ² | 45.9% | 2.7% | 25 780 €/an | 1 835 €/m ² |
| Roquelaure | 563 | 21 km ² | 27 h/km ² | 48.1% | 3.6% | 24 070 €/an | 1 236 €/m ² |
| Jegun (2 avis) | 1 176 | 39 km ² | 30 h/km ² | 47.5% | 3.9% | 22 490 €/an | 1 210 €/m ² |
| Peyrusse-Massas | 117 | 6 km ² | 20 h/km ² | 45.3% | 6% | 26 270 €/an | 1 405 €/m ² |
| Lavardens | 363 | 30 km ² | 12 h/km ² | 42.4% | 3.6% | 22 740 €/an | 2 317 €/m ² |
| Le Brouilh-Monbert | 235 | 13 km ² | 18 h/km ² | 50.2% | 6% | 21 960 €/an | 980 €/m ² |
| Saint-Jean-Poutge | 310 | 10 km ² | 31 h/km ² | 42.9% | 3.9% | 21 570 €/an | 1 245 €/m ² |
| Barran (1 avis) | 692 | 52 km ² | 13 h/km ² | 46% | 3.3% | 21 490 €/an | 1 095 €/m ² |
| Auch (28 avis) | 22 428 | 72 km ² | 312 h/km ² | 43.3% | 6.4% | 21 800 €/an | 1 588 €/m ² |

Avis sur la ville de Ordan-Larroque



Moyenne par critère



Villes autour de Ordan-Larroque

| Ville | Note globale | Sécurité | Éducation | Sport Loisir | Environnement | Vie pratique |
|--------------------|--------------|------------|------------|--------------|---------------|--------------|
| Saint-Lary | - | - | - | - | - | - |
| Castin | - | - | - | - | - | - |
| Castillon-Massas | - | - | - | - | - | - |
| Antras | - | - | - | - | - | - |
| Biran (2 avis) | 2.0 | 4.0 | 2.0 | 0.5 | 3.5 | 0.0 |
| Mérens | - | - | - | - | - | - |
| Duran | - | - | - | - | - | - |
| Roquelaure | - | - | - | - | - | - |
| Jegun (2 avis) | 4.4 | 5.0 | 4.5 | 4.5 | 4.0 | 4.0 |
| Peyrusse-Massas | - | - | - | - | - | - |
| Lavardens | - | - | - | - | - | - |
| Le Brouilh-Monbert | - | - | - | - | - | - |
| Saint-Jean-Poutge | - | - | - | - | - | - |
| Barran (1 avis) | 4.4 | 5.0 | 4.0 | 5.0 | 5.0 | 3.0 |
| Auch (28 avis) | 3.0 | 2.4 | 3.2 | 3.0 | 3.5 | 2.6 |



Vous aimez votre ville ? Notez-la !

Et faites-nous part de vos remarques constructives



Avec

BIEN dans ma **VILLE** 