



Version web

Ville de Orchamps- Vennes

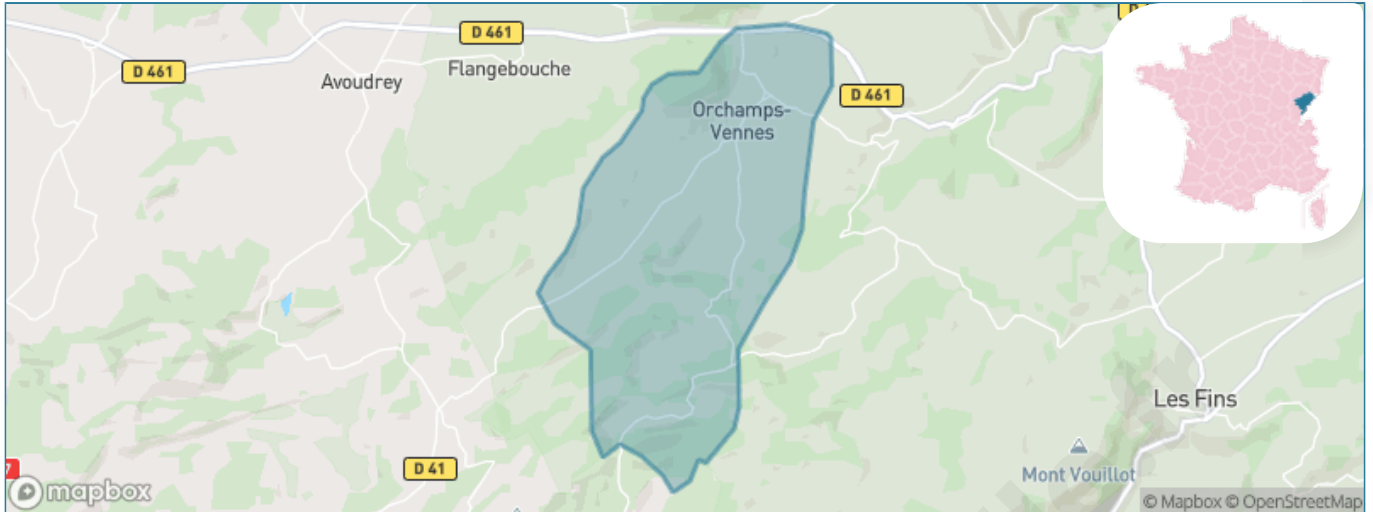
Présenté par

BIEN dans
ma **VILLE** 

Sommaire

Situation géographique	3
Statistiques sur la population	4
Evolution du nombre d'habitants	4
Tranche d'âge	5
0-14 ans	5
15-29 ans	5
30-44 ans	5
45-59 ans	5
60-74 ans	5
75-89 ans	5
90 ans et +	5
Activité professionnelle	5
Agriculteurs	5
Artisans, Commerçants	5
Cadres et sup.	5
Professions intermédiaires	5
Employé	5
Ouvrier	5
Retraité	5
Autres	5
Niveau de diplôme	6
Sans diplôme ou CEP	6
Brevet, BEPC, DNB	6
CAP-BEP ou équivalent	6
BAC ou équivalent	6
BAC+2	6
BAC+3 ou +4	6
BAC+5 ou plus	6
Composition des ménages	6
Couple sans enfant	6
Couple avec enfant(s)	6
Famille monoparentale	6
Colocation / Autre	6
Personnes seules	6
Profils électoraux	7
Premier tour	7
Sécurité	8
Evolution du nombre d'infractions	8
Pour comparer	9
Services à la population	10
Commerce	10
Éducation	10
Villes autour de Orchamps-Vennes	11

Situation géographique



i Informations clés

- **Région** : Bourgogne-Franche-Comté
- **Département** : Doubs
- **Code postal** : 25390
- **Superficie** : 24 km²

RÉGION
BOURGOGNE
FRANCHE
COMTE

Doubs
le Département

Statistiques sur la population



Nombre d'habitants

2 189



Age moyen

38 ans



Pop active

52.8%



Taux chômage

6.1%



Pop densité

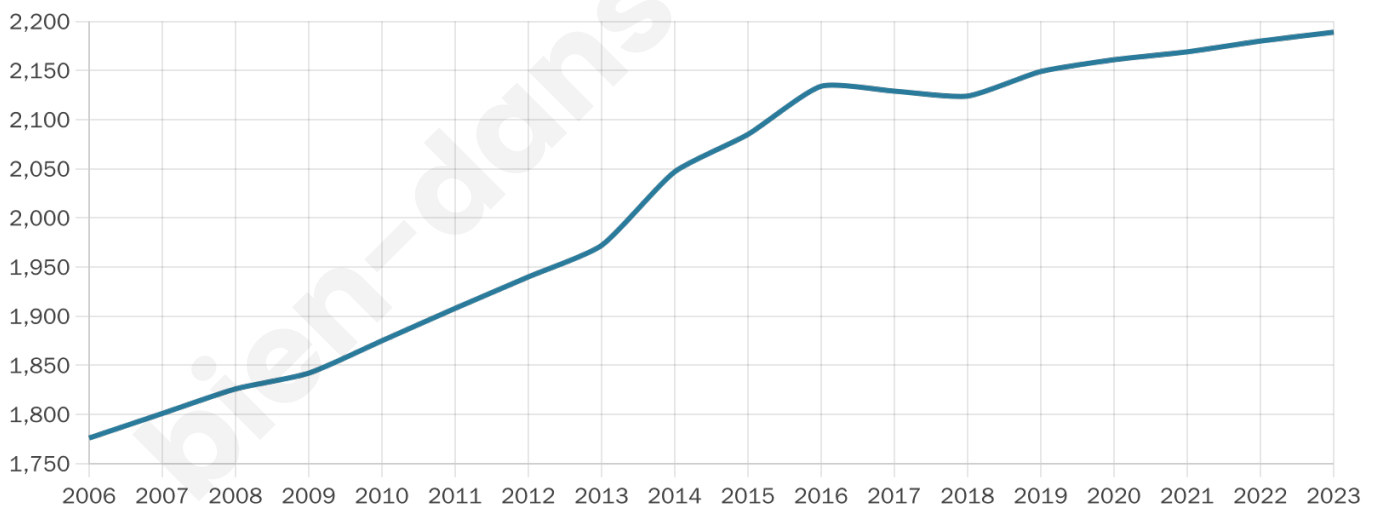
91 h/km²



Revenu moyen

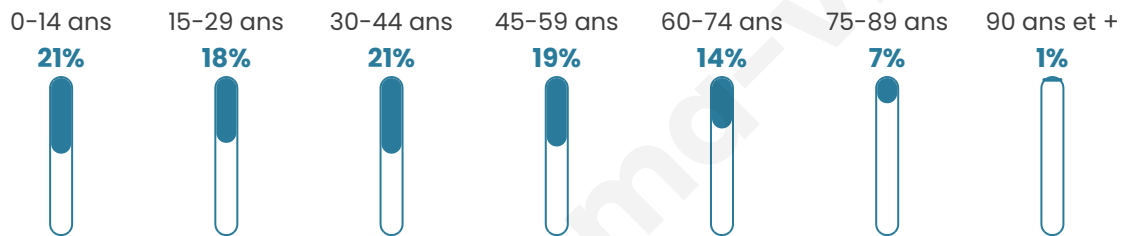
29 140 €/an

Evolution du nombre d'habitants

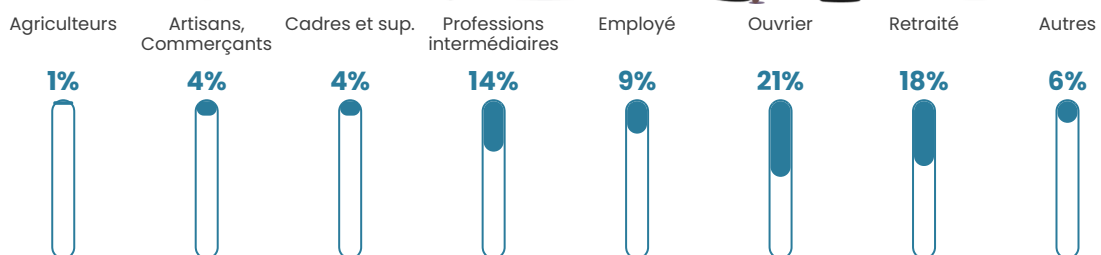


Sources : Institut national de la statistique et des études économiques (insee) selon Les dernières parutions officielles de 2024 portant sur les années 2020, 2021 et 2022.


Tranche d'âge




Activité professionnelle



Niveau de diplôme



Composition des ménages





Profils électoraux

Premier tour

	Emmanuel MACRON	28.51 %
	Marine LE PEN	23.77 %
	Jean-Luc MÉLENCHON	11.20 %
	Valérie PÉCRESSÉ	9.73 %
	Éric ZEMMOUR	8.27 %
	Yannick JADOT	5.60 %
	Nicolas DUPONT-AIGNAN	4.05 %
	Jean LASSALLE	3.36 %
	Fabien ROUSSEL	2.07 %
	Anne HIDALGO	1.98 %
	Philippe POUTOU	0.78 %
	Nathalie ARTHAUD	0.69 %

Second tour

	Emmanuel MACRON	55,2 %
	Marine LE PEN	44,8 %

1 464 inscrits

Participation : 79.51%

Votes blancs : 7.73%

Votes nuls : 2.15%

1 462 inscrits

Participation : 81.33%

Votes blancs : 1.60%

Votes nuls : 0.76%

Sécurité



Agressions physiques / sexuelles

0



Cambriolages

0



Vols / dégradations

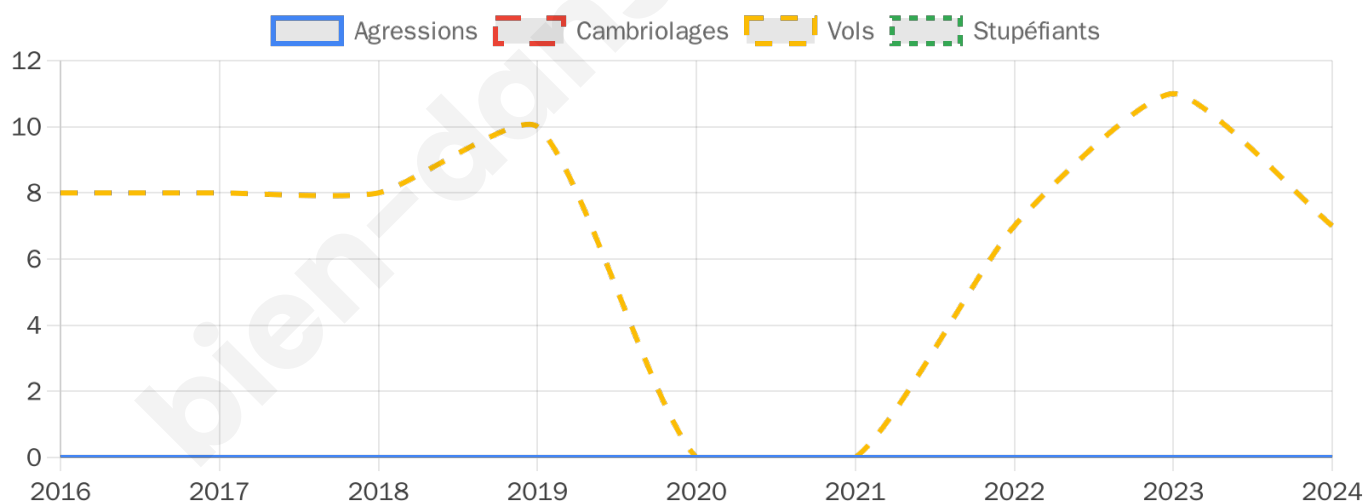
7



Stupéfiants

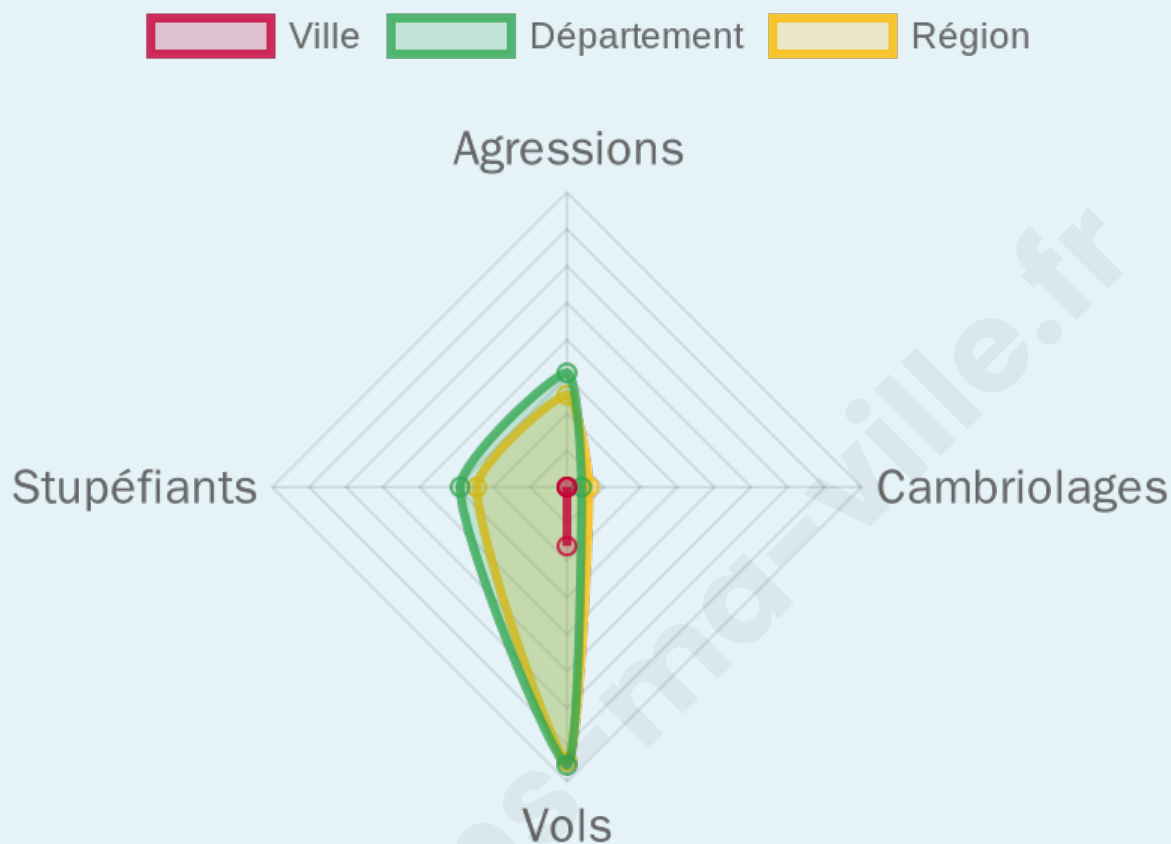
0

Evolution du nombre d'infractions



Pour comparer

(en proportion du nombre d'habitants)



Sources : Bases statistiques communale, départementale et régionale de la délinquance enregistrée par la police et la gendarmerie nationales selon les dernières parutions officielles de 2025 portant sur l'année 2024 ([data.gouv](https://data.gouv.fr)).

Agressions physiques / sexuelles : Violences sexuelles, coups et blessures volontaires intrafamiliaux, coups et blessures volontaires, autres coups, blessures volontaires et vols violents sans arme.

Cambriolages : Cambriolages de logements.

Vols : Vols avec armes, vols d'accessoires sur véhicules, vols dans les véhicules, vols de véhicules, vols sans violence contre des personnes, destructions, dégradations volontaires et escroqueries.

Stupéfiants : Trafic de stupéfiants dont (AFD) et usage de stupéfiants.

Services à la population



Commerce

Hypermarché	X Morteau 11km
Supermarché	1
Superette	1
Boulangerie	2
Boucherie	1
Restaurant	1
Garage	7
Station-service	1
Banque	3
La poste	X Longechaux 8km
Coiffeur	5
Tabac	X Pierrefontaine-les-Varans 9km
Bars / discothèque	X Guyans-Vennes 4km
Bibliothèque	X Morteau 10km
Cinéma	X Morteau 10km
Vétérinaire	1



Santé

Pharmacie	1
Hôpital	X Morteau 10km
Laboratoire d'analyses médicales	X Morteau 10km
Etablissement pour handicapé	X Morteau 10km
EHPA	X Flangebouche 5km
Médecin	X Avoudrey 7km
Dentiste	2
Chirurgien	X Pontarlier 29km
Dermatologue	X Valdahon 14km
Anesthésiste	X Besançon 43km
Gastro-entérologue	X Pontarlier 29km
Gynécologue	X Pontarlier 29km
Cancérologue	X 0km
Neurologue	X Besançon 38km
Ophthalmologue	X Lods 24km
ORL	X Pont-de-Roide-Vermondans 33km
Cardiologue	X Pontarlier 29km
Pédiatre	X Grand'Combe-Châteleu 12km
Pneumologue	X Besançon 41km
Psychologue	X Morteau 10km
Radiologue	X Valdahon 15km
Rhumatologue	X Besançon 39km
Sage-femme	1



Éducation

Crèche	2
Ecole maternelle Public	1
Ecole maternelle Privé	X Muespach 79km
Ecole primaire Public	1
Ecole primaire Privé	1
Collège Public	X Pierrefontaine-les-Varans 9km
Collège Privé	1
Lycée Public	X Morteau 10km
Lycée Privé	X Les Fontenelles 18km

Sources : Base Sirene des entreprises et de leurs établissements selon les dernières parutions officielles de 2025 portant sur l'année 2024 ([data.gouv](#)). Liste, localisation et tarifs des professionnels de santé selon les dernières parutions officielles de 2025 portant sur l'année 2024 ([opendatasoft](#)) et FINISS Extraction du Fichier des établissements selon les dernières parutions officielles de 2025 portant sur l'année 2024 ([data.gouv](#)). Adresse et géolocalisation des établissements d'enseignement du premier et second degrés selon les dernières parutions officielles de 2025 portant sur l'année 2024 ([data.education.gouv](#))

Villes autour de Orchamps-Vennes

Ville	Habitants	Superficie	Pop densité	Pop active	Taux chômage	Revenu moyen	Prix immobilier
Vennes	238	7 km ²	34 h/km ²	55.5%	1.7%	35 520 €/an	2 062 €/m ²
Loray	623	14 km ²	45 h/km ²	48.2%	3.4%	27 090 €/an	3 031 €/m ²
Guyans-Vennes	838	19 km ²	44 h/km ²	55.5%	2.9%	28 540 €/an	1 756 €/m ²
Fournets-Luisans	744	27 km ²	28 h/km ²	51.6%	3.2%	29 430 €/an	2 968 €/m ²
Fuans	473	11 km ²	43 h/km ²	56.7%	5.7%	30 610 €/an	2 929 €/m ²
Flangebouche	850	23 km ²	37 h/km ²	48.9%	2.8%	25 130 €/an	2 152 €/m ²
Consolation-Maisonnettes	23	4 km ²	6 h/km ²	56.5%	0%	NC	NC
La Sommette	238	7 km ²	34 h/km ²	49.2%	2.5%	23 470 €/an	1 509 €/m ²
Plaimbois-Vennes	113	10 km ²	11 h/km ²	50.4%	6.2%	22 870 €/an	2 266 €/m ²
Longemaison	167	9 km ²	19 h/km ²	48.5%	2.4%	24 600 €/an	1 568 €/m ²
Avoudrey (1 avis)	982	12 km ²	82 h/km ²	48.4%	3.2%	25 990 €/an	1 828 €/m ²
Le Bélieu	512	10 km ²	51 h/km ²	53.1%	4.1%	34 190 €/an	2 981 €/m ²
Laval-le-Prieuré	32	5 km ²	6 h/km ²	53.1%	3.1%	NC	4 182 €/m ²
Mont-de-Laval	194	8 km ²	24 h/km ²	50.5%	3.6%	32 060 €/an	1 550 €/m ²
Longechaux	78	5 km ²	16 h/km ²	47.4%	1.3%	NC	991 €/m ²

bien-dans-ma-ville.fr



Vous aimez votre ville ? Notez-la !

Et faites-nous part de vos remarques constructives



Avec

BIEN dans ma **VILLE** 