



Version web

# Ville de Orcenais

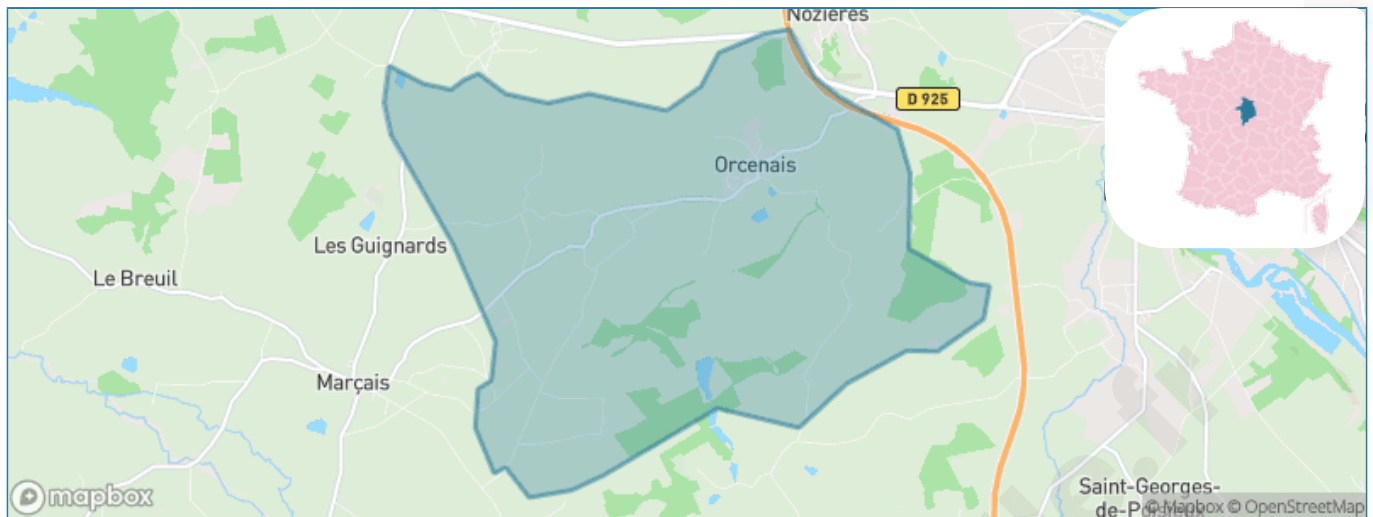
Présenté par



# Sommaire

Situation géographique .....	3
Statistiques sur la population .....	4
Evolution du nombre d'habitants .....	4
Tranche d'âge .....	5
0-14 ans .....	5
15-29 ans .....	5
30-44 ans .....	5
45-59 ans .....	5
60-74 ans .....	5
75-89 ans .....	5
90 ans et + .....	5
Activité professionnelle .....	5
Agriculteurs .....	5
Artisans, Commerçants .....	5
Cadres et sup. ....	5
Professions intermédiaires .....	5
Employé .....	5
Ouvrier .....	5
Retraité .....	5
Autres .....	5
Niveau de diplôme .....	6
Sans diplôme ou CEP .....	6
Brevet, BEPC, DNB .....	6
CAP-BEP ou équivalent .....	6
BAC ou équivalent .....	6
BAC+2 .....	6
BAC+3 ou +4 .....	6
BAC+5 ou plus .....	6
Composition des ménages .....	6
Couple sans enfant .....	6
Couple avec enfant(s) .....	6
Famille monoparentale .....	6
Colocation / Autre .....	6
Personnes seules .....	6
Profils électoraux .....	7
Premier tour .....	7
Sécurité .....	9
Evolution du nombre d'infractions .....	9
Pour comparer .....	10
Services à la population .....	11
Commerce .....	11
Éducation .....	11
Villes autour de Orcenais .....	13

# Situation géographique



## i Informations clés

- **Région** : Centre-Val de Loire
- **Département** : Cher
- **Code postal** : 18200
- **Superficie** : 18 km<sup>2</sup>



# Statistiques sur la population



Nombre d'habitants

**239**



Age moyen

**43 ans**



Pop active

**51%**



Taux chômage

**10.6%**



Pop densité

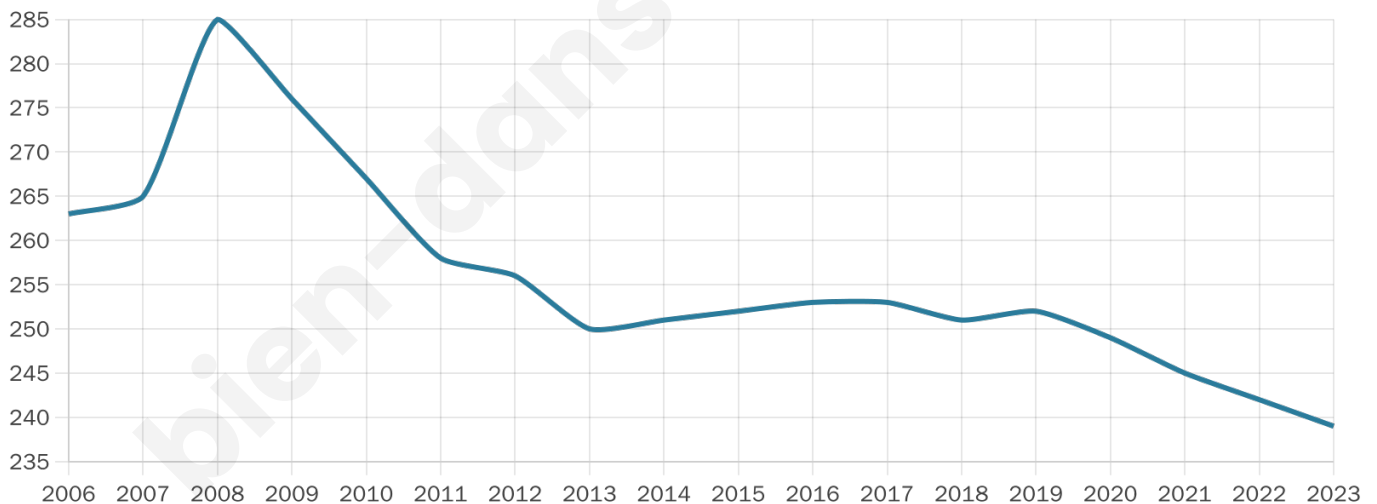
**13 h/km<sup>2</sup>**



Revenu moyen

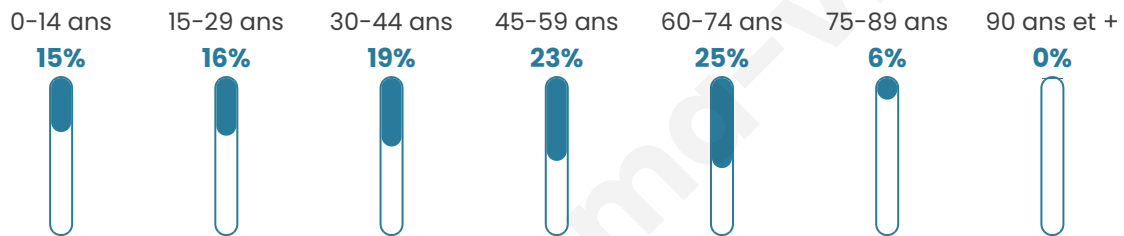
**21 110 €/an**

## Evolution du nombre d'habitants

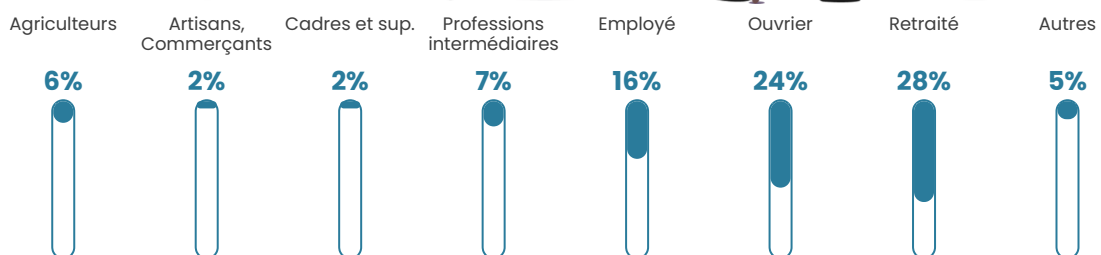


Sources : Institut national de la statistique et des études économiques (insee) selon Les dernières parutions officielles de 2024 portant sur les années 2020, 2021 et 2022.

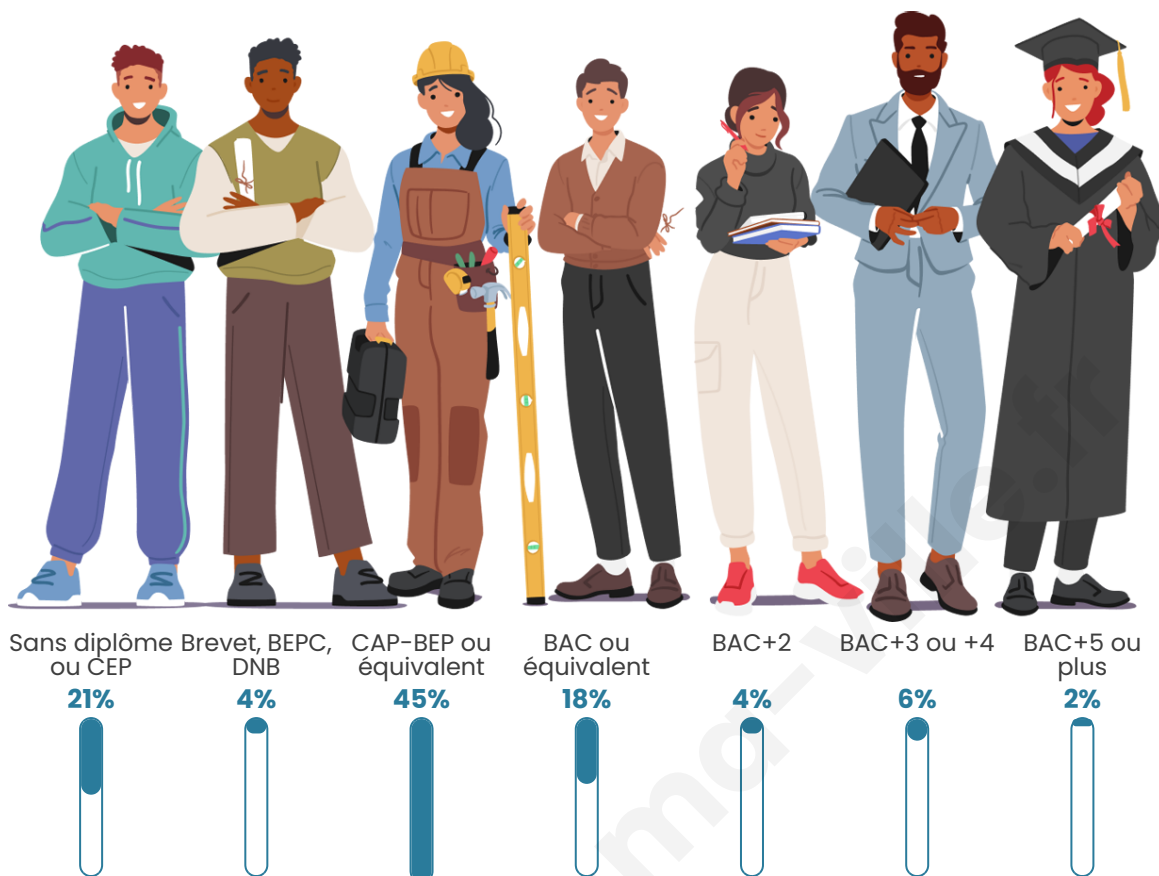
## Tranche d'âge



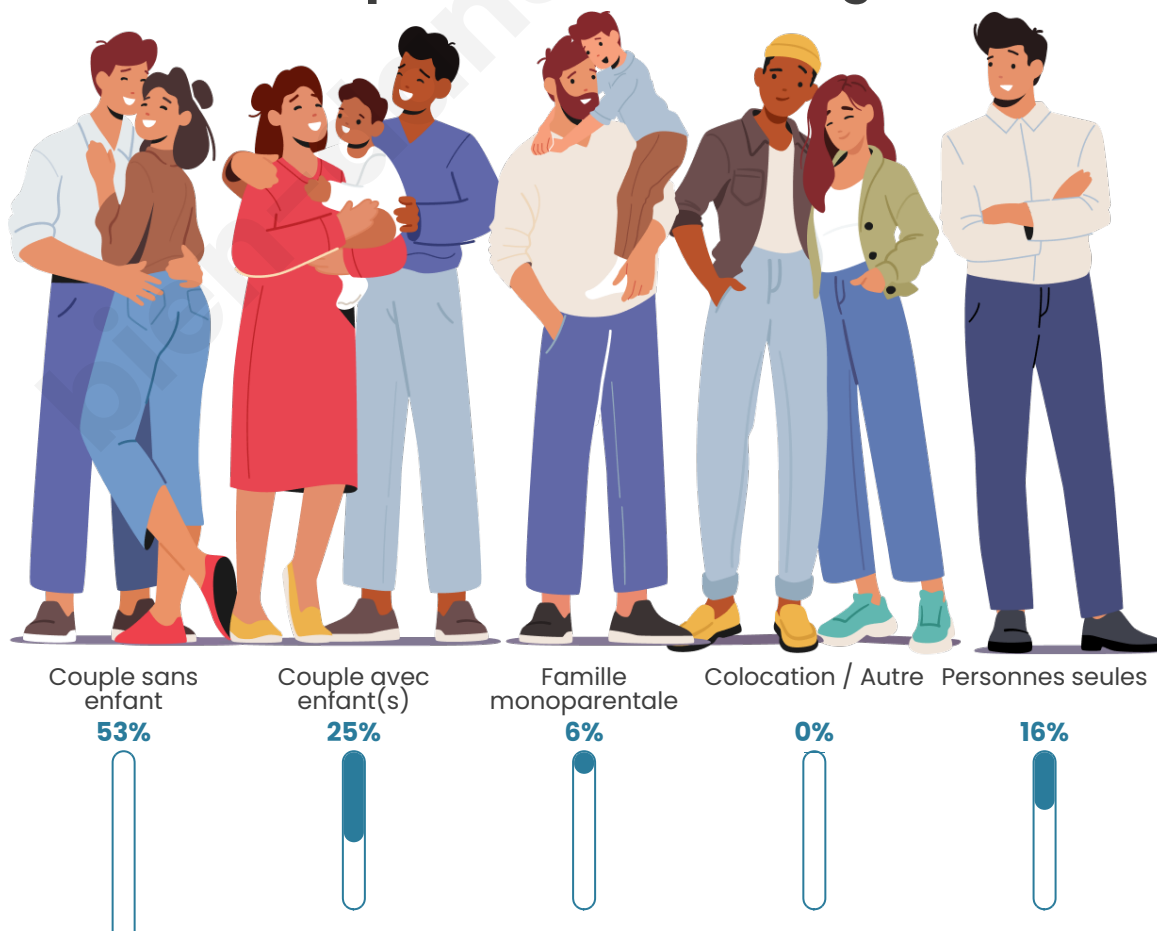
## Activité professionnelle



## Niveau de diplôme















## Composition des ménages





## Profils électoraux

### Premier tour

	Marine LE PEN	36.02 %
	Jean-Luc MÉLENCHON	18.63 %
	Emmanuel MACRON	15.53 %
	Éric ZEMMOUR	8.70 %
	Jean LASSALLE	4.97 %
	Nicolas DUPONT-AIGNAN	4.97 %
	Yannick JADOT	3.73 %
	Fabien ROUSSEL	2.48 %
	Nathalie ARTHAUD	1.86 %
	Valérie PÉCRESSSE	1.86 %
	Philippe POUTOU	1.24 %
	Anne HIDALGO	0.00 %

**209 inscrits**

Participation : 78.95%  
Votes blancs : 1.82%  
Votes nuls : 0.61%

## Second tour



Emmanuel  
MACRON

36,99 %



Marine LE PEN

63,01 %

### 209 inscrits

Participation : 80.38%  
Votes blancs : 9.52%  
Votes nuls : 3.57%

bien-dans-ma-ville.fr

# Sécurité



Agressions physiques / sexuelles

0



Cambriolages

0



Vols / dégradations

0



Stupéfiants

0

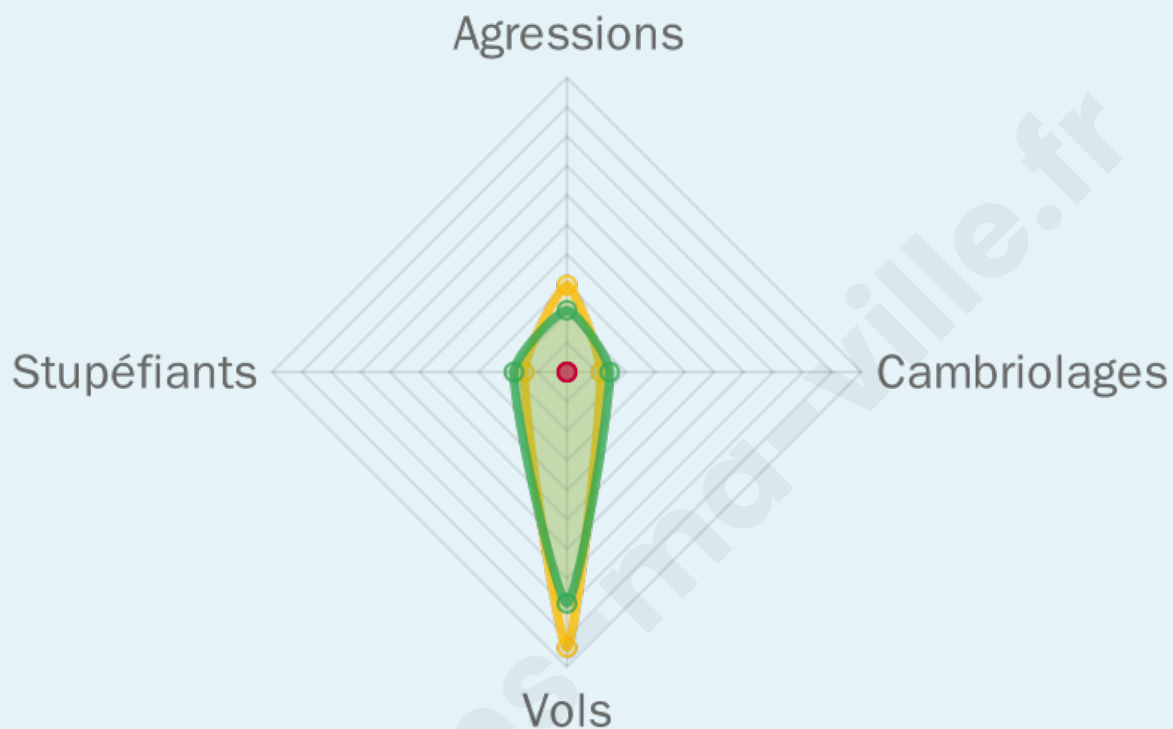
## Evolution du nombre d'infractions



## Pour comparer

(en proportion du nombre d'habitants)

■ Ville ■ Département ■ Région



Sources : Bases statistiques communale, départementale et régionale de la délinquance enregistrée par la police et la gendarmerie nationales selon les dernières parutions officielles de 2025 portant sur l'année 2024 ([data.gouv](https://data.gouv.fr)).

Agressions physiques / sexuelles : Violences sexuelles, coups et blessures volontaires intrafamiliaux, coups et blessures volontaires, autres coups, blessures volontaires et vols violents sans arme.

Cambriolages : Cambriolages de logements.

Vols : Vols avec armes, vols d'accessoires sur véhicules, vols dans les véhicules, vols de véhicules, vols sans violence contre des personnes, destructions, dégradations volontaires et escroqueries.

Stupéfiants : Trafic de stupéfiants dont (AFD) et usage de stupéfiants.

# Services à la population



## Commerce

Hypermarché	X <a href="#">Orval</a> 2km
Supermarché	X <a href="#">Orval</a> 3km
Superette	X <a href="#">Saint-Amand-Montrond</a> 5km
Boulangerie	X <a href="#">Orval</a> 4km
Boucherie	X <a href="#">Orval</a> 4km
Restaurant	X <a href="#">Saint-Amand-Montrond</a> 5km
Garage	X <a href="#">Orval</a> 2km
Station-service	X <a href="#">Orval</a> 4km
Banque	X <a href="#">Orval</a> 4km
La poste	X <a href="#">Saint-Amand-Montrond</a> 5km
Coiffeur	X <a href="#">Orval</a> 3km
Tabac	X <a href="#">Orval</a> 4km
Bars / discothèque	X <a href="#">Bouzais</a> 4km
Bibliothèque	X <a href="#">Saint-Amand-Montrond</a> 6km
Cinéma	X <a href="#">Saint-Amand-Montrond</a> 5km
Vétérinaire	X <a href="#">Saint-Amand-Montrond</a> 5km



## Santé

Pharmacie	X <a href="#">Orval</a> 4km
Hôpital	X <a href="#">Saint-Amand-Montrond</a> 5km
Laboratoire d'analyses médicales	X <a href="#">Saint-Amand-Montrond</a> 5km
Etablissement pour handicapé	X <a href="#">Saint-Amand-Montrond</a> 5km
EHPA	X <a href="#">Orval</a> 3km
Médecin	X <a href="#">Orval</a> 4km
Dentiste	X <a href="#">Saint-Amand-Montrond</a> 5km
Chirurgien	X <a href="#">Saint-Amand-Montrond</a> 5km
Dermatologue	X <a href="#">Saint-Amand-Montrond</a> 5km
Anesthésiste	X <a href="#">Désertines</a> 44km
Gastro-entérologue	X <a href="#">Saint-Doulchard</a> 44km
Gynécologue	X <a href="#">Plou</a> 39km
Cancérologue	X <a href="#">Saint-Doulchard</a> 44km
Neurologue	X <a href="#">Bourges</a> 42km
Ophtalmologue	X <a href="#">Saint-Amand-Montrond</a> 5km
ORL	X <a href="#">Saint-Florent-sur-Cher</a> 33km
Cardiologue	X <a href="#">Saint-Amand-Montrond</a> 5km
Pédiatre	X <a href="#">Saint-Doulchard</a> 44km
Pneumologue	X <a href="#">Bourges</a> 41km
Psychologue	X <a href="#">Saint-Amand-Montrond</a> 5km
Radiologue	X <a href="#">La Châtre</a> 38km
Rhumatologue	X <a href="#">Montluçon</a> 42km
Sage-femme	X <a href="#">Dun-sur-Auron</a> 22km



## Éducation

Crèche	X <a href="#">Saint-Amand-Montrond</a> 5km
Ecole maternelle Public	X <a href="#">Orval</a> 4km
Ecole maternelle Privé	X <a href="#">Bourges</a> 39km
Ecole primaire Public	1
Ecole primaire Privé	X <a href="#">Saint-Amand-Montrond</a> 6km
Collège Public	X <a href="#">Saint-Amand-Montrond</a> 6km
Collège Privé	X <a href="#">Bourges</a> 40km
Lycée Public	X <a href="#">Saint-Amand-Montrond</a> 6km
Lycée Privé	X <a href="#">Plaimpied-Givaudins</a> 36km

Sources : Base Sirene des entreprises et de leurs établissements selon les dernières parutions officielles de 2025 portant sur l'année 2024 ([data.gouv](#)). Liste, localisation et tarifs des professionnels de santé selon les dernières parutions officielles de 2025 portant sur l'année 2024 ([opendatasoft](#)) et FINESS Extraction du Fichier des établissements selon les dernières parutions officielles de 2025 portant sur l'année 2024 ([data.gouv](#)). Adresse et géolocalisation des établissements d'enseignement du premier et second degrés selon les dernières parutions officielles de 2025 portant sur l'année 2024 ([data.education.gouv](#))

bien-dans-ma-ville.fr

## Villes autour de Orcenais

Ville	Habitants	Superficie	Pop densité	Pop active	Taux chômage	Revenu moyen	Prix immobilier
Nozières	235	10 km <sup>2</sup>	24 h/km <sup>2</sup>	48.1%	1.7%	23 250 €/an	2 150 €/m <sup>2</sup>
Arcomps	280	20 km <sup>2</sup>	14 h/km <sup>2</sup>	47.1%	7.1%	20 650 €/an	1 199 €/m <sup>2</sup>
Orval	1 619	7 km <sup>2</sup>	231 h/km <sup>2</sup>	40.6%	4.7%	20 580 €/an	1 095 €/m <sup>2</sup>
Bouzais	273	3 km <sup>2</sup>	91 h/km <sup>2</sup>	48%	3.7%	23 420 €/an	1 781 €/m <sup>2</sup>
Saint-Georges-de-Poisieux (1 avis)	430	15 km <sup>2</sup>	29 h/km <sup>2</sup>	50%	4.7%	23 940 €/an	880 €/m <sup>2</sup>
Marçais	308	29 km <sup>2</sup>	11 h/km <sup>2</sup>	45.5%	5.8%	19 280 €/an	863 €/m <sup>2</sup>
Saint-Amand-Montrond (12 avis)	9 899	20 km <sup>2</sup>	495 h/km <sup>2</sup>	35.5%	6.9%	20 480 €/an	993 €/m <sup>2</sup>
Farges-Allichamps	256	8 km <sup>2</sup>	32 h/km <sup>2</sup>	43.4%	5.5%	22 020 €/an	1 375 €/m <sup>2</sup>
La Celle	326	12 km <sup>2</sup>	27 h/km <sup>2</sup>	45.1%	3.4%	20 810 €/an	1 244 €/m <sup>2</sup>
Bruère-Allichamps	567	13 km <sup>2</sup>	44 h/km <sup>2</sup>	42.2%	6.9%	21 660 €/an	1 025 €/m <sup>2</sup>
Drevant	555	4 km <sup>2</sup>	139 h/km <sup>2</sup>	42.3%	6.3%	22 040 €/an	1 150 €/m <sup>2</sup>
La Groutte	115	2 km <sup>2</sup>	58 h/km <sup>2</sup>	49.6%	6.1%	24 530 €/an	643 €/m <sup>2</sup>
Faverdines	135	18 km <sup>2</sup>	8 h/km <sup>2</sup>	48.1%	3.7%	22 090 €/an	945 €/m <sup>2</sup>
Colombiers	409	9 km <sup>2</sup>	45 h/km <sup>2</sup>	53.3%	5.4%	24 050 €/an	1 471 €/m <sup>2</sup>
Vallenay	687	25 km <sup>2</sup>	27 h/km <sup>2</sup>	41.9%	8.7%	20 870 €/an	1 123 €/m <sup>2</sup>

bien-dans-ma-ville.fr



# Vous aimez votre ville ? Notez-la !

Et faites-nous part de vos remarques constructives



Avec

**BIEN** dans  
ma **VILLE** 