



Version web

Ville de L'Orbrie

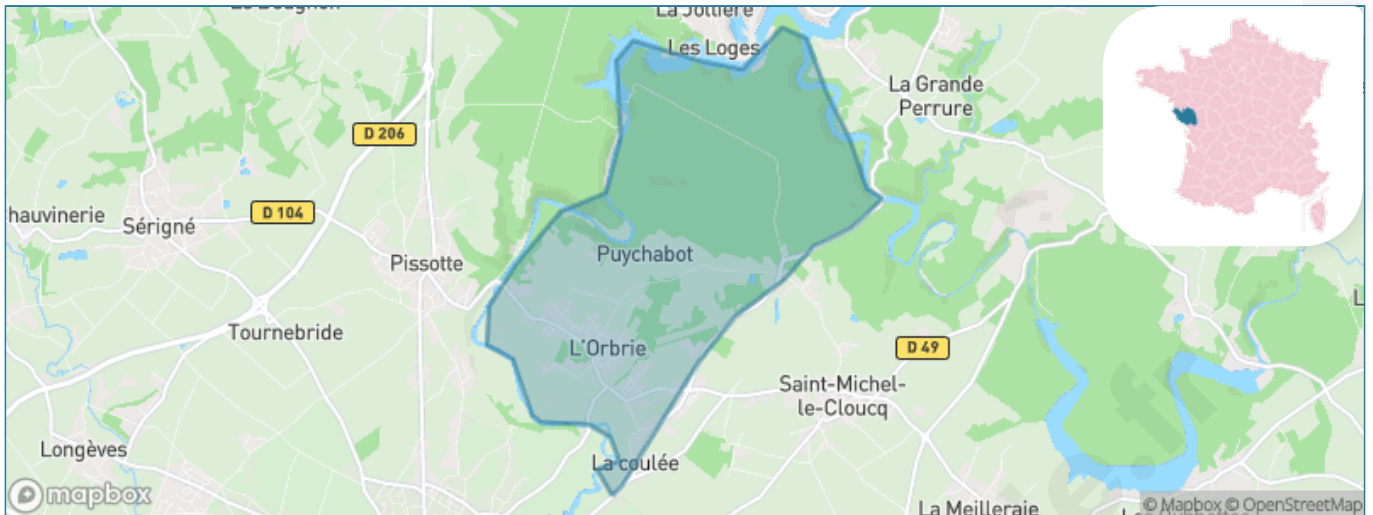
Présenté par

BIEN dans
ma **VILLE** 

Sommaire

Situation géographique	3
Statistiques sur la population	4
Evolution du nombre d'habitants	4
Tranche d'âge	5
0-14 ans	5
15-29 ans	5
30-44 ans	5
45-59 ans	5
60-74 ans	5
75-89 ans	5
90 ans et +	5
Activité professionnelle	5
Agriculteurs	5
Artisans, Commerçants	5
Cadres et sup.	5
Professions intermédiaires	5
Employé	5
Ouvrier	5
Retraité	5
Autres	5
Niveau de diplôme	6
Sans diplôme ou CEP	6
Brevet, BEPC, DNB	6
CAP-BEP ou équivalent	6
BAC ou équivalent	6
BAC+2	6
BAC+3 ou +4	6
BAC+5 ou plus	6
Composition des ménages	6
Couple sans enfant	6
Couple avec enfant(s)	6
Famille monoparentale	6
Colocation / Autre	6
Personnes seules	6
Profil électoraux	7
Premier tour	7
Sécurité	8
Evolution du nombre d'infractions	8
Pour comparer	9
Services à la population	10
Commerce	10
Éducation	10
Villes autour de L'Orbrie	12
Avis sur la ville de L'Orbrie	13
Moyenne par critère	13
Villes autour de L'Orbrie	13
Répartition des avis par note	13
Répartition des avis par note	13

Situation géographique



i Informations clés

- **Région** : Pays de la Loire
- **Département** : Vendée
- **Code postal** : 85200
- **Superficie** : 9 km²



Statistiques sur la population



Nombre d'habitants

808



Age moyen

46 ans



Pop active

42.7%



Taux chômage

7.2%



Pop densité

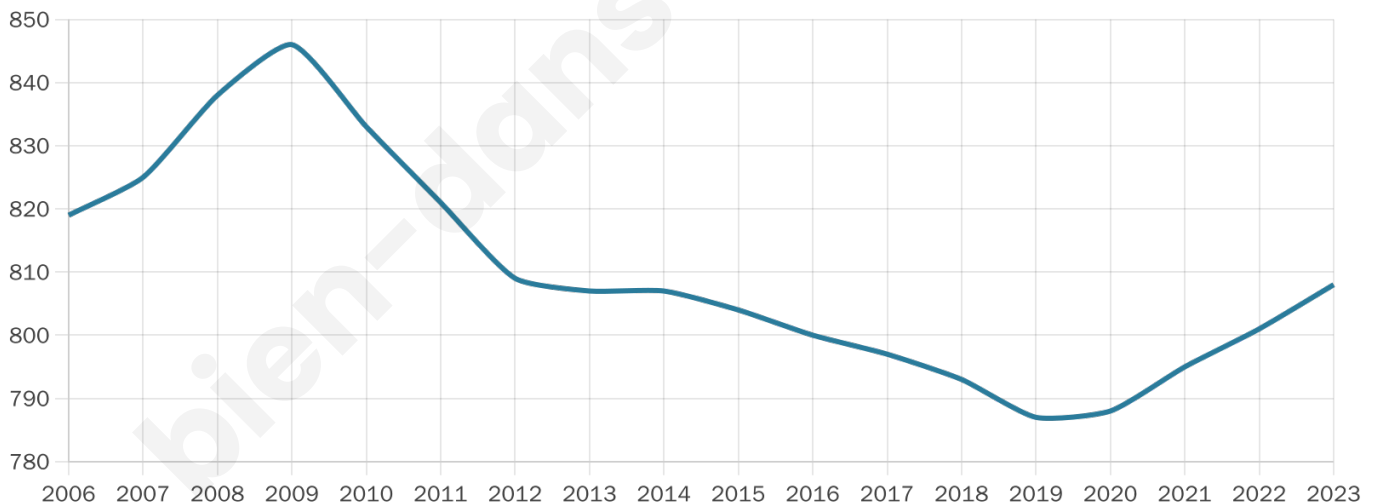
90 h/km²



Revenu moyen

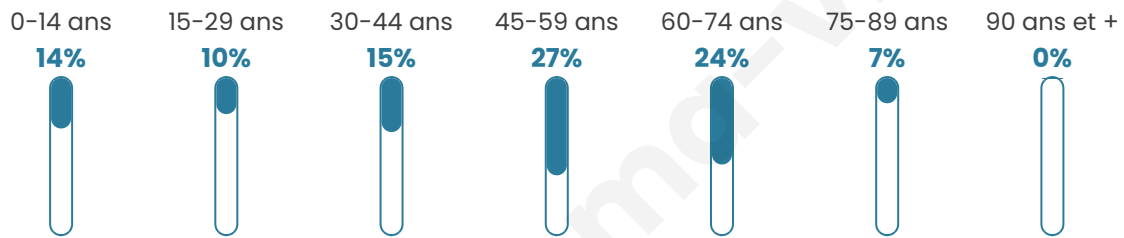
24 360 €/an

Evolution du nombre d'habitants

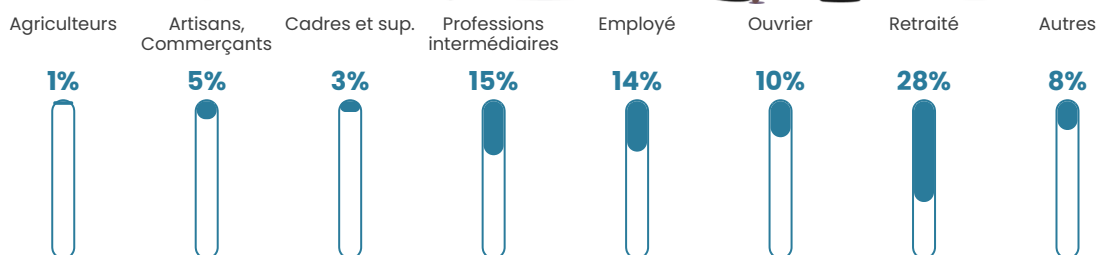


Sources : Institut national de la statistique et des études économiques (insee) selon Les dernières parutions officielles de 2024 portant sur les années 2020, 2021 et 2022.


Tranche d'âge




Activité professionnelle



Niveau de diplôme















Composition des ménages





Profils électoraux

Premier tour

	Emmanuel MACRON	31.55 %
	Marine LE PEN	18.97 %
	Jean-Luc MÉLENCHON	18.62 %
	Éric ZEMMOUR	6.55 %
	Valérie PÉCRESSÉ	6.38 %
	Yannick JADOT	6.21 %
	Jean LASSALLE	3.79 %
	Fabien ROUSSEL	3.62 %
	Anne HIDALGO	1.72 %
	Nicolas DUPONT- AIGNAN	1.55 %
	Nathalie ARTHAUD	0.52 %
	Philippe POUTOU	0.52 %

Second tour

	Emmanuel MACRON	64,73 %
	Marine LE PEN	35,27 %

746 inscrits

Participation : 77.88%

Votes blancs : 9.47%

Votes nuls : 4.65%

746 inscrits

Participation : 79.09%

Votes blancs : 1.02%

Votes nuls : 0.68%

Sécurité



Agressions physiques / sexuelles

0



Cambriolages

0



Vols / dégradations

0



Stupéfiants

0

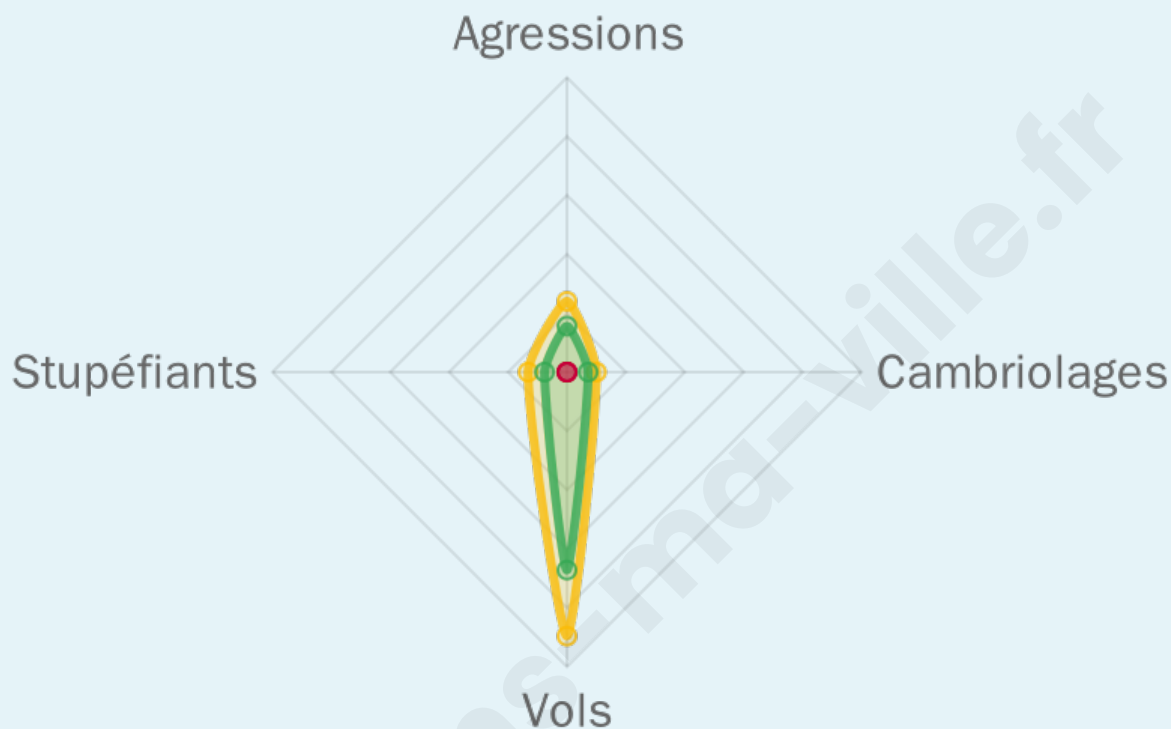
Evolution du nombre d'infractions



Pour comparer

(en proportion du nombre d'habitants)

■ Ville ■ Département ■ Région



Sources : Bases statistiques communale, départementale et régionale de la délinquance enregistrée par la police et la gendarmerie nationales selon les dernières parutions officielles de 2025 portant sur l'année 2024 ([data.gouv](https://data.gouv.fr)).

Agressions physiques / sexuelles : Violences sexuelles, coups et blessures volontaires intrafamiliaux, coups et blessures volontaires, autres coups, blessures volontaires et vols violents sans arme.

Cambriolages : Cambriolages de logements.

Vols : Vols avec armes, vols d'accessoires sur véhicules, vols dans les véhicules, vols de véhicules, vols sans violence contre des personnes, destructions, dégradations volontaires et escroqueries.

Stupéfiants : Trafic de stupéfiants dont (AFD) et usage de stupéfiants.

Services à la population



Commerce

Hypermarché	X Fontenay-le-Comte 2km
Supermarché	X Fontenay-le-Comte 2km
Superette	X Fontenay-le-Comte 2km
Boulangerie	1
Boucherie	X Fontenay-le-Comte 2km
Restaurant	X Montmarault 0km
Garage	3
Station-service	X Fontenay-le-Comte 3km
Banque	X Fontenay-le-Comte 2km
La poste	X Fontenay-le-Comte 2km
Coiffeur	X Fontenay-le-Comte 2km
Tabac	X Fontenay-le-Comte 2km
Bars / discothèque	X Fontenay-le-Comte 2km
Bibliothèque	X Saint-Michel-le-Cloucq 2km
Cinéma	X Fontenay-le-Comte 2km
Vétérinaire	X Fontenay-le-Comte 3km



Santé

Pharmacie	X Fontenay-le-Comte 2km
Hôpital	X Fontenay-le-Comte 3km
Laboratoire d'analyses médicales	X Fontenay-le-Comte 3km
Etablissement pour handicapé	X Fontenay-le-Comte 2km
EHPA	X Pissotte 3km
Médecin	1
Dentiste	X Fontenay-le-Comte 2km
Chirurgien	X Fontenay-le-Comte 3km
Dermatologue	X Fontenay-le-Comte 3km
Anesthésiste	X Fontenay-le-Comte 4km
Gastro-entérologue	X Fontenay-le-Comte 3km
Gynécologue	X Bessines 30km
Cancérologue	X Poitiers 90km
Neurologue	X Puilboreau 42km
Ophthalmologue	X Fontenay-le-Comte 3km
ORL	X Fontenay-le-Comte 4km
Cardiologue	X Fontenay-le-Comte 3km
Pédiatre	X Fontenay-le-Comte 3km
Pneumologue	X Fontenay-le-Comte 4km
Psychologue	X Fontenay-le-Comte 2km
Radiologue	X Fontenay-le-Comte 3km
Rhumatologue	X Fontenay-le-Comte 4km
Sage-femme	X Fontenay-le-Comte 2km



Éducation

Crèche	1
Ecole maternelle Public	X Fontenay-le-Comte 2km
Ecole maternelle Privé	X Aizenay 70km
Ecole primaire Public	1
Ecole primaire Privé	X Pissotte 2km
Collège Public	X Fontenay-le-Comte 2km
Collège Privé	X Fontenay-le-Comte 3km

Lycée Public	X <u>Fontenay-le-Comte</u> 3km
Lycée Privé	X <u>Fontenay-le-Comte</u> 2km

Sources : Base Sirene des entreprises et de leurs établissements selon les dernières parutions officielles de 2025 portant sur l'année 2024 ([data.gouv](https://data.gouv.fr)). Liste, localisation et tarifs des professionnels de santé selon les dernières parutions officielles de 2025 portant sur l'année 2024 ([opendatasoft](https://opendatasoft.com)) et FINISS Extraction du Fichier des établissements selon les dernières parutions officielles de 2025 portant sur l'année 2024 ([data.gouv](https://data.gouv.fr)). Adresse et géolocalisation des établissements d'enseignement du premier et second degrés selon les dernières parutions officielles de 2025 portant sur l'année 2024 ([data.education.gouv](https://data.education.gouv.fr))

bien-dans-ma-ville.fr

Villes autour de L'Orbrie

Ville	Habitants	Superficie	Pop densité	Pop active	Taux chômage	Revenu moyen	Prix immobilier
Pissotte	1 132	12 km ²	94 h/km ²	41.2%	2.5%	23 610 €/an	1 136 €/m ²
Saint-Michel-le-Cloucq	1 253	17 km ²	74 h/km ²	42.2%	3.2%	21 730 €/an	1 231 €/m ²
Fontenay-le-Comte (30 avis)	14 059	34 km ²	414 h/km ²	36.4%	4.9%	21 440 €/an	1 166 €/m ²
Sérigné	1 048	18 km ²	58 h/km ²	45.9%	4.3%	22 640 €/an	1 166 €/m ²
Longèves (1 avis)	1 369	11 km ²	124 h/km ²	46.2%	3.2%	23 400 €/an	1 192 €/m ²
Mervent	1 063	22 km ²	48 h/km ²	43%	4.8%	21 230 €/an	1 184 €/m ²
Saint-Martin-de-Fraigneau	795	13 km ²	61 h/km ²	47.4%	3.4%	22 090 €/an	1 336 €/m ²
Xanton-Chassenon	743	19 km ²	39 h/km ²	45.5%	4%	22 190 €/an	892 €/m ²
Auchay-sur-Vendée	1 122	21 km ²	53 h/km ²	47.3%	3.9%	22 010 €/an	1 328 €/m ²
Bourneau (1 avis)	710	16 km ²	44 h/km ²	51.1%	5.6%	20 950 €/an	1 155 €/m ²
Saint-Hilaire-des-Loges (1 avis)	1 917	35 km ²	55 h/km ²	41.9%	4%	21 170 €/an	1 255 €/m ²
Foussais-Payré	1 168	34 km ²	34 h/km ²	43.3%	5.6%	21 210 €/an	989 €/m ²
Vouvant	829	20 km ²	41 h/km ²	40%	3.5%	22 020 €/an	1 175 €/m ²
Marsais-Sainte-Radégonde	553	14 km ²	40 h/km ²	41.4%	2.4%	22 250 €/an	1 011 €/m ²
Montreuil	818	12 km ²	68 h/km ²	47.6%	5.4%	22 240 €/an	1 076 €/m ²

Avis sur la ville de L'Orbrie



Moyenne par critère



Villes autour de L'Orbrie

Ville	Note globale	Sécurité	Éducation	Sport Loisir	Environnement	Vie pratique
Pissotte	-	-	-	-	-	-
Saint-Michel-le-Cloucq	-	-	-	-	-	-
Fontenay-le-Comte (30 avis)	3.6	3.2	3.6	3.6	3.8	3.4
Sérigné	-	-	-	-	-	-
Longèves (1 avis)	3.8	4.0	4.0	3.0	5.0	3.0
Mervent	-	-	-	-	-	-
Saint-Martin-de-Fraigneau	-	-	-	-	-	-
Xanton-Chassenon	-	-	-	-	-	-
Auchay-sur-Vendée	-	-	-	-	-	-
Bourneau (1 avis)	2.4	4.0	3.0	2.0	3.0	0.0
Saint-Hilaire-des-Loges (1 avis)	3.6	4.0	4.0	3.0	4.0	3.0
Foussais-Payré	-	-	-	-	-	-
Vouvant	-	-	-	-	-	-
Marsais-Sainte-Radégonde	-	-	-	-	-	-
Montreuil	-	-	-	-	-	-



Vous aimez votre ville ? Notez-la !

Et faites-nous part de vos remarques constructives



Avec

BIEN dans ma **VILLE** 