



Version web

Ville de Oost-Cappel

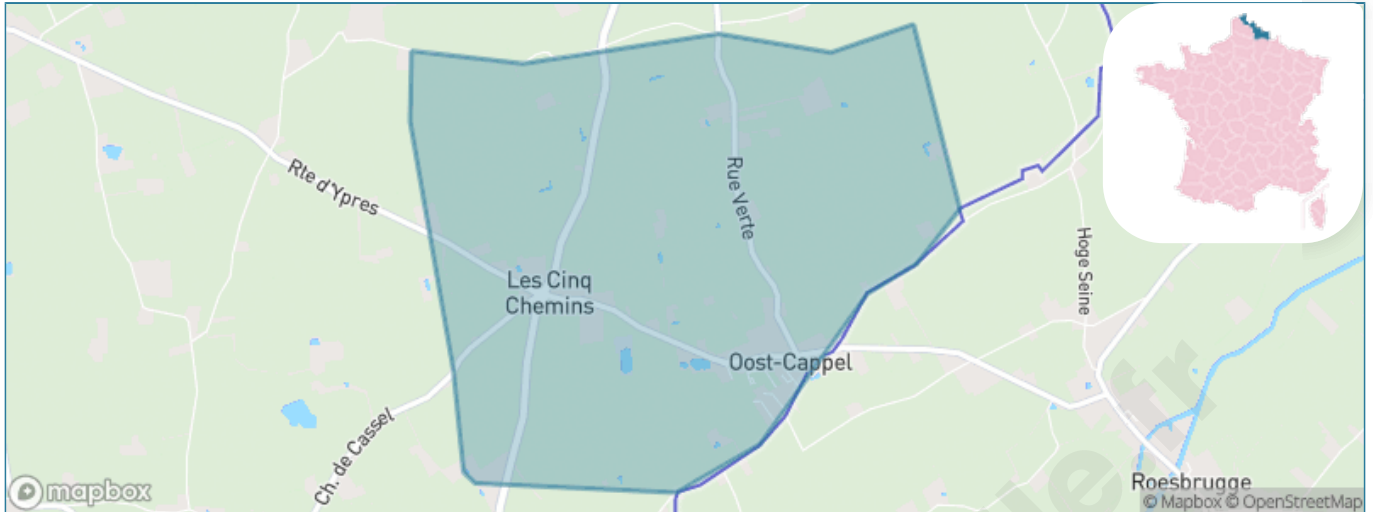
Présenté par

BIEN dans
ma **VILLE** 

Sommaire

| | |
|---|----|
| Situation géographique | 3 |
| Statistiques sur la population | 4 |
| Evolution du nombre d'habitants | 4 |
| Tranche d'âge | 5 |
| 0-14 ans | 5 |
| 15-29 ans | 5 |
| 30-44 ans | 5 |
| 45-59 ans | 5 |
| 60-74 ans | 5 |
| 75-89 ans | 5 |
| 90 ans et + | 5 |
| Activité professionnelle | 5 |
| Agriculteurs | 5 |
| Artisans, Commerçants | 5 |
| Cadres et sup. | 5 |
| Professions intermédiaires | 5 |
| Employé | 5 |
| Ouvrier | 5 |
| Retraité | 5 |
| Autres | 5 |
| Niveau de diplôme | 6 |
| Sans diplôme ou CEP | 6 |
| Brevet, BEPC, DNB | 6 |
| CAP-BEP ou équivalent | 6 |
| BAC ou équivalent | 6 |
| BAC+2 | 6 |
| BAC+3 ou +4 | 6 |
| BAC+5 ou plus | 6 |
| Composition des ménages | 6 |
| Couple sans enfant | 6 |
| Couple avec enfant(s) | 6 |
| Famille monoparentale | 6 |
| Colocation / Autre | 6 |
| Personnes seules | 6 |
| Profils électoraux | 7 |
| Premier tour | 7 |
| Sécurité | 8 |
| Evolution du nombre d'infractions | 8 |
| Pour comparer | 9 |
| Services à la population | 10 |
| Commerce | 10 |
| Éducation | 10 |
| Villes autour de Oost-Cappel | 11 |

Situation géographique



i Informations clés

- **Région** : Hauts-de-France
- **Département** : Nord
- **Code postal** : 59122
- **Superficie** : 4 km²



Statistiques sur la population



Nombre d'habitants

463



Age moyen

39 ans



Pop active

46.7%



Taux chômage

10.7%



Pop densité

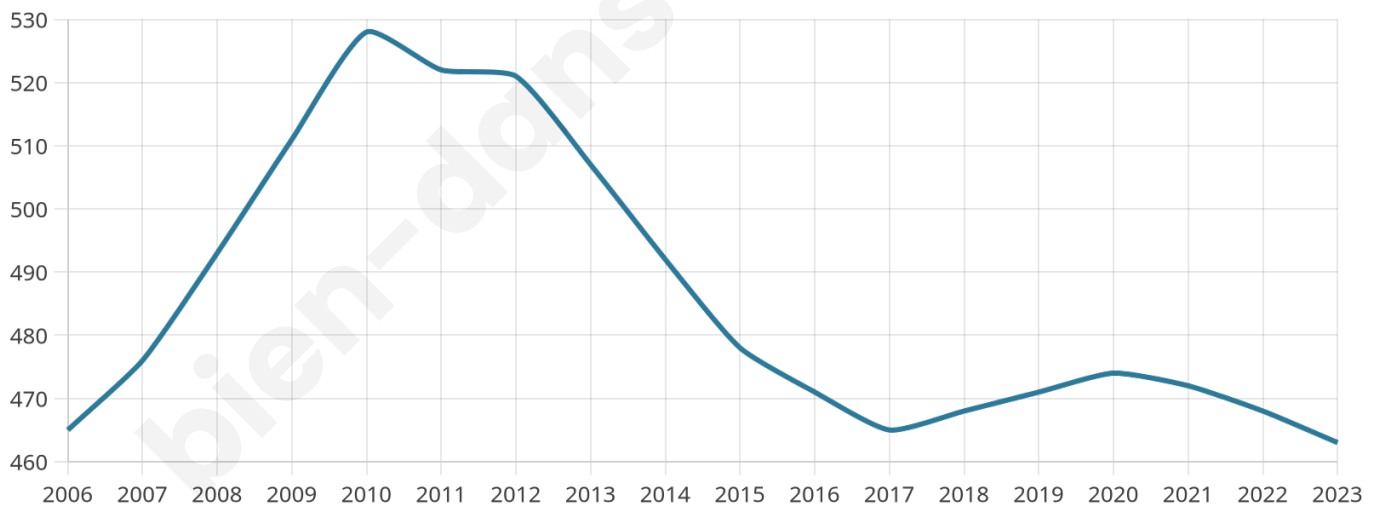
116 h/km²



Revenu moyen

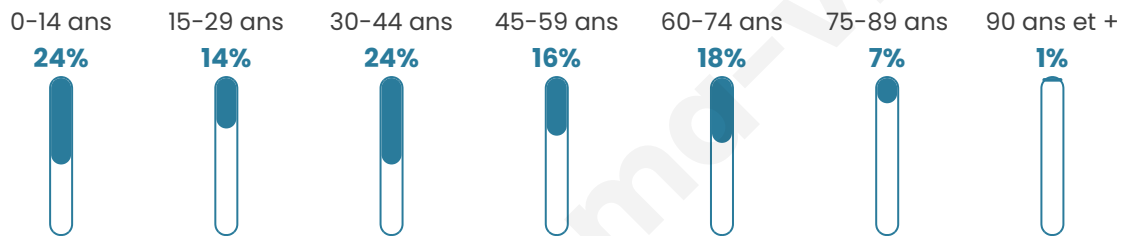
20 510 €/an

Evolution du nombre d'habitants

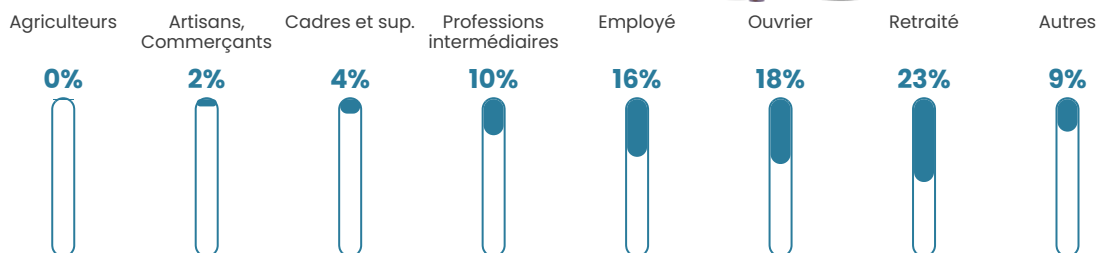


Sources : Institut national de la statistique et des études économiques (insee) selon Les dernières parutions officielles de 2024 portant sur les années 2020, 2021 et 2022.


Tranche d'âge




Activité professionnelle



Niveau de diplôme





Composition des ménages



Profils électoraux

Premier tour

| | | |
|---|-----------------------|---------|
|  | Marine LE PEN | 41.47 % |
|  | Emmanuel MACRON | 22.87 % |
|  | Jean-Luc MÉLENCHON | 12.40 % |
|  | Éric ZEMMOUR | 5.43 % |
|  | Jean LASSALLE | 5.04 % |
|  | Nicolas DUPONT-AIGNAN | 4.65 % |
|  | Yannick JADOT | 2.33 % |
|  | Valérie PÉCRESSE | 2.33 % |
|  | Philippe POUTOU | 1.55 % |
|  | Fabien ROUSSEL | 1.16 % |
|  | Nathalie ARTHAUD | 0.78 % |
|  | Anne HIDALGO | 0.00 % |



348 inscrits

Participation : 76.44%

Votes blancs : 0.75%

Votes nuls : 2.26%

Second tour

| | | |
|---|-----------------|---------|
|  | Emmanuel MACRON | 38,72 % |
|  | Marine LE PEN | 61,28 % |

349 inscrits

Participation : 82.23%

Votes blancs : 5.23%

Votes nuls : 2.09%

Sécurité



Agressions physiques / sexuelles

0



Cambriolages

0



Vols / dégradations

0



Stupéfiants

0

Evolution du nombre d'infractions



Pour comparer

(en proportion du nombre d'habitants)



Sources : Bases statistiques communale, départementale et régionale de la délinquance enregistrée par la police et la gendarmerie nationales selon les dernières parutions officielles de 2025 portant sur l'année 2024 ([data.gouv](https://data.gouv.fr)).

Agressions physiques / sexuelles : Violences sexuelles, coups et blessures volontaires intrafamiliaux, coups et blessures volontaires, autres coups, blessures volontaires et vols violents sans arme.

Cambriolages : Cambriolages de logements.

Vols : Vols avec armes, vols d'accessoires sur véhicules, vols dans les véhicules, vols de véhicules, vols sans violence contre des personnes, destructions, dégradations volontaires et escroqueries.

Stupéfiants : Trafic de stupéfiants dont (AFD) et usage de stupéfiants.

Services à la population



Commerce

| | |
|--------------------|-----------------------------------|
| Hypermarché | X Wormhout 10km |
| Supermarché | X Rexpoëde 5km |
| Superette | X Hondschoote 6km |
| Boulangerie | X Bambecque 4km |
| Boucherie | X Bambecque 4km |
| Restaurant | 2 |
| Garage | 1 |
| Station-service | X Quaëdypre 10km |
| Banque | X Hondschoote 7km |
| La poste | X Herzeele 6km |
| Coiffeur | X Bambecque 4km |
| Tabac | X Bergues 13km |
| Bars / discothèque | X Bambecque 2km |
| Bibliothèque | X Warhem 10km |
| Cinéma | X Hondschoote 7km |
| Vétérinaire | X Rexpoëde 4km |



Santé

| | |
|----------------------------------|---|
| Pharmacie | X Rexpoëde 5km |
| Hôpital | X Zuydcoote 19km |
| Laboratoire d'analyses médicales | X Wormhout 10km |
| Etablissement pour handicapé | X Rexpoëde 5km |
| EHPA | X Hondschoote 7km |
| Médecin | X Bambecque 4km |
| Dentiste | X Wormhout 9km |
| Chirurgien | X Socx 13km |
| Dermatologue | X Coudekerque-Branche 18km |
| Anesthésiste | X Coudekerque-Branche 18km |
| Gastro-entérologue | X Coudekerque-Branche 18km |
| Gynécologue | X Dunkerque 19km |
| Cancérologue | X Coudekerque-Branche 18km |
| Neurologue | X Dunkerque 20km |
| Ophthalmologue | X Téteghem-Coudekerque-Village 16km |
| ORL | X Dunkerque 19km |
| Cardiologue | X Coudekerque-Branche 18km |
| Pédiatre | X Dunkerque 19km |
| Pneumologue | X Bourbourg 29km |
| Psychologue | X Dunkerque 19km |
| Radiologue | X Socx 13km |
| Rhumatologue | X La Gorgue 32km |
| Sage-femme | X Wormhout 10km |



Éducation

| | |
|-------------------------|-----------------------------------|
| Crèche | X Killeem 5km |
| Ecole maternelle Public | X Hondschoote 7km |
| Ecole maternelle Privé | X Hem 51km |
| Ecole primaire Public | 1 |
| Ecole primaire Privé | X Rexpoëde 5km |
| Collège Public | X Hondschoote 7km |
| Collège Privé | X Hondschoote 7km |
| Lycée Public | X Wormhout 11km |
| Lycée Privé | X Hoymille 12km |

Sources : Base Sirene des entreprises et de leurs établissements selon les dernières parutions officielles de 2025 portant sur l'année 2024 ([data.gouv](#)). Liste, localisation et tarifs des professionnels de santé selon les dernières parutions officielles de 2025 portant sur l'année 2024 ([opendatasoft](#)) et FINISS Extraction du Fichier des établissements selon les dernières parutions officielles de 2025 portant sur l'année 2024 ([data.gouv](#)). Adresse et géolocalisation des établissements d'enseignement du premier et second degrés selon les dernières parutions officielles de 2025 portant sur l'année 2024 ([data.education.gouv](#))

Villes autour de Oost-Cappel

| Ville | Habitants | Superficie | Pop densité | Pop active | Taux chômage | Revenu moyen | Prix immobilier |
|----------------------|-----------|--------------------|-----------------------|------------|--------------|--------------|------------------------|
| Houtkerque | 978 | 13 km ² | 75 h/km ² | 49.5% | 3.1% | 23 780 €/an | 1 530 €/m ² |
| Bambecque (2 avis) | 845 | 11 km ² | 77 h/km ² | 49.1% | 4.7% | 22 820 €/an | 1 622 €/m ² |
| Rexpoëde | 1 976 | 13 km ² | 152 h/km ² | 48.7% | 3.6% | 22 600 €/an | 1 415 €/m ² |
| Herzeele | 1 638 | 17 km ² | 96 h/km ² | 48.3% | 2.9% | 23 390 €/an | 1 297 €/m ² |
| Killem | 1 164 | 12 km ² | 97 h/km ² | 46.4% | 4.5% | 21 610 €/an | 1 327 €/m ² |
| Wylder (1 avis) | 298 | 2 km ² | 149 h/km ² | 54.4% | 5.7% | 22 410 €/an | 2 090 €/m ² |
| West-Cappel | 644 | 7 km ² | 92 h/km ² | 49.5% | 3% | 24 010 €/an | 1 801 €/m ² |
| Hondschoote (3 avis) | 3 957 | 23 km ² | 172 h/km ² | 44.6% | 6.6% | 20 980 €/an | 1 571 €/m ² |
| Quaëdypre | 1 108 | 18 km ² | 62 h/km ² | 50.1% | 4% | 25 280 €/an | 1 962 €/m ² |
| Winnezele | 1 261 | 15 km ² | 84 h/km ² | 53.1% | 3.6% | 23 340 €/an | 1 763 €/m ² |
| Wormhout (1 avis) | 5 584 | 27 km ² | 207 h/km ² | 45.1% | 4.6% | 23 380 €/an | 1 657 €/m ² |
| Warhem (2 avis) | 2 020 | 27 km ² | 75 h/km ² | 48.7% | 3.2% | 24 720 €/an | 1 628 €/m ² |
| Oudezele | 690 | 9 km ² | 77 h/km ² | 48.6% | 3.6% | 23 670 €/an | 1 586 €/m ² |
| Esquelbecq (2 avis) | 2 137 | 12 km ² | 178 h/km ² | 46.7% | 3.6% | 23 960 €/an | 1 532 €/m ² |
| Bissezele | 239 | 3 km ² | 80 h/km ² | 50.2% | 1.3% | 25 420 €/an | 1 684 €/m ² |

bien-dans-ma-ville.fr



Vous aimez votre ville ? Notez-la !

Et faites-nous part de vos remarques constructives



Avec

BIEN dans ma **VILLE** 