



Version web

Ville de Onet-le-Château

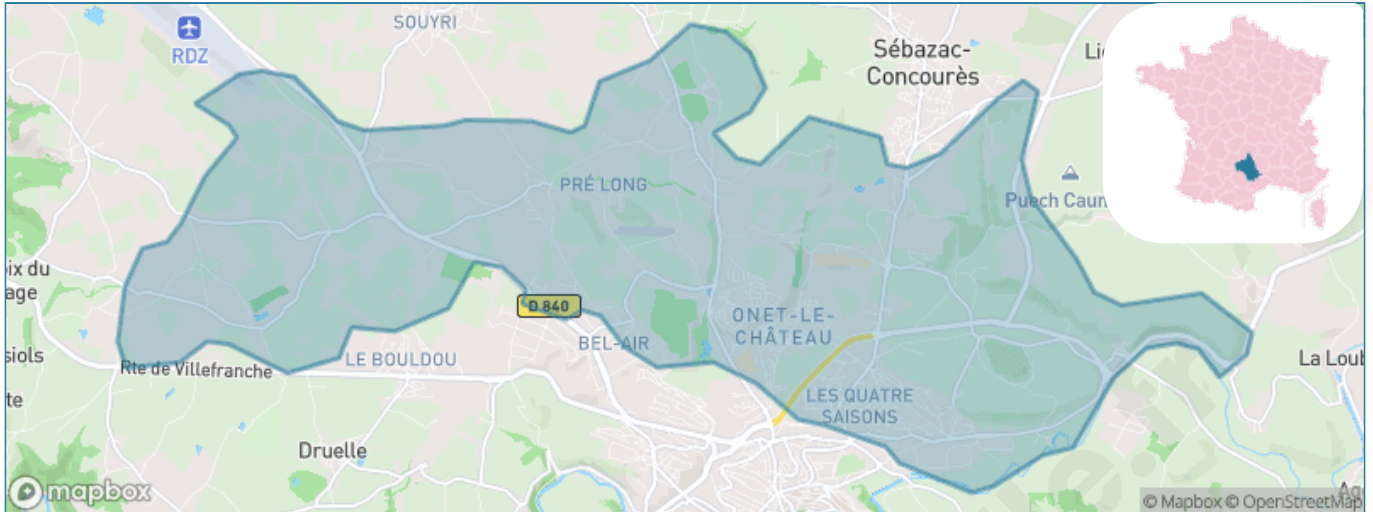
Présenté par

BIEN dans
ma **VILLE** 

Sommaire

Situation géographique	3
Statistiques sur la population	4
Evolution du nombre d'habitants	4
Tranche d'âge	5
0-14 ans	5
15-29 ans	5
30-44 ans	5
45-59 ans	5
60-74 ans	5
75-89 ans	5
90 ans et +	5
Activité professionnelle	5
Agriculteurs	5
Artisans, Commerçants	5
Cadres et sup.	5
Professions intermédiaires	5
Employé	5
Ouvrier	5
Retraité	5
Autres	5
Niveau de diplôme	6
Sans diplôme ou CEP	6
Brevet, BEPC, DNB	6
CAP-BEP ou équivalent	6
BAC ou équivalent	6
BAC+2	6
BAC+3 ou +4	6
BAC+5 ou plus	6
Composition des ménages	6
Couple sans enfant	6
Couple avec enfant(s)	6
Famille monoparentale	6
Colocation / Autre	6
Personnes seules	6
Profils électoraux	7
Premier tour	7
Sécurité	8
Evolution du nombre d'infractions	8
Pour comparer	9
Services à la population	10
Commerce	10
Éducation	10
Villes autour de Onet-le-Château	11

Situation géographique



i Informations clés

- **Région** : Occitanie
- **Département** : Aveyron
- **Code postal** : 12850
- **Superficie** : 40 km²



AVEYRON



LE DÉPARTEMENT

Statistiques sur la population



Nombre d'habitants

12 080



Age moyen

42 ans



Pop active

44.5%



Taux chômage

6.1%



Pop densité

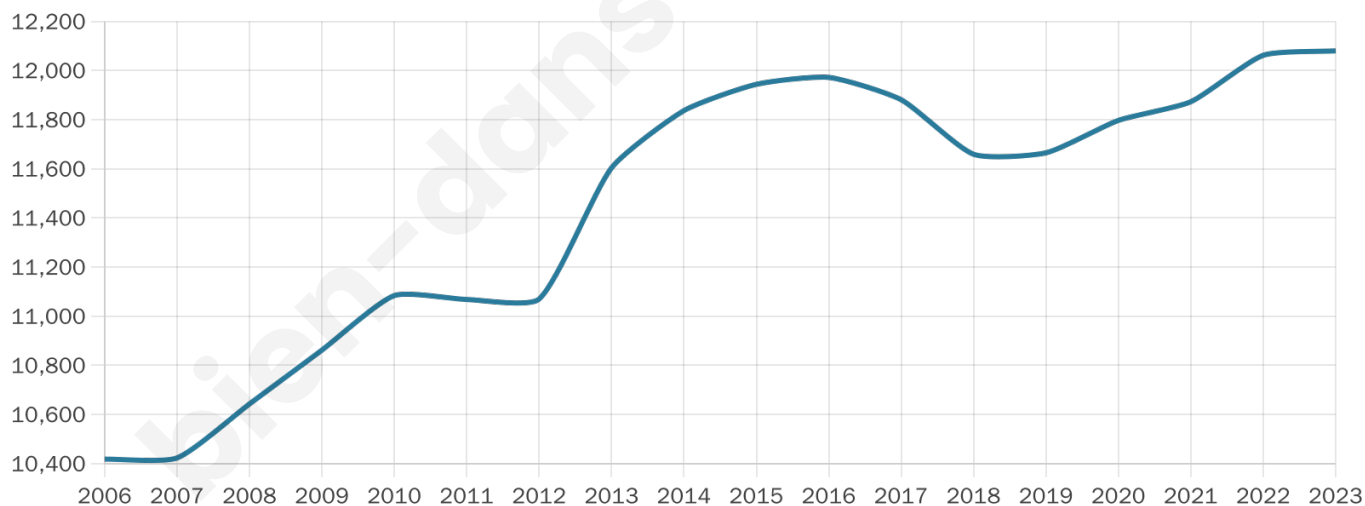
302 h/km²



Revenu moyen

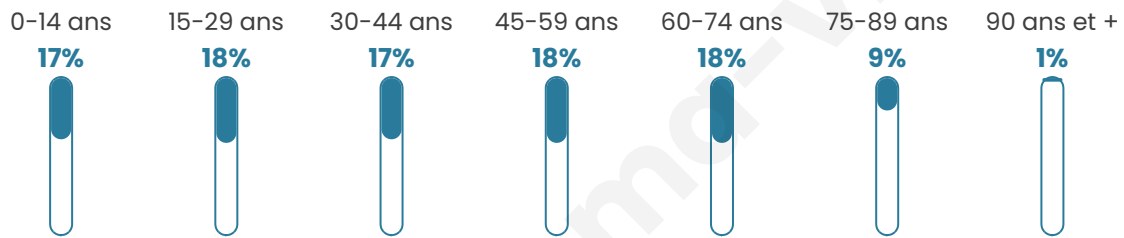
22 100 €/an

Evolution du nombre d'habitants

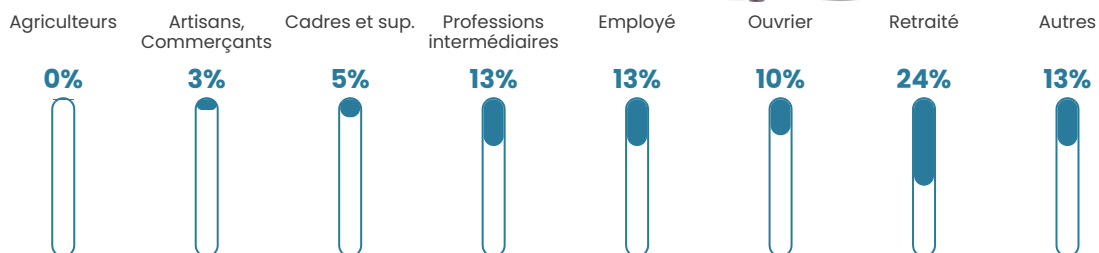


Sources : Institut national de la statistique et des études économiques (insee) selon Les dernières parutions officielles de 2024 portant sur les années 2020, 2021 et 2022.


Tranche d'âge




Activité professionnelle



Niveau de diplôme










Composition des ménages



Profils électoraux

Premier tour

	Emmanuel MACRON	30.61 %
	Jean-Luc MÉLENCHON	21.75 %
	Marine LE PEN	17.02 %
	Valérie PÉCRESSÉ	6.46 %
	Éric ZEMMOUR	5.45 %
	Jean LASSALLE	5.41 %
	Yannick JADOT	4.45 %
	Anne HIDALGO	3.29 %
	Fabien ROUSSEL	2.68 %
	Nicolas DUPONT-AIGNAN	1.68 %
	Philippe POUTOU	0.87 %
	Nathalie ARTHAUD	0.34 %



7 831 inscrits

Participation : 77.36%

Votes blancs : 1.75%

Votes nuls : 0.96%

Second tour

	Emmanuel MACRON	66,91 %
	Marine LE PEN	33,09 %

7 838 inscrits

Participation : 73.56%

Votes blancs : 7.53%

Votes nuls : 3.21%

Sécurité



Agressions physiques / sexuelles

77



Cambriolages

23



Vols / dégradations

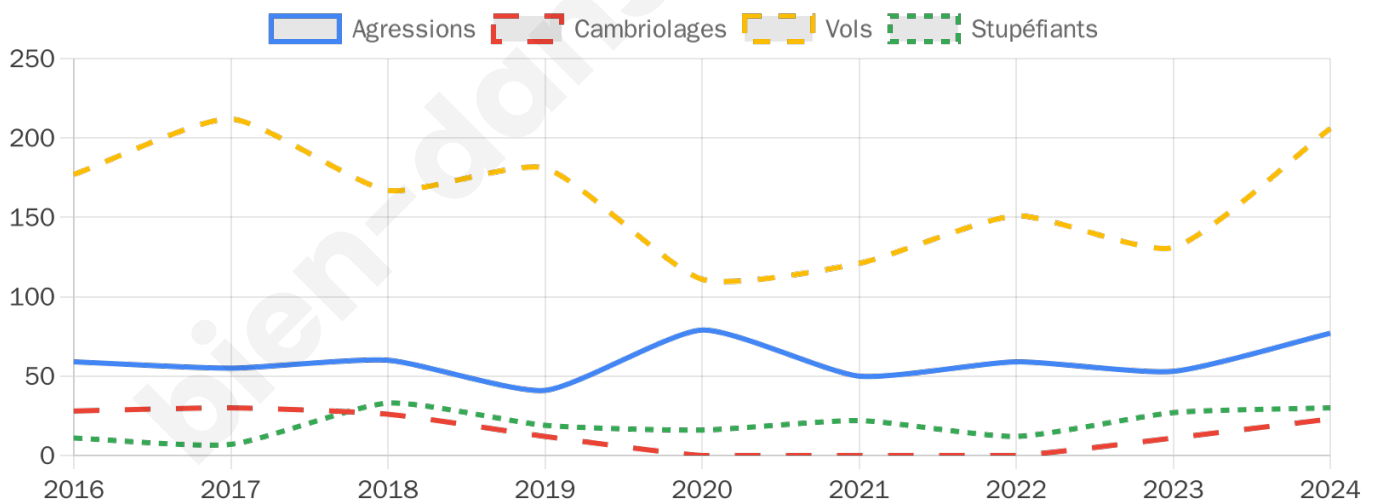
206



Stupéfiants

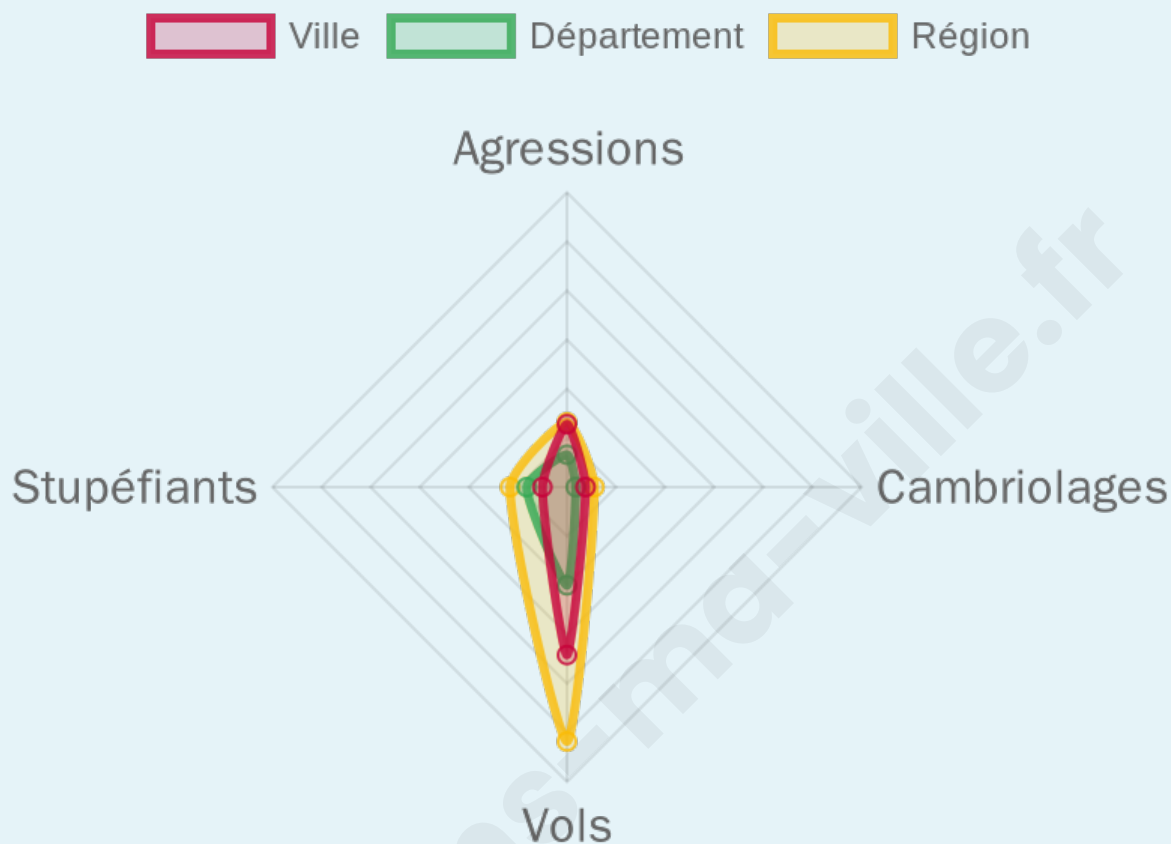
30

Evolution du nombre d'infractions



Pour comparer

(en proportion du nombre d'habitants)



Sources : Bases statistiques communale, départementale et régionale de la délinquance enregistrée par la police et la gendarmerie nationales selon les dernières parutions officielles de 2025 portant sur l'année 2024 ([data.gouv](https://data.gouv.fr)).

Agressions physiques / sexuelles : Violences sexuelles, coups et blessures volontaires intrafamiliaux, coups et blessures volontaires, autres coups, blessures volontaires et vols violents sans arme.

Cambriolages : Cambriolages de logements.

Vols : Vols avec armes, vols d'accessoires sur véhicules, vols dans les véhicules, vols de véhicules, vols sans violence contre des personnes, destructions, dégradations volontaires et escroqueries.

Stupéfiants : Trafic de stupéfiants dont (AFD) et usage de stupéfiants.

Services à la population



Commerce

Hypermarché	X <u>Decazeville</u> 29km
Supermarché	5
Superette	4
Boulangerie	5
Boucherie	3
Restaurant	17
Garage	27
Station-service	3
Banque	7
La poste	67
Coiffeur	16
Tabac	1
Bars / discothèque	7
Bibliothèque	1
Cinéma	X <u>Rodez</u> 4km
Vétérinaire	5



Santé

Pharmacie	5
Hôpital	X <u>Rodez</u> 3km
Laboratoire d'analyses médicales	1
Etablissement pour handicapé	5
EHPA	1
Médecin	4
Dentiste	5
Chirurgien	X <u>Rodez</u> 5km
Dermatologue	X <u>Rodez</u> 5km
Anesthésiste	X <u>Villefranche-de-Rouergue</u> 40km
Gastro-entérologue	X <u>Rodez</u> 5km
Gynécologue	X <u>Decazeville</u> 29km
Cancérologue	X <u>Aurillac</u> 59km
Neurologue	X <u>Rodez</u> 5km
Ophtalmologue	X <u>Rodez</u> 3km
ORL	X <u>Rodez</u> 5km
Cardiologue	X <u>Rodez</u> 3km
Pédiatre	X <u>Rodez</u> 3km
Pneumologue	X <u>Rodez</u> 3km
Psychologue	X <u>Rodez</u> 3km
Radiologue	1
Rhumatologue	X <u>Rodez</u> 5km
Sage-femme	2



Éducation

Crèche	3
Ecole maternelle Public	1
Ecole maternelle Privé	X <u>Espalion</u> 24km
Ecole primaire Public	3
Ecole primaire Privé	2
Collège Public	1
Collège Privé	1
Lycée Public	X <u>Rodez</u> 4km
Lycée Privé	X <u>Rodez</u> 5km

Sources : Base Sirene des entreprises et de leurs établissements selon les dernières parutions officielles de 2025 portant sur l'année 2024 ([data.gouv](https://data.gouv.fr)). Liste, localisation et tarifs des professionnels de santé selon les dernières parutions officielles de 2025 portant sur l'année 2024 ([opendatasoft](https://opendatasoft.com)) et FINISS Extraction du Fichier des établissements selon les dernières parutions officielles de 2025 portant sur l'année 2024 ([data.gouv](https://data.gouv.fr)). Adresse et géolocalisation des établissements d'enseignement du premier et second degrés selon les dernières parutions officielles de 2025 portant sur l'année 2024 ([data.education.gouv](https://data.education.gouv.fr))

Villes autour de Onet-le-Château

Ville	Habitants	Superficie	Pop densité	Pop active	Taux chômage	Revenu moyen	Prix immobilier
Druelle Balsac	3 187	51 km ²	62 h/km ²	47.8%	2%	26 070 €/an	2 241 €/m ²
Olemps (1 avis)	3 559	12 km ²	297 h/km ²	45%	2.3%	24 910 €/an	1 699 €/m ²
Le Monastère (1 avis)	2 295	6 km ²	383 h/km ²	52.2%	2.4%	24 580 €/an	1 913 €/m ²
Salles-la-Source	2 333	78 km ²	30 h/km ²	44.4%	2.3%	25 940 €/an	1 477 €/m ²
Rodez (29 avis)	23 981	11 km ²	2 180 h/km ²	46.5%	4.7%	22 210 €/an	1 684 €/m ²
Sébazac-Concourès (1 avis)	3 234	25 km ²	129 h/km ²	46.6%	2.1%	25 330 €/an	2 125 €/m ²
Luc-la-Primaube (4 avis)	6 046	26 km ²	233 h/km ²	47.5%	2.8%	24 070 €/an	1 954 €/m ²
Moyrazès (1 avis)	1 095	48 km ²	23 h/km ²	47.7%	2%	24 180 €/an	1 619 €/m ²
Sainte-Radegonde	1 793	30 km ²	60 h/km ²	46.4%	2%	26 930 €/an	1 759 €/m ²
Clairvaux-d'Aveyron (1 avis)	1 158	25 km ²	46 h/km ²	47.1%	2.6%	23 940 €/an	2 118 €/m ²
Marcillac-Vallon (4 avis)	1 711	14 km ²	122 h/km ²	42.4%	3.4%	23 410 €/an	1 481 €/m ²
La Loubière	1 573	28 km ²	56 h/km ²	48.5%	1.6%	26 690 €/an	1 815 €/m ²
Valady	1 610	15 km ²	107 h/km ²	49.4%	3.1%	24 470 €/an	3 267 €/m ²
Agen-d'Aveyron	1 116	22 km ²	51 h/km ²	50.2%	1.4%	25 590 €/an	1 006 €/m ²
Flavin (4 avis)	2 392	50 km ²	48 h/km ²	49.4%	2%	24 530 €/an	1 723 €/m ²

bien-dans-ma-ville.fr



Vous aimez votre ville ? Notez-la !

Et faites-nous part de vos remarques constructives



Avec

BIEN dans ma **VILLE** 