



Version web

Ville de Ondreville-sur- Essonne

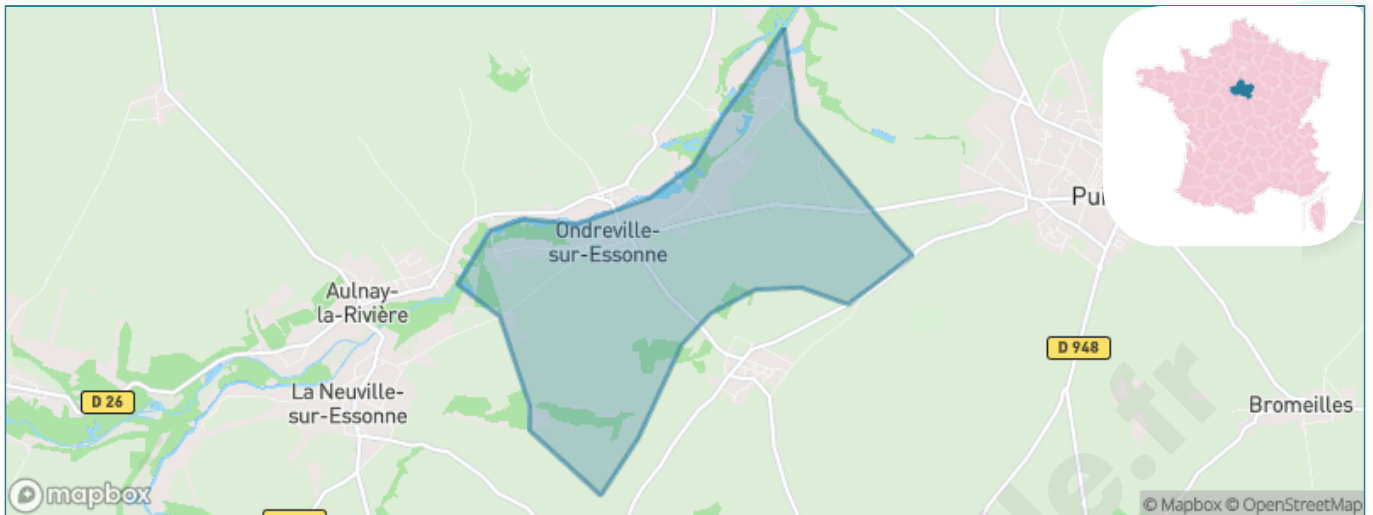
Présenté par

BIEN dans
ma **VILLE** 

Sommaire

Situation géographique	3
Statistiques sur la population	4
Evolution du nombre d'habitants	4
Tranche d'âge	5
0-14 ans	5
15-29 ans	5
30-44 ans	5
45-59 ans	5
60-74 ans	5
75-89 ans	5
90 ans et +	5
Activité professionnelle	5
Agriculteurs	5
Artisans, Commerçants	5
Cadres et sup.	5
Professions intermédiaires	5
Employé	5
Ouvrier	5
Retraité	5
Autres	5
Niveau de diplôme	6
Sans diplôme ou CEP	6
Brevet, BEPC, DNB	6
CAP-BEP ou équivalent	6
BAC ou équivalent	6
BAC+2	6
BAC+3 ou +4	6
BAC+5 ou plus	6
Composition des ménages	6
Couple sans enfant	6
Couple avec enfant(s)	6
Famille monoparentale	6
Colocation / Autre	6
Personnes seules	6
Profils électoraux	7
Premier tour	7
Sécurité	8
Evolution du nombre d'infractions	8
Pour comparer	9
Services à la population	10
Commerce	10
Éducation	10
Villes autour de Ondreville-sur-Essonne	12

Situation géographique



i Informations clés

- **Région** : Centre-Val de Loire
- **Département** : Loiret
- **Code postal** : 45390
- **Superficie** : 6 km²



Statistiques sur la population



Nombre d'habitants

400



Age moyen

43 ans



Pop active

45%



Taux chômage

4.8%



Pop densité

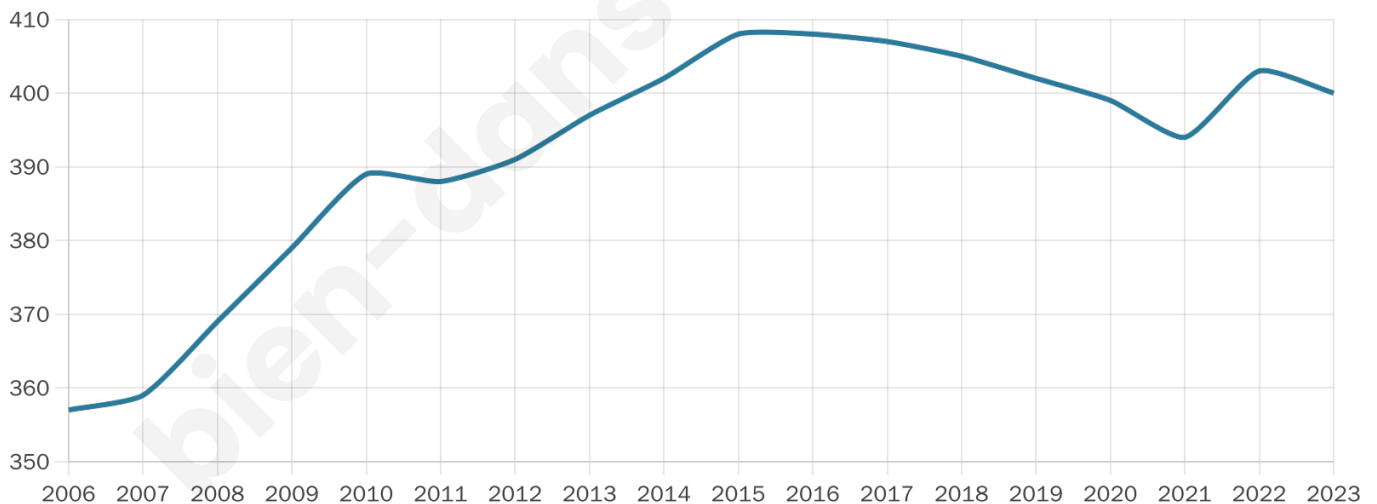
67 h/km²



Revenu moyen

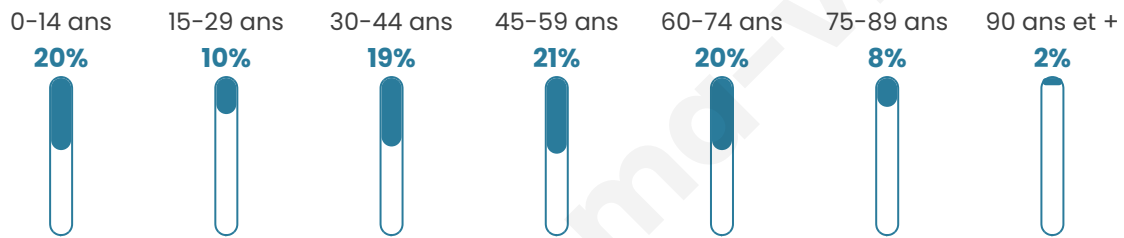
27 230 €/an

Evolution du nombre d'habitants

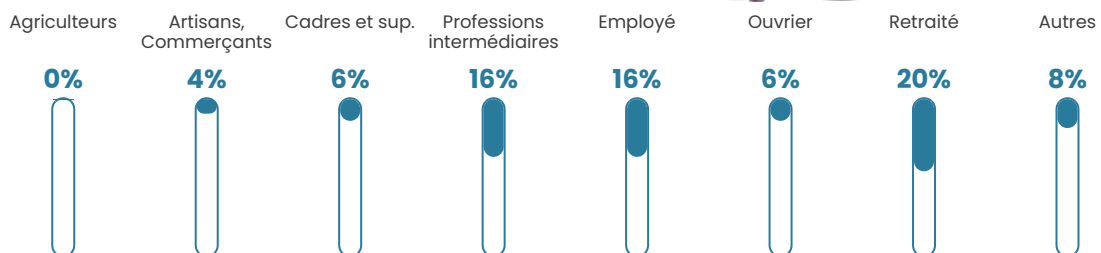


Sources : Institut national de la statistique et des études économiques (insee) selon Les dernières parutions officielles de 2024 portant sur les années 2020, 2021 et 2022.


Tranche d'âge




Activité professionnelle



Niveau de diplôme















Composition des ménages



Profils électoraux

Premier tour

	Marine LE PEN	35.00 %
	Emmanuel MACRON	25.42 %
	Éric ZEMMOUR	9.17 %
	Jean-Luc MÉLENCHON	9.17 %
	Valérie PÉCRESE	7.08 %
	Nicolas DUPONT-AIGNAN	4.58 %
	Yannick JADOT	2.92 %
	Fabien ROUSSEL	2.50 %
	Jean LASSALLE	2.08 %
	Anne HIDALGO	1.25 %
	Nathalie ARTHAUD	0.42 %
	Philippe POUTOU	0.42 %



315 inscrits

Participation : 78.73%

Votes blancs : 2.82%

Votes nuls : 0.40%

Second tour

	Emmanuel MACRON	43,69 %
	Marine LE PEN	56,31 %

315 inscrits

Participation : 75.56%

Votes blancs : 5.88%

Votes nuls : 0.84%

Sécurité



Agressions physiques / sexuelles

0



Cambriolages

0



Vols / dégradations

0



Stupéfiants

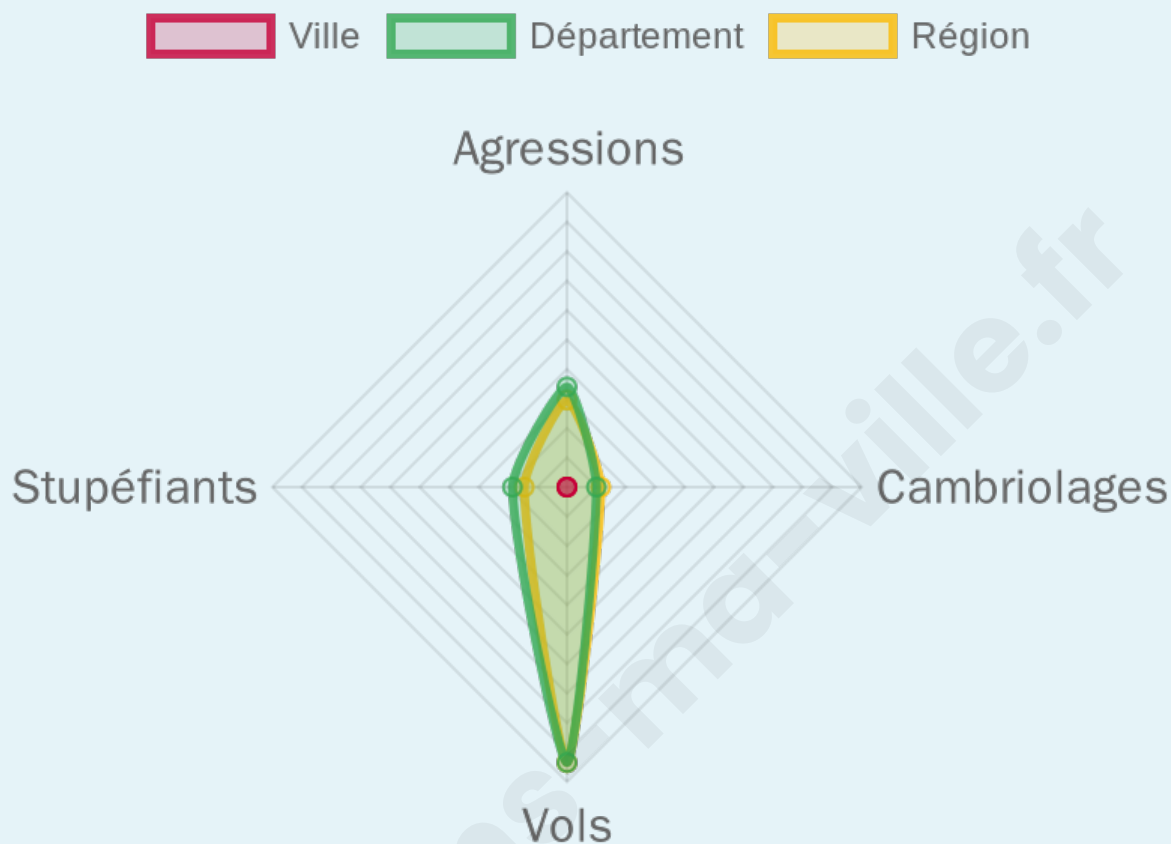
0

Evolution du nombre d'infractions



Pour comparer

(en proportion du nombre d'habitants)



Sources : Bases statistiques communale, départementale et régionale de la délinquance enregistrée par la police et la gendarmerie nationales selon les dernières parutions officielles de 2025 portant sur l'année 2024 ([data.gouv](https://data.gouv.fr)).

Agressions physiques / sexuelles : Violences sexuelles, coups et blessures volontaires intrafamiliaux, coups et blessures volontaires, autres coups, blessures volontaires et vols violents sans arme.

Cambriolages : Cambriolages de logements.

Vols : Vols avec armes, vols d'accessoires sur véhicules, vols dans les véhicules, vols de véhicules, vols sans violence contre des personnes, destructions, dégradations volontaires et escroqueries.

Stupéfiants : Trafic de stupéfiants dont (AFD) et usage de stupéfiants.

Services à la population



Commerce

Hypermarché	X Pithiviers 11km
Supermarché	X Puisseaux 5km
Superette	X Puisseaux 5km
Boulangerie	X Briarres-sur-Essonne 4km
Boucherie	X La Neuville-sur-Essonne 2km
Restaurant	X La Neuville-sur-Essonne 2km
Garage	X Aulnay-la-Rivière 2km
Station-service	X Puisseaux 5km
Banque	X Puisseaux 5km
La poste	X Le Malesherbois 5km
Coiffeur	X La Neuville-sur-Essonne 2km
Tabac	X Boynes 9km
Bars / discothèque	X Briarres-sur-Essonne 4km
Bibliothèque	X Estouy 6km
Cinéma	X Pithiviers 11km
Vétérinaire	X Puisseaux 4km



Santé

Pharmacie	X Puisseaux 5km
Hôpital	X Pithiviers 12km
Laboratoire d'analyses médicales	X Le Malesherbois 11km
Etablissement pour handicapé	X Dadonville 10km
EHPA	X Puisseaux 5km
Médecin	X Puisseaux 5km
Dentiste	1
Chirurgien	X Nemours 24km
Dermatologue	X Nemours 23km
Anesthésiste	X Montargis 33km
Gastro-entérologue	X Fontainebleau 32km
Gynécologue	X Nemours 23km
Cancérologue	X Étampes 30km
Neurologue	X Fontainebleau 32km
Ophtalmologue	X Pithiviers 11km
ORL	X Bazoches-les-Gallerandes 27km
Cardiologue	X Milly-la-Forêt 23km
Pédiatre	X La Chapelle-la-Reine 18km
Pneumologue	X Sermaises 18km
Psychologue	X Étampes 31km
Radiologue	X Pithiviers 12km
Rhumatologue	X Fontainebleau 32km
Sage-femme	X La Chapelle-la-Reine 18km



Éducation

Crèche	X Puisseaux 5km
Ecole maternelle Public	1
Ecole maternelle Privé	X Avon 34km
Ecole primaire Public	X Puisseaux 5km
Ecole primaire Privé	X Le Malesherbois 11km
Collège Public	X Puisseaux 5km
Collège Privé	X Pithiviers 11km
Lycée Public	X Pithiviers 11km
Lycée Privé	X Pithiviers 11km

Sources : Base Sirene des entreprises et de leurs établissements selon les dernières parutions officielles de 2025 portant sur l'année 2024 ([data.gouv](https://data.gouv.fr)). Liste, localisation et tarifs des professionnels de santé selon les dernières parutions officielles de 2025 portant sur l'année 2024 ([opendatasoft](https://opendatasoft.com)) et FINESS Extraction du Fichier des établissements selon les dernières parutions officielles de 2025 portant sur l'année 2024 ([data.gouv](https://data.gouv.fr)). Adresse et géolocalisation des établissements d'enseignement du premier et second degrés selon les dernières parutions officielles de 2025 portant sur l'année 2024 ([data.education.gouv](https://data.education.gouv.fr))

bien-dans-ma-ville.fr

Villes autour de Ondreville-sur-Essonne

Ville	Habitants	Superficie	Pop densité	Pop active	Taux chômage	Revenu moyen	Prix immobilier
Aulnay-la-Rivière (2 avis)	511	16 km ²	32 h/km ²	42.9%	3.1%	24 990 €/an	1 551 €/m ²
Grangermont	175	3 km ²	58 h/km ²	50.3%	2.9%	25 110 €/an	1 467 €/m ²
La Neuville-sur-Essonne	359	9 km ²	40 h/km ²	43.5%	1.7%	25 380 €/an	1 353 €/m ²
Briarres-sur-Essonne	527	8 km ²	66 h/km ²	55.4%	4.4%	24 310 €/an	1 603 €/m ²
Orville	128	7 km ²	18 h/km ²	47.7%	5.5%	27 170 €/an	2 853 €/m ²
Dimancheville	105	2 km ²	53 h/km ²	49.5%	6.7%	23 880 €/an	608 €/m ²
Échilleuses	390	12 km ²	33 h/km ²	47.9%	4.4%	23 790 €/an	1 373 €/m ²
Puiseaux (2 avis)	3 299	20 km ²	165 h/km ²	47.7%	4.9%	22 700 €/an	1 696 €/m ²
Augerville-la-Rivière	211	4 km ²	53 h/km ²	53.1%	6.2%	25 840 €/an	1 307 €/m ²
Boulancourt	350	6 km ²	58 h/km ²	49.4%	4.9%	25 030 €/an	2 096 €/m ²
Givraines	423	11 km ²	38 h/km ²	48%	3.8%	24 620 €/an	1 449 €/m ²
Estouy (1 avis)	508	18 km ²	28 h/km ²	47%	4.3%	25 430 €/an	1 505 €/m ²
Boësses	384	13 km ²	30 h/km ²	49.2%	6.3%	25 610 €/an	1 526 €/m ²
Bromeilles	319	14 km ²	23 h/km ²	45.1%	4.4%	24 190 €/an	1 178 €/m ²
Desmonts	169	4 km ²	42 h/km ²	50.3%	3.6%	28 280 €/an	1 059 €/m ²

bien-dans-ma-ville.fr



Vous aimez votre ville ? Notez-la !

Et faites-nous part de vos remarques constructives



Avec

BIEN dans ma **VILLE** 